



Version web

Ville de Bettencourt- Saint-Ouen

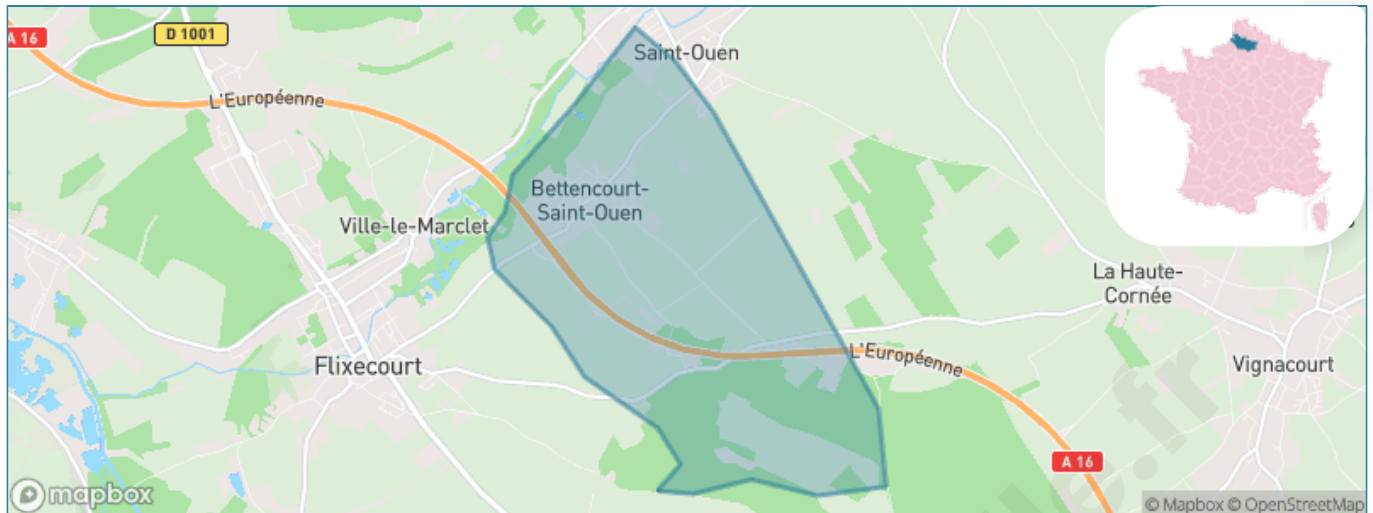
Présenté par

BIEN dans
ma **VILLE** 

Sommaire

Situation géographique	3
Statistiques sur la population	4
Evolution du nombre d'habitants	4
Tranche d'âge	5
0-14 ans	5
15-29 ans	5
30-44 ans	5
45-59 ans	5
60-74 ans	5
75-89 ans	5
90 ans et +	5
Activité professionnelle	5
Agriculteurs	5
Artisans, Commerçants	5
Cadres et sup.	5
Professions intermédiaires	5
Employé	5
Ouvrier	5
Retraité	5
Autres	5
Niveau de diplôme	6
Sans diplôme ou CEP	6
Brevet, BEPC, DNB	6
CAP-BEP ou équivalent	6
BAC ou équivalent	6
BAC+2	6
BAC+3 ou +4	6
BAC+5 ou plus	6
Composition des ménages	6
Couple sans enfant	6
Couple avec enfant(s)	6
Famille monoparentale	6
Colocation / Autre	6
Personnes seules	6
Profil électoraux	7
Premier tour	7
Sécurité	8
Evolution du nombre d'infractions	8
Pour comparer	9
Services à la population	10
Commerce	10
Éducation	10
Villes autour de Bettencourt-Saint-Ouen	11
Avis sur la ville de Bettencourt-Saint-Ouen	12
Moyenne par critère	12
Villes autour de Bettencourt-Saint-Ouen	12
Répartition des avis par note	12
Répartition des avis par note	12

Situation géographique



i Informations clés

- **Région** : Hauts-de-France
- **Département** : Somme
- **Code postal** : 80610
- **Superficie** : 8 km²



Région
Hauts-de-France



Statistiques sur la population



Nombre d'habitants

605



Age moyen

36 ans



Pop active

51.7%



Taux chômage

8.1%



Pop densité

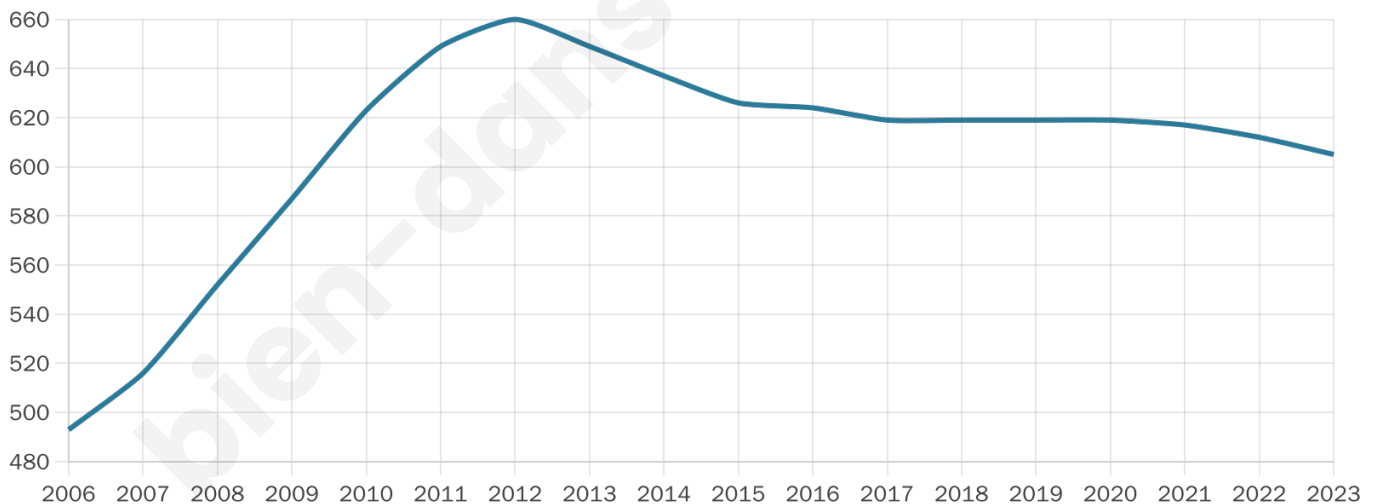
76 h/km²



Revenu moyen

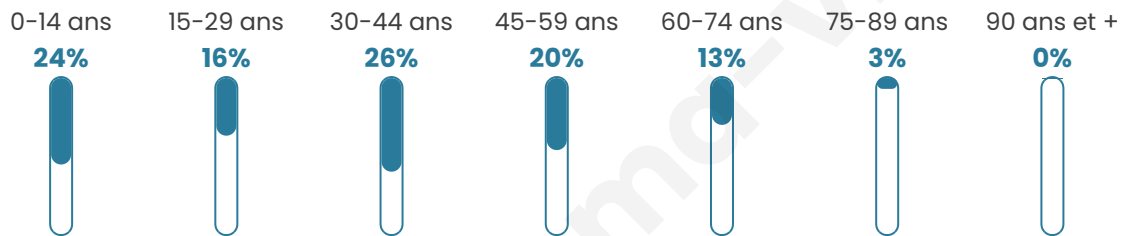
22 220 €/an

Evolution du nombre d'habitants

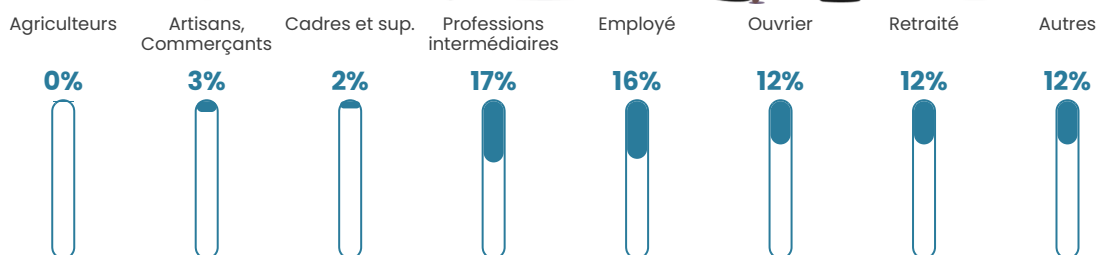


Sources : Institut national de la statistique et des études économiques (insee) selon Les dernières parutions officielles de 2024 portant sur les années 2020, 2021 et 2022.


Tranche d'âge




Activité professionnelle



Niveau de diplôme















Composition des ménages



Profils électoraux

Premier tour

	Marine LE PEN	40.17 %
	Emmanuel MACRON	25.72 %
	Jean-Luc MÉLENCHON	12.14 %
	Éric ZEMMOUR	7.51 %
	Fabien ROUSSEL	3.76 %
	Valérie PÉCRESSE	2.89 %
	Yannick JADOT	2.31 %
	Nathalie ARTHAUD	1.73 %
	Nicolas DUPONT-AIGNAN	1.73 %
	Jean LASSALLE	1.45 %
	Philippe POUTOU	0.58 %
	Anne HIDALGO	0.00 %



463 inscrits

Participation : 76.46%

Votes blancs : 0.85%

Votes nuls : 1.41%

Second tour

	Emmanuel MACRON	39,34 %
	Marine LE PEN	60,66 %

461 inscrits

Participation : 78.96%

Votes blancs : 5.49%

Votes nuls : 3.02%

Sécurité



Agressions physiques / sexuelles

0



Cambriolages

0



Vols / dégradations

0



Stupéfiants

0

Evolution du nombre d'infractions



Pour comparer

(en proportion du nombre d'habitants)



Sources : Bases statistiques communale, départementale et régionale de la délinquance enregistrée par la police et la gendarmerie nationales selon les dernières parutions officielles de 2025 portant sur l'année 2024 ([data.gouv](https://data.gouv.fr)).

Agressions physiques / sexuelles : Violences sexuelles, coups et blessures volontaires intrafamiliaux, coups et blessures volontaires, autres coups, blessures volontaires et vols violents sans arme.

Cambriolages : Cambriolages de logements.

Vols : Vols avec armes, vols d'accessoires sur véhicules, vols dans les véhicules, vols de véhicules, vols sans violence contre des personnes, destructions, dégradations volontaires et escroqueries.

Stupéfiants : Trafic de stupéfiants dont (AFD) et usage de stupéfiants.

Services à la population



Commerce

Hypermarché	X Salouël 19km
Supermarché	X Flixecourt 2km
Superette	X Flixecourt 2km
Boulangerie	X Flixecourt 2km
Boucherie	X Flixecourt 3km
Restaurant	X Flixecourt 3km
Garage	X Saint-Ouen 3km
Station-service	X Flixecourt 2km
Banque	X Flixecourt 3km
La poste	X Saint-Ouen 3km
Coiffeur	X Saint-Ouen 2km
Tabac	X Dreuil-lès-Amiens 14km
Bars / discothèque	1
Bibliothèque	X Amiens 17km
Cinéma	X Amiens 18km
Vétérinaire	X Flixecourt 3km



Santé

Pharmacie	X Flixecourt 3km
Hôpital	X Amiens 17km
Laboratoire d'analyses médicales	X Amiens 15km
Etablissement pour handicapé	X Flixecourt 2km
EHPA	X Domart-en-Ponthieu 6km
Médecin	X Flixecourt 2km
Dentiste	X Flixecourt 3km
Chirurgien	X Dreuil-lès-Amiens 14km
Dermatologue	X Salouël 18km
Anesthésiste	X Amiens 15km
Gastro-entérologue	X Amiens 17km
Gynécologue	X Amiens 18km
Cancérologue	X Amiens 21km
Neurologue	X Amiens 15km
Ophthalmologue	X Amiens 15km
ORL	X Amiens 20km
Cardiologue	X Saint-Ouen 3km
Pédiatre	X Amiens 18km
Pneumologue	X Amiens 18km
Psychologue	X Saint-Ouen 3km
Radiologue	X L'Étoile 6km
Rhumatologue	X Amiens 15km
Sage-femme	X Flixecourt 2km



Éducation

Crèche	1
Ecole maternelle Public	X Flixecourt 3km
Ecole maternelle Privé	X Amiens 18km
Ecole primaire Public	1
Ecole primaire Privé	X Flixecourt 3km
Collège Public	X Flixecourt 3km
Collège Privé	X Flixecourt 3km
Lycée Public	X Flixecourt 3km
Lycée Privé	X Coisy 16km

Sources : Base Sirene des entreprises et de leurs établissements selon les dernières parutions officielles de 2025 portant sur l'année 2024 ([data.gouv](#)). Liste, localisation et tarifs des professionnels de santé selon les dernières parutions officielles de 2025 portant sur l'année 2024 ([opendatasoft](#)) et FINISS Extraction du Fichier des établissements selon les dernières parutions officielles de 2025 portant sur l'année 2024 ([data.gouv](#)). Adresse et géolocalisation des établissements d'enseignement du premier et second degrés selon les dernières parutions officielles de 2025 portant sur l'année 2024 ([data.education.gouv](#))

Villes autour de Bettencourt-Saint-Ouen

Ville	Habitants	Superficie	Pop densité	Pop active	Taux chômage	Revenu moyen	Prix immobilier
Saint-Ouen	1 772	4 km ²	443 h/km ²	44.8%	11.2%	18 490 €/an	1 016 €/m ²
Ville-le-Marclet	461	8 km ²	58 h/km ²	46.9%	7.8%	21 930 €/an	1 406 €/m ²
Flixecourt (6 avis)	3 221	11 km ²	293 h/km ²	44%	8.3%	19 160 €/an	1 291 €/m ²
Saint-Léger-lès-Domart (2 avis)	1 809	7 km ²	258 h/km ²	46.5%	6.7%	19 370 €/an	1 151 €/m ²
Mouflers (1 avis)	96	3 km ²	32 h/km ²	47.9%	6.3%	NC	860 €/m ²
Berteaucourt-les-Dames (1 avis)	1 092	4 km ²	273 h/km ²	48.9%	8.6%	20 710 €/an	1 151 €/m ²
Hangest-sur-Somme (2 avis)	760	12 km ²	63 h/km ²	47.1%	4.7%	23 410 €/an	1 489 €/m ²
Bourdon	376	7 km ²	54 h/km ²	53.7%	5.1%	24 430 €/an	1 661 €/m ²
Yzeux	264	5 km ²	53 h/km ²	55.7%	3.4%	29 140 €/an	1 463 €/m ²
Domart-en-Ponthieu (1 avis)	1 081	17 km ²	64 h/km ²	42.7%	5.6%	20 520 €/an	1 152 €/m ²
Crouy-Saint-Pierre (1 avis)	374	10 km ²	37 h/km ²	51.1%	3.5%	24 090 €/an	1 317 €/m ²
Belloy-sur-Somme	717	13 km ²	55 h/km ²	50.3%	3.2%	24 740 €/an	1 454 €/m ²
Vignacourt (3 avis)	2 263	29 km ²	78 h/km ²	47.9%	4.3%	24 070 €/an	1 546 €/m ²
Pernois (1 avis)	686	8 km ²	86 h/km ²	53.5%	5.5%	22 690 €/an	1 318 €/m ²
Vauchelles-lès-Domart	120	3 km ²	40 h/km ²	55%	10.8%	23 660 €/an	1 563 €/m ²

Avis sur la ville de Bettencourt-Saint-Ouen



Moyenne par critère



Villes autour de Bettencourt-Saint-Ouen

Ville	Note globale	Sécurité	Éducation	Sport Loisir	Environnement	Vie pratique
Saint-Ouen	-	-	-	-	-	-
Ville-le-Marclet	-	-	-	-	-	-
Flixecourt (6 avis)	3.8	4.0	3.5	3.7	4.0	3.8
Saint-Léger-lès-Domart (2 avis)	3.0	3.5	2.5	1.5	3.5	4.0
Mouflers (1 avis)	1.4	4.0	0.0	0.0	3.0	0.0
Berteaucourt-les-Dames (1 avis)	2.8	3.0	3.0	2.0	3.0	3.0
Hangest-sur-Somme (2 avis)	2.5	4.0	4.0	2.0	2.5	0.0
Bourdon	-	-	-	-	-	-
Yzeux	-	-	-	-	-	-
Domart-en-Ponthieu (1 avis)	3.6	4.0	5.0	2.0	4.0	3.0
Crouy-Saint-Pierre (1 avis)	3.8	3.0	4.0	4.0	4.0	4.0
Belloy-sur-Somme	-	-	-	-	-	-
Vignacourt (3 avis)	3.7	2.7	3.7	4.3	4.3	3.3
Pernois (1 avis)	1.0	1.0	1.0	1.0	1.0	1.0
Vauchelles-lès-Domart	-	-	-	-	-	-



Vous aimez votre ville ? Notez-la !

Et faites-nous part de vos remarques constructives



Avec

BIEN dans ma **VILLE** 