



Version web

# Ville de Béthencourt-sur-Mer

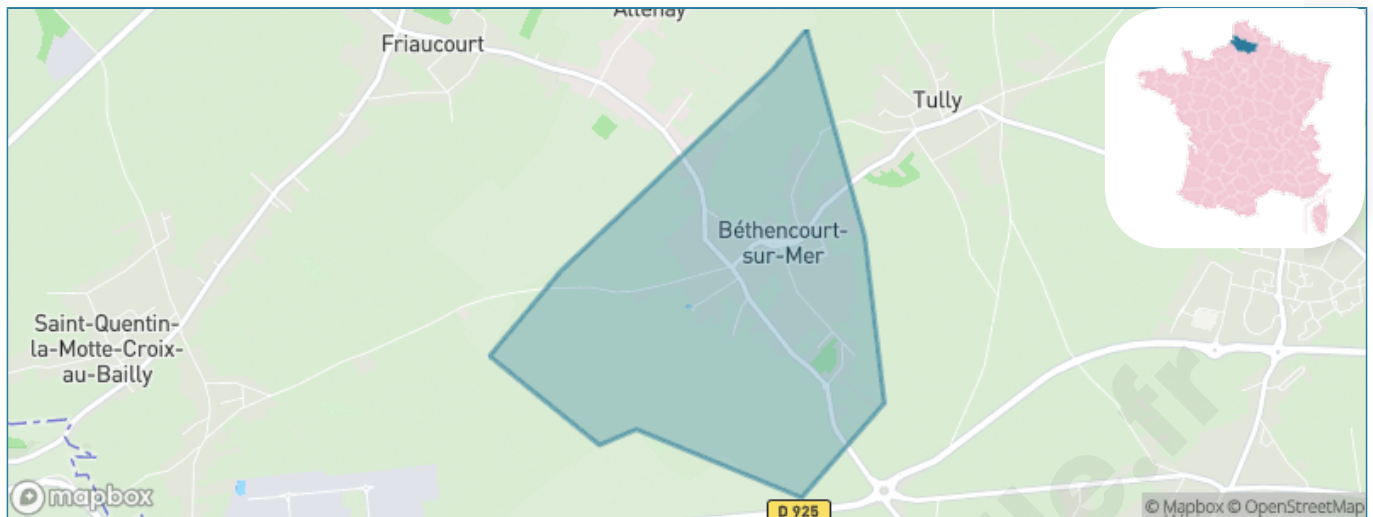
Présenté par

**BIEN** dans ma **VILLE** 

# Sommaire

Situation géographique .....	3
Statistiques sur la population .....	4
Evolution du nombre d'habitants .....	4
Tranche d'âge .....	5
0-14 ans .....	5
15-29 ans .....	5
30-44 ans .....	5
45-59 ans .....	5
60-74 ans .....	5
75-89 ans .....	5
90 ans et + .....	5
Activité professionnelle .....	5
Agriculteurs .....	5
Artisans, Commerçants .....	5
Cadres et sup. ....	5
Professions intermédiaires .....	5
Employé .....	5
Ouvrier .....	5
Retraité .....	5
Autres .....	5
Niveau de diplôme .....	6
Sans diplôme ou CEP .....	6
Brevet, BEPC, DNB .....	6
CAP-BEP ou équivalent .....	6
BAC ou équivalent .....	6
BAC+2 .....	6
BAC+3 ou +4 .....	6
BAC+5 ou plus .....	6
Composition des ménages .....	6
Couple sans enfant .....	6
Couple avec enfant(s) .....	6
Famille monoparentale .....	6
Colocation / Autre .....	6
Personnes seules .....	6
Profils électoraux .....	7
Premier tour .....	7
Sécurité .....	8
Evolution du nombre d'infractions .....	8
Pour comparer .....	9
Services à la population .....	10
Commerce .....	10
Éducation .....	10
Villes autour de Béthencourt-sur-Mer .....	12

# Situation géographique



## i Informations clés

- **Région** : Hauts-de-France
- **Département** : Somme
- **Code postal** : 80530
- **Superficie** : 3 km<sup>2</sup>



# Statistiques sur la population



Nombre d'habitants

**882**



Age moyen

**45 ans**



Pop active

**44.9%**



Taux chômage

**9.8%**



Pop densité

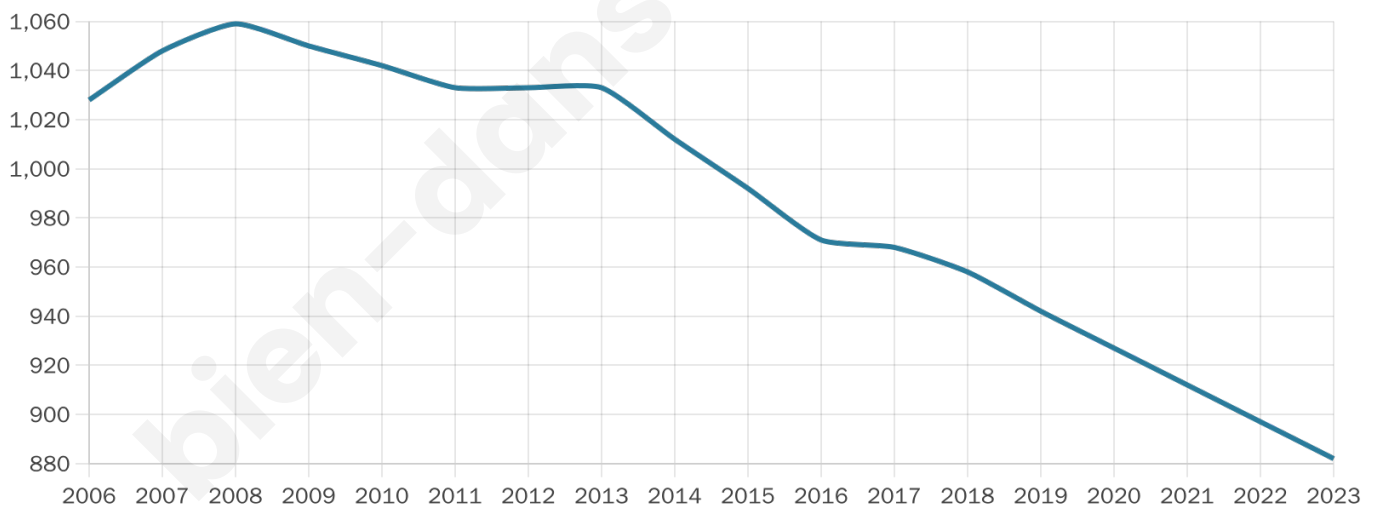
**294 h/km<sup>2</sup>**



Revenu moyen

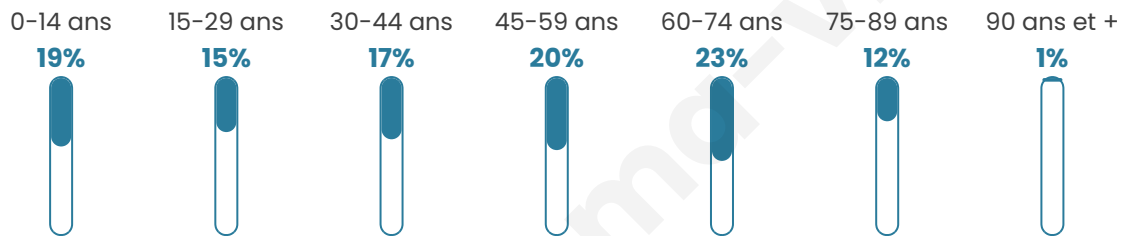
**20 930 €/an**

## Evolution du nombre d'habitants

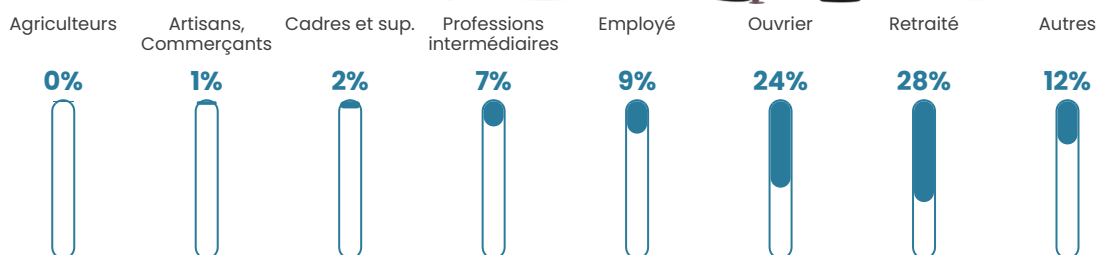


Sources : Institut national de la statistique et des études économiques (insee) selon Les dernières parutions officielles de 2024 portant sur les années 2020, 2021 et 2022.


## Tranche d'âge




## Activité professionnelle



## Niveau de diplôme















## Composition des ménages



# Profils électoraux

## Premier tour

	Marine LE PEN	29.57 %
	Jean-Luc MÉLENCHON	21.15 %
	Emmanuel MACRON	20.12 %
	Fabien ROUSSEL	9.65 %
	Éric ZEMMOUR	3.90 %
	Valérie PÉCRESSE	3.08 %
	Nathalie ARTHAUD	2.87 %
	Yannick JADOT	2.67 %
	Jean LASSALLE	2.26 %
	Nicolas DUPONT-AIGNAN	2.26 %
	Anne HIDALGO	1.44 %
	Philippe POUTOU	1.03 %



### 695 inscrits

Participation : 73.53%

Votes blancs : 4.31%

Votes nuls : 0.39%

## Second tour

	Emmanuel MACRON	45,85 %
	Marine LE PEN	54,15 %

### 694 inscrits

Participation : 77.38%

Votes blancs : 9.12%

Votes nuls : 5.59%

# Sécurité



Agressions physiques / sexuelles

0



Cambriolages

0



Vols / dégradations

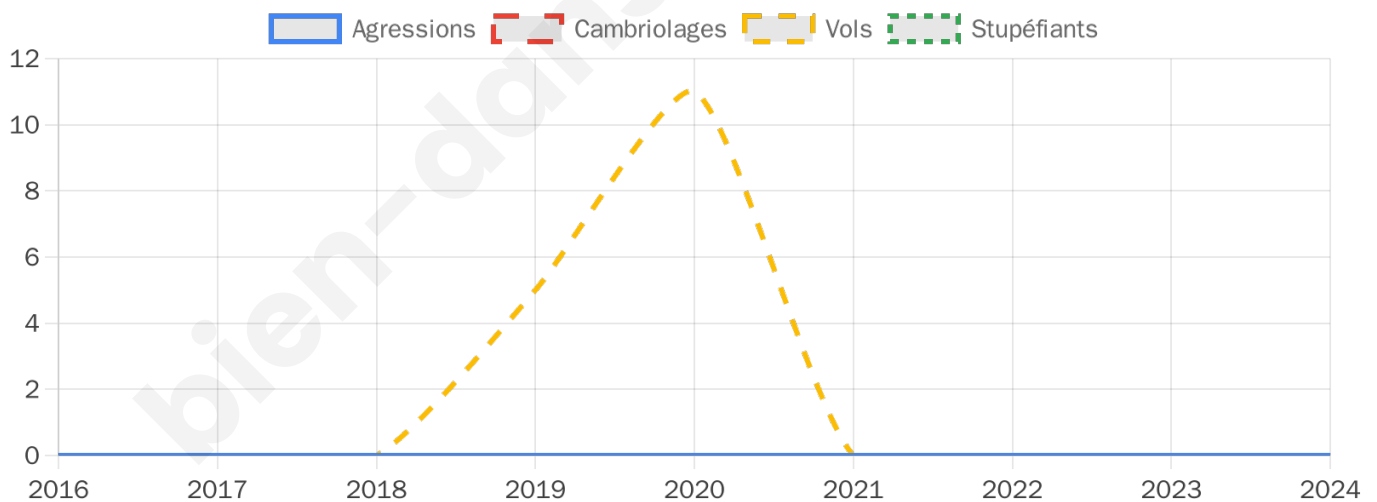
0



Stupéfiants

0

## Evolution du nombre d'infractions



## Pour comparer

(en proportion du nombre d'habitants)



Sources : Bases statistiques communale, départementale et régionale de la délinquance enregistrée par la police et la gendarmerie nationales selon les dernières parutions officielles de 2025 portant sur l'année 2024 ([data.gouv](https://data.gouv.fr)).

Agressions physiques / sexuelles : Violences sexuelles, coups et blessures volontaires intrafamiliaux, coups et blessures volontaires, autres coups, blessures volontaires et vols violents sans arme.

Cambriolages : Cambriolages de logements.

Vols : Vols avec armes, vols d'accessoires sur véhicules, vols dans les véhicules, vols de véhicules, vols sans violence contre des personnes, destructions, dégradations volontaires et escroqueries.

Stupéfiants : Trafic de stupéfiants dont (AFD) et usage de stupéfiants.

# Services à la population



## Commerce

Hypermarché	X <a href="#">Friville-Escarbotin</a> 3km
Supermarché	X <a href="#">Friville-Escarbotin</a> 3km
Superette	X <a href="#">Friville-Escarbotin</a> 3km
Boulangerie	1
Boucherie	X <a href="#">Tully</a> 1km
Restaurant	X <a href="#">Friville-Escarbotin</a> 3km
Garage	2
Station-service	X <a href="#">Friville-Escarbotin</a> 4km
Banque	X <a href="#">Friville-Escarbotin</a> 3km
La poste	1
Coiffeur	2
Tabac	X <a href="#">Fressenneville</a> 6km
Bars / discothèque	1
Bibliothèque	X <a href="#">Pendé</a> 10km
Cinéma	X <a href="#">Abbeville</a> 23km
Vétérinaire	X <a href="#">Friville-Escarbotin</a> 3km



## Santé

Pharmacie	X <a href="#">Friville-Escarbotin</a> 3km
Hôpital	X <a href="#">Eu</a> 7km
Laboratoire d'analyses médicales	X <a href="#">Woincourt</a> 3km
Etablissement pour handicapé	X <a href="#">Eu</a> 7km
EHPA	X <a href="#">Friville-Escarbotin</a> 3km
Médecin	X <a href="#">Tully</a> 1km
Dentiste	X <a href="#">Friville-Escarbotin</a> 3km
Chirurgien	X <a href="#">Woincourt</a> 3km
Dermatologue	X <a href="#">Eu</a> 7km
Anesthésiste	X <a href="#">Le Tréport</a> 10km
Gastro-entérologue	X <a href="#">Abbeville</a> 24km
Gynécologue	X <a href="#">Abbeville</a> 24km
Cancérologue	X <a href="#">Amiens</a> 62km
Neurologue	X <a href="#">Saint-Valery-sur-Somme</a> 14km
Ophtalmologue	X <a href="#">Villy-sur-Yères</a> 16km
ORL	X <a href="#">Abbeville</a> 24km
Cardiologue	X <a href="#">Abbeville</a> 24km
Pédiatre	X <a href="#">Abbeville</a> 24km
Pneumologue	X <a href="#">Abbeville</a> 24km
Psychologue	X <a href="#">Mers-les-Bains</a> 8km
Radiologue	X <a href="#">Eu</a> 7km
Rhumatologue	X <a href="#">Abbeville</a> 26km
Sage-femme	X <a href="#">Friaucourt</a> 2km



## Éducation

Crèche	X <a href="#">Tully</a> 1km
Ecole maternelle Public	X <a href="#">Yzengremer</a> 3km
Ecole maternelle Privé	X <a href="#">Amiens</a> 60km
Ecole primaire Public	1
Ecole primaire Privé	X <a href="#">Friville-Escarbotin</a> 4km
Collège Public	X <a href="#">Friville-Escarbotin</a> 4km
Collège Privé	X <a href="#">Eu</a> 7km
Lycée Public	X <a href="#">Friville-Escarbotin</a> 3km
Lycée Privé	X <a href="#">Abbeville</a> 24km

Sources : Base Sirene des entreprises et de leurs établissements selon les dernières parutions officielles de 2025 portant sur l'année 2024 ([data.gouv](https://data.gouv.fr)). Liste, localisation et tarifs des professionnels de santé selon les dernières parutions officielles de 2025 portant sur l'année 2024 ([opendatasoft](https://opendatasoft.com)) et FINESS Extraction du Fichier des établissements selon les dernières parutions officielles de 2025 portant sur l'année 2024 ([data.gouv](https://data.gouv.fr)). Adresse et géolocalisation des établissements d'enseignement du premier et second degrés selon les dernières parutions officielles de 2025 portant sur l'année 2024 ([data.education.gouv](https://data.education.gouv.fr))

bien-dans-ma-ville.fr

## Villes autour de Béthencourt-sur-Mer

Ville	Habitants	Superficie	Pop densité	Pop active	Taux chômage	Revenu moyen	Prix immobilier
Allenay	253	2 km <sup>2</sup>	127 h/km <sup>2</sup>	42.7%	4.3%	21 540 €/an	1 142 €/m <sup>2</sup>
Friaucourt (1 avis)	695	4 km <sup>2</sup>	174 h/km <sup>2</sup>	44.3%	3.3%	22 370 €/an	1 465 €/m <sup>2</sup>
Tully	549	1 km <sup>2</sup>	549 h/km <sup>2</sup>	45.4%	5.1%	20 960 €/an	1 188 €/m <sup>2</sup>
Yzengremer	490	3 km <sup>2</sup>	163 h/km <sup>2</sup>	47.8%	5.3%	22 130 €/an	938 €/m <sup>2</sup>
Woincourt (2 avis)	1 302	4 km <sup>2</sup>	326 h/km <sup>2</sup>	38.2%	6.2%	19 810 €/an	1 422 €/m <sup>2</sup>
Bourseville	725	8 km <sup>2</sup>	91 h/km <sup>2</sup>	44%	5.1%	21 780 €/an	1 276 €/m <sup>2</sup>
Friville-Escarbotin (5 avis)	4 306	8 km <sup>2</sup>	538 h/km <sup>2</sup>	44.6%	8.2%	19 640 €/an	1 135 €/m <sup>2</sup>
Saint-Quentin-la-Motte-Croix-au-Bailly (2 avis)	1 252	6 km <sup>2</sup>	209 h/km <sup>2</sup>	46.7%	4.9%	22 550 €/an	1 474 €/m <sup>2</sup>
Méneslies	298	4 km <sup>2</sup>	75 h/km <sup>2</sup>	49.7%	6.4%	22 670 €/an	1 324 €/m <sup>2</sup>
Woignarue (1 avis)	732	16 km <sup>2</sup>	46 h/km <sup>2</sup>	48.9%	6.4%	22 610 €/an	2 232 €/m <sup>2</sup>
Ault (5 avis)	1 346	6 km <sup>2</sup>	224 h/km <sup>2</sup>	33.9%	6.9%	20 470 €/an	1 476 €/m <sup>2</sup>
Dargnies (1 avis)	1 174	3 km <sup>2</sup>	391 h/km <sup>2</sup>	42.3%	8.5%	19 320 €/an	1 322 €/m <sup>2</sup>
Fressenneville	2 045	8 km <sup>2</sup>	256 h/km <sup>2</sup>	44.8%	5.4%	20 370 €/an	1 240 €/m <sup>2</sup>
Ponts-et-Marais (2 avis)	783	5 km <sup>2</sup>	157 h/km <sup>2</sup>	42.5%	6.1%	22 210 €/an	1 516 €/m <sup>2</sup>

Ville	Habitants	Superficie	Pop densité	Pop active	Taux chômage	Revenu moyen	Prix immobilier
Vaudricourt	414	3 km <sup>2</sup>	138 h/km <sup>2</sup>	40.8%	3.9%	21 980 €/an	1 502 €/m <sup>2</sup>

bien-dans-ma-ville.fr

bien-dans-ma-ville.fr



# Vous aimez votre ville ? Notez-la !

Et faites-nous part de vos remarques constructives



Avec

**BIEN** dans  
ma **VILLE** 