



Version web

Ville de Béthemont-la-Forêt

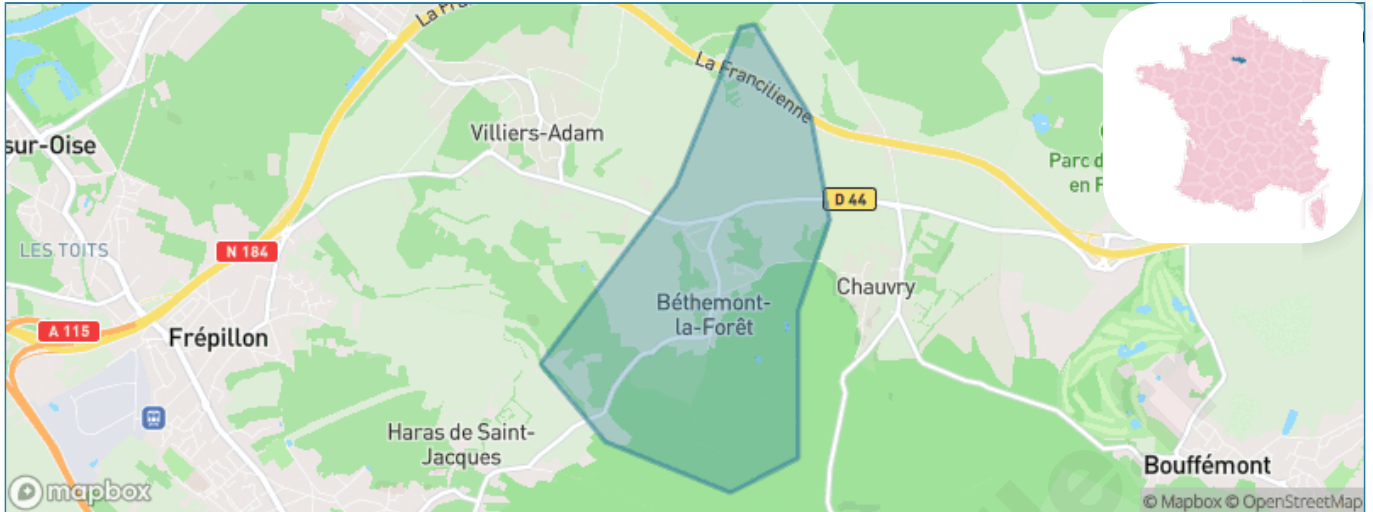
Présenté par

BIEN dans ma **VILLE** 

Sommaire

Situation géographique	3
Statistiques sur la population	4
Evolution du nombre d'habitants	4
Tranche d'âge	5
0-14 ans	5
15-29 ans	5
30-44 ans	5
45-59 ans	5
60-74 ans	5
75-89 ans	5
90 ans et +	5
Activité professionnelle	5
Agriculteurs	5
Artisans, Commerçants	5
Cadres et sup.	5
Professions intermédiaires	5
Employé	5
Ouvrier	5
Retraité	5
Autres	5
Niveau de diplôme	6
Sans diplôme ou CEP	6
Brevet, BEPC, DNB	6
CAP-BEP ou équivalent	6
BAC ou équivalent	6
BAC+2	6
BAC+3 ou +4	6
BAC+5 ou plus	6
Composition des ménages	6
Couple sans enfant	6
Couple avec enfant(s)	6
Famille monoparentale	6
Colocation / Autre	6
Personnes seules	6
Profils électoraux	7
Premier tour	7
Sécurité	8
Evolution du nombre d'infractions	8
Pour comparer	9
Services à la population	10
Commerce	10
Éducation	10
Villes autour de Béthemont-la-Forêt	11

Situation géographique



i Informations clés

- **Région** : Île-de-France
- **Département** : Val-d'oise
- **Code postal** : 95840
- **Superficie** : 3 km²



bien-dans-ma-ville

Statistiques sur la population



Nombre d'habitants

435



Age moyen

42 ans



Pop active

44.8%



Taux chômage

4.1%



Pop densité

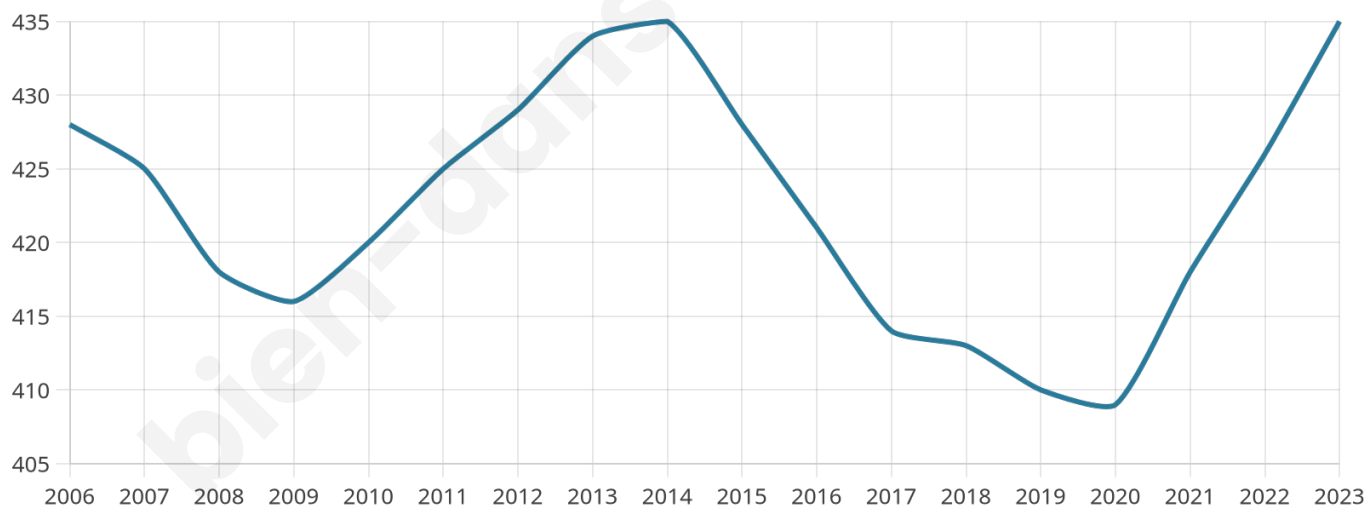
145 h/km²



Revenu moyen

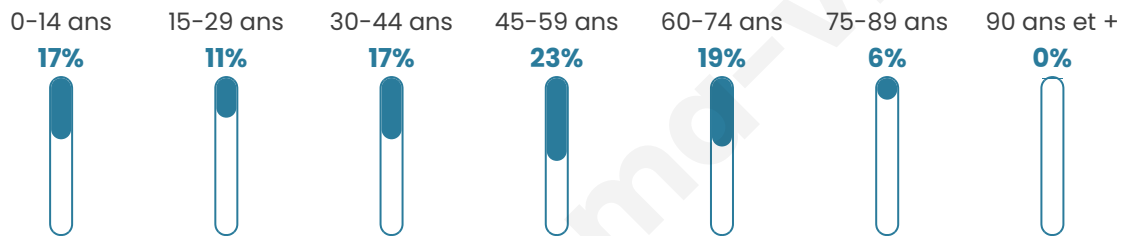
33 250 €/an

Evolution du nombre d'habitants

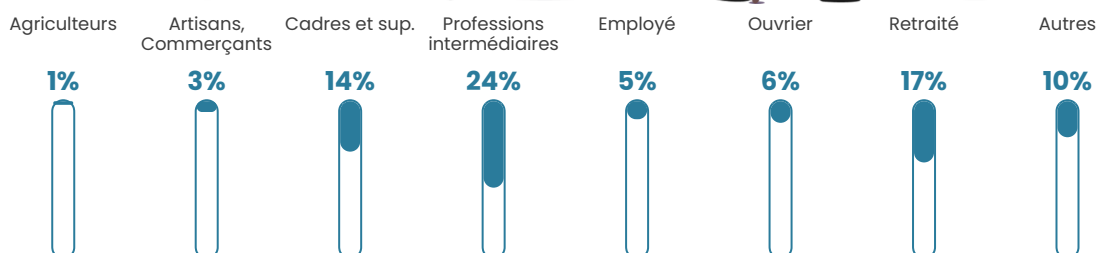


Sources : Institut national de la statistique et des études économiques (insee) selon Les dernières parutions officielles de 2024 portant sur les années 2020, 2021 et 2022.

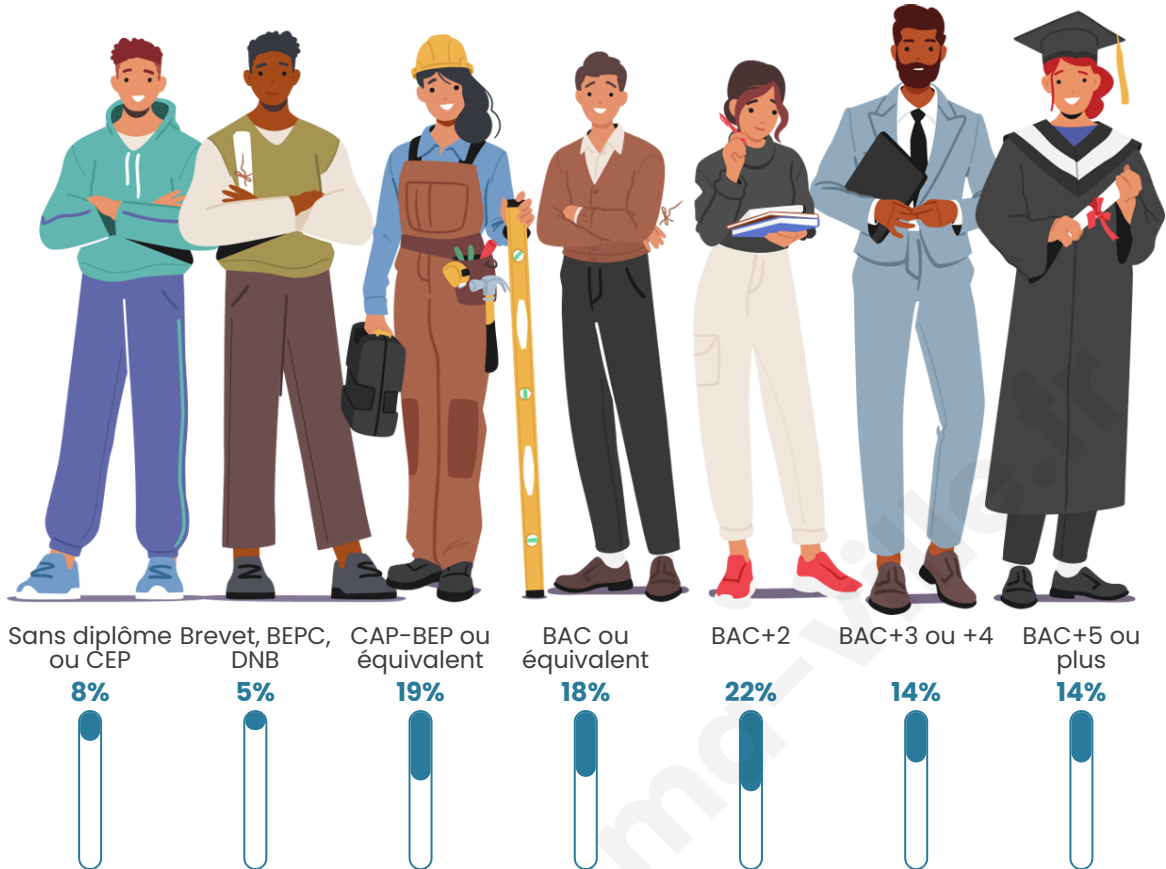
Tranche d'âge




Activité professionnelle



Niveau de diplôme



Composition des ménages



Profils électoraux

Premier tour

	Emmanuel MACRON	27.78 %
	Jean-Luc MÉLENCHON	18.89 %
	Marine LE PEN	18.15 %
	Éric ZEMMOUR	12.96 %
	Valérie PÉCRESE	8.52 %
	Yannick JADOT	5.56 %
	Jean LASSALLE	2.59 %
	Nicolas DUPONT- AIGNAN	2.59 %
	Fabien ROUSSEL	1.48 %
	Philippe POUTOU	0.74 %
	Nathalie ARTHAUD	0.37 %
	Anne HIDALGO	0.37 %



336 inscrits

Participation : 81.55%

Votes blancs : 0.73%

Votes nuls : 0.73%

Second tour

	Emmanuel MACRON	61,37 %
	Marine LE PEN	38,63 %

336 inscrits

Participation : 76.79%

Votes blancs : 6.98%

Votes nuls : 2.71%

Sécurité



Agressions physiques / sexuelles

0



Cambriolages

0



Vols / dégradations

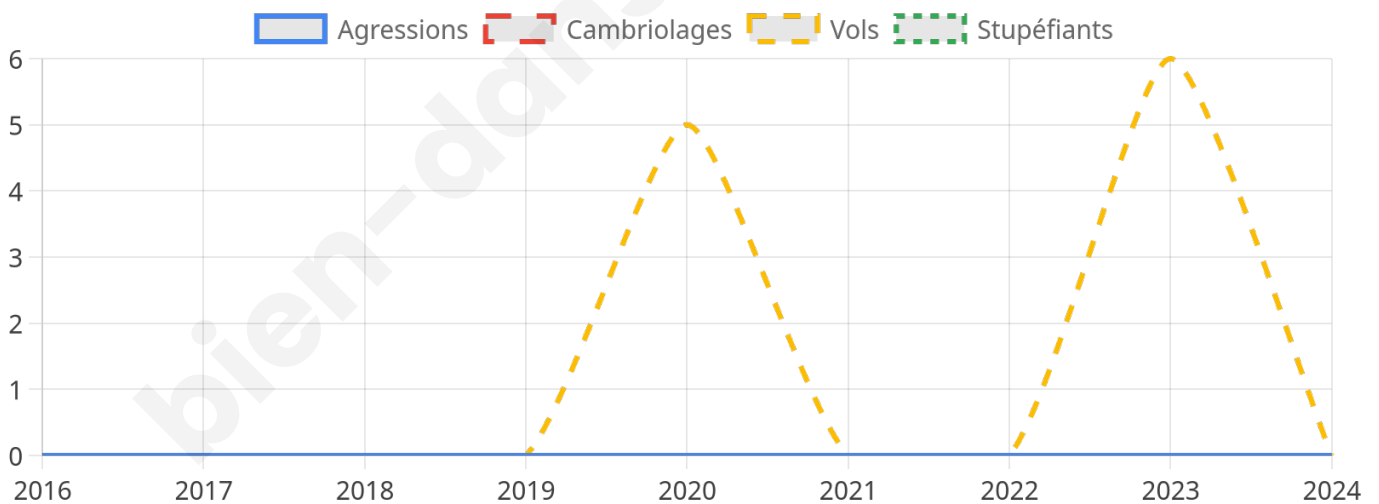
0



Stupéfiants

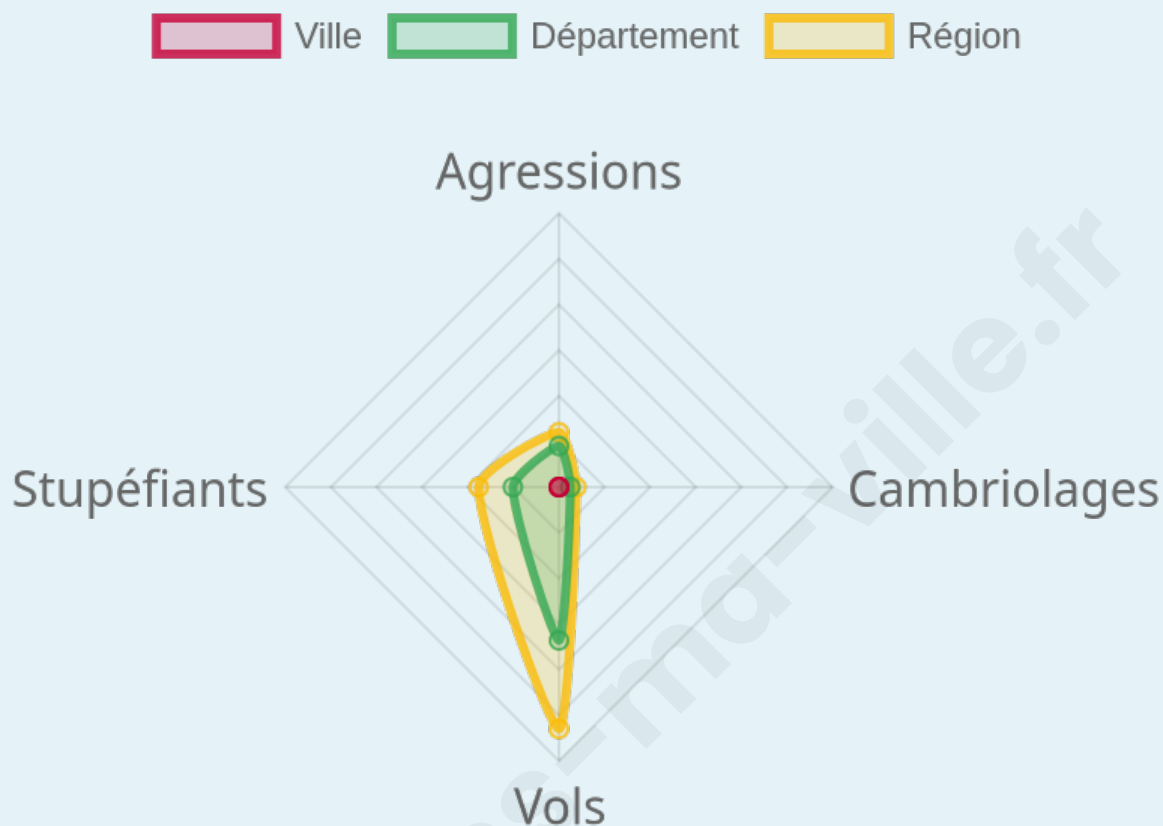
0

Evolution du nombre d'infractions



Pour comparer

(en proportion du nombre d'habitants)



Sources : Bases statistiques communale, départementale et régionale de la délinquance enregistrée par la police et la gendarmerie nationales selon les dernières parutions officielles de 2025 portant sur l'année 2024 ([data.gouv](https://data.gouv.fr)).

Agressions physiques / sexuelles : Violences sexuelles, coups et blessures volontaires intrafamiliaux, coups et blessures volontaires, autres coups, blessures volontaires et vols violents sans arme.

Cambriolages : Cambriolages de logements.

Vols : Vols avec armes, vols d'accessoires sur véhicules, vols dans les véhicules, vols de véhicules, vols sans violence contre des personnes, destructions, dégradations volontaires et escroqueries.

Stupéfiants : Trafic de stupéfiants dont (AFD) et usage de stupéfiants.

Services à la population



Commerce

Hypermarché	X Taverny 4km
Supermarché	X Taverny 3km
Superette	X Bessancourt 3km
Boulangerie	X Bessancourt 3km
Boucherie	X Taverny 3km
Restaurant	X Bessancourt 3km
Garage	1
Station-service	X Frépillon 2km
Banque	X Bessancourt 3km
La poste	X Taverny 2km
Coiffeur	X Villiers-Adam 2km
Tabac	X Taverny 4km
Bars / discothèque	X Bessancourt 3km
Bibliothèque	X Frépillon 3km
Cinéma	X Taverny 3km
Vétérinaire	1



Santé

Pharmacie	X Bessancourt 3km
Hôpital	X Taverny 3km
Laboratoire d'analyses médicales	X Taverny 3km
Etablissement pour handicapé	X Saint-Leu-la-Forêt 3km
EHPA	X Bessancourt 3km
Médecin	X Bessancourt 3km
Dentiste	X Bessancourt 3km
Chirurgien	X Domont 6km
Dermatologue	X Taverny 4km
Anesthésiste	X Domont 6km
Gastro-entérologue	X Taverny 4km
Gynécologue	X Saint-Leu-la-Forêt 4km
Cancérologue	X Sarcelles 12km
Neurologue	X Montmorency 7km
Ophthalmologue	X Taverny 3km
ORL	X Taverny 4km
Cardiologue	X Beauchamp 6km
Pédiatre	X Saint-Prix 5km
Pneumologue	X Taverny 3km
Psychologue	X Saint-Leu-la-Forêt 4km
Radiologue	X Saint-Leu-la-Forêt 4km
Rhumatologue	X Taverny 4km
Sage-femme	X Taverny 3km



Éducation

Crèche	X Bessancourt 3km
Ecole maternelle Public	X Taverny 3km
Ecole maternelle Privé	X Cormeilles-en-Parisis 8km
Ecole primaire Public	1
Ecole primaire Privé	X Taverny 3km
Collège Public	X Mériel 3km
Collège Privé	X Bessancourt 3km
Lycée Public	X Taverny 5km
Lycée Privé	X Margency 6km

Sources : Base Sirene des entreprises et de leurs établissements selon les dernières parutions officielles de 2025 portant sur l'année 2024 ([data.gouv](#)). Liste, localisation et tarifs des professionnels de santé selon les dernières parutions officielles de 2025 portant sur l'année 2024 ([opendatasoft](#)) et FINISS Extraction du Fichier des établissements selon les dernières parutions officielles de 2025 portant sur l'année 2024 ([data.gouv](#)). Adresse et géolocalisation des établissements d'enseignement du premier et second degrés selon les dernières parutions officielles de 2025 portant sur l'année 2024 ([data.education.gouv](#))

Villes autour de Béthemont-la-Forêt

Ville	Habitants	Superficie	Pop densité	Pop active	Taux chômage	Revenu moyen	Prix immobilier
Chauvry	297	5 km ²	59 h/km ²	52.9%	3.7%	30 050 €/an	2 787 €/m ²
Villiers-Adam (3 avis)	858	9 km ²	95 h/km ²	53%	3.7%	30 090 €/an	3 343 €/m ²
Frépillon (4 avis)	3 317	3 km ²	1 106 h/km ²	50.3%	3.9%	28 370 €/an	3 533 €/m ²
Bessancourt (18 avis)	8 869	6 km ²	1 478 h/km ²	47.4%	3.9%	26 780 €/an	3 492 €/m ²
Taverny (39 avis)	27 593	10 km ²	2 759 h/km ²	47.7%	5%	25 570 €/an	3 279 €/m ²
Bouffémont (12 avis)	6 593	4 km ²	1 648 h/km ²	48.6%	5.2%	26 000 €/an	3 337 €/m ²
Saint-Leu-la-Forêt (32 avis)	16 138	5 km ²	3 228 h/km ²	49.1%	4.4%	28 960 €/an	3 627 €/m ²
Saint-Prix (19 avis)	7 612	7 km ²	1 087 h/km ²	46.6%	3.6%	31 490 €/an	3 941 €/m ²
Méry-sur-Oise (10 avis)	9 983	11 km ²	908 h/km ²	50.9%	4.4%	26 220 €/an	3 161 €/m ²
Baillet-en-France (3 avis)	2 021	7 km ²	289 h/km ²	49%	3.5%	29 910 €/an	3 087 €/m ²
Nerville-la-Forêt (1 avis)	756	6 km ²	126 h/km ²	46%	5.2%	28 750 €/an	2 914 €/m ²
Montlignon (5 avis)	3 038	2 km ²	1 519 h/km ²	45%	3.1%	34 100 €/an	3 611 €/m ²
Mériel (8 avis)	5 347	5 km ²	1 069 h/km ²	48.5%	3.7%	27 430 €/an	3 461 €/m ²
Butry-sur-Oise (10 avis)	2 252	2 km ²	1 126 h/km ²	50.1%	3.3%	28 700 €/an	3 121 €/m ²
Beauchamp (19 avis)	9 849	3 km ²	3 283 h/km ²	44.3%	5%	28 510 €/an	3 882 €/m ²

bien-dans-ma-ville.fr



Vous aimez votre ville ? Notez-la !

Et faites-nous part de vos remarques constructives



Avec

BIEN dans ma **VILLE** 