



Version web

Ville de Bessoncourt

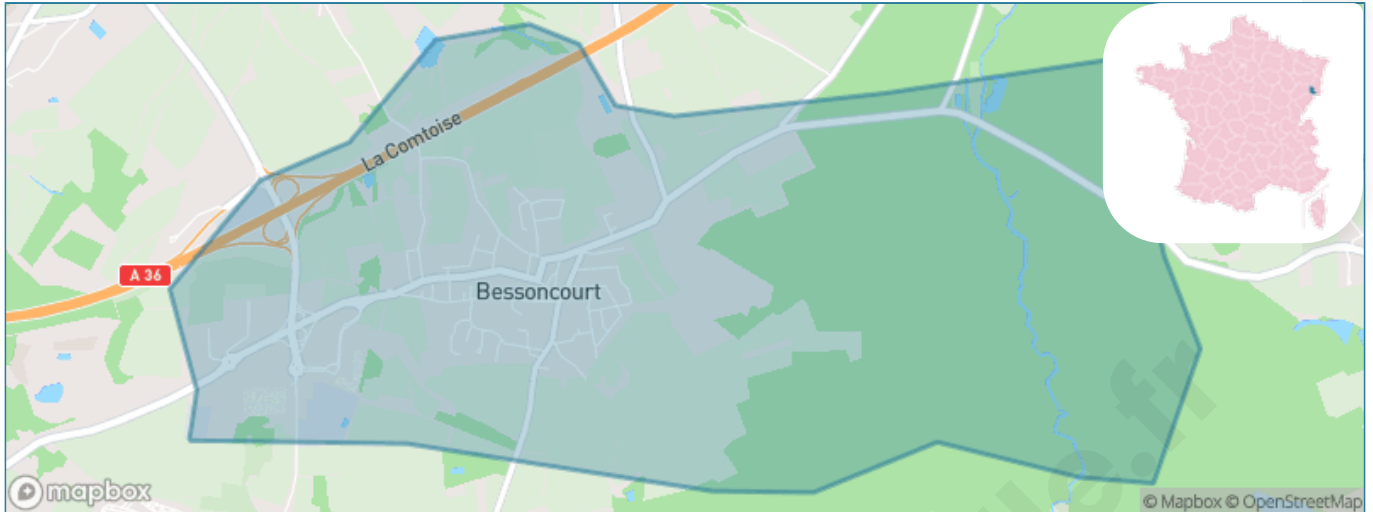
Présenté par

BIEN dans
ma **VILLE** 

Sommaire

Situation géographique	3
Statistiques sur la population	4
Evolution du nombre d'habitants	4
Tranche d'âge	5
0-14 ans	5
15-29 ans	5
30-44 ans	5
45-59 ans	5
60-74 ans	5
75-89 ans	5
90 ans et +	5
Activité professionnelle	5
Agriculteurs	5
Artisans, Commerçants	5
Cadres et sup.	5
Professions intermédiaires	5
Employé	5
Ouvrier	5
Retraité	5
Autres	5
Niveau de diplôme	6
Sans diplôme ou CEP	6
Brevet, BEPC, DNB	6
CAP-BEP ou équivalent	6
BAC ou équivalent	6
BAC+2	6
BAC+3 ou +4	6
BAC+5 ou plus	6
Composition des ménages	6
Couple sans enfant	6
Couple avec enfant(s)	6
Famille monoparentale	6
Colocation / Autre	6
Personnes seules	6
Profils électoraux	7
Premier tour	7
Sécurité	8
Evolution du nombre d'infractions	8
Pour comparer	9
Services à la population	10
Commerce	10
Éducation	10
Villes autour de Bessoncourt	11

Situation géographique



i Informations clés

- **Région** : Bourgogne-Franche-Comté
- **Département** : Territoire de Belfort
- **Code postal** : 90160
- **Superficie** : 7 km²

REGION
BOURGOGNE
FRANCHE
COMTE



Statistiques sur la population



Nombre d'habitants

1 309



Age moyen

40 ans



Pop active

47%



Taux chômage

5.6%



Pop densité

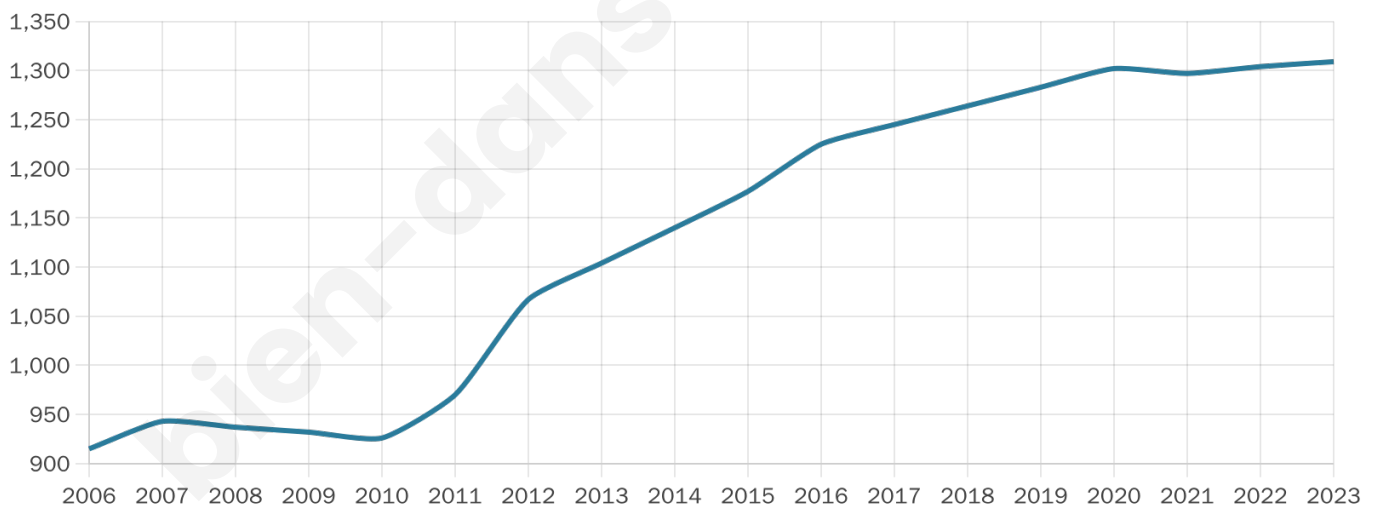
187 h/km²



Revenu moyen

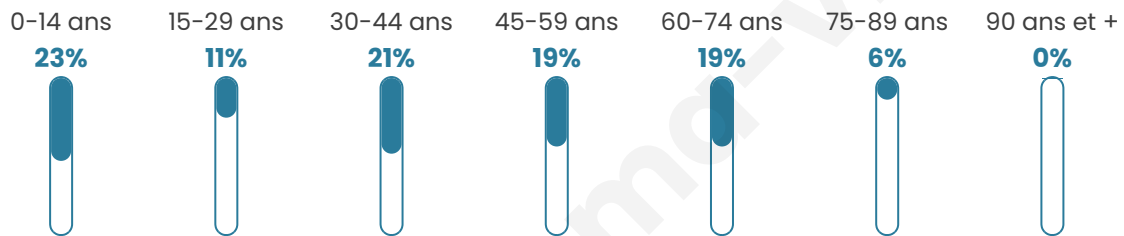
26 850 €/an

Evolution du nombre d'habitants

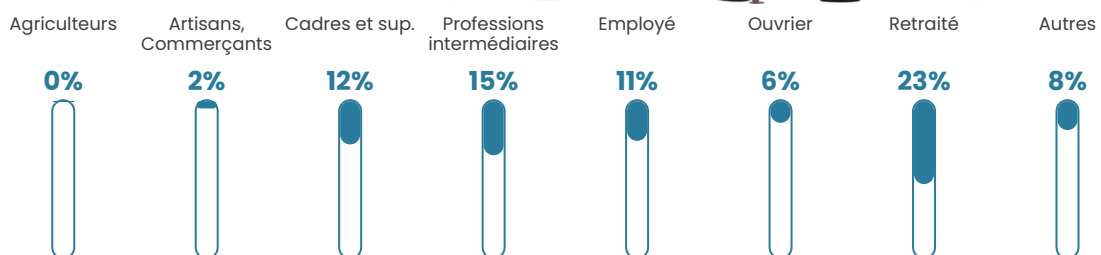


Sources : Institut national de la statistique et des études économiques (insee) selon Les dernières parutions officielles de 2024 portant sur les années 2020, 2021 et 2022.

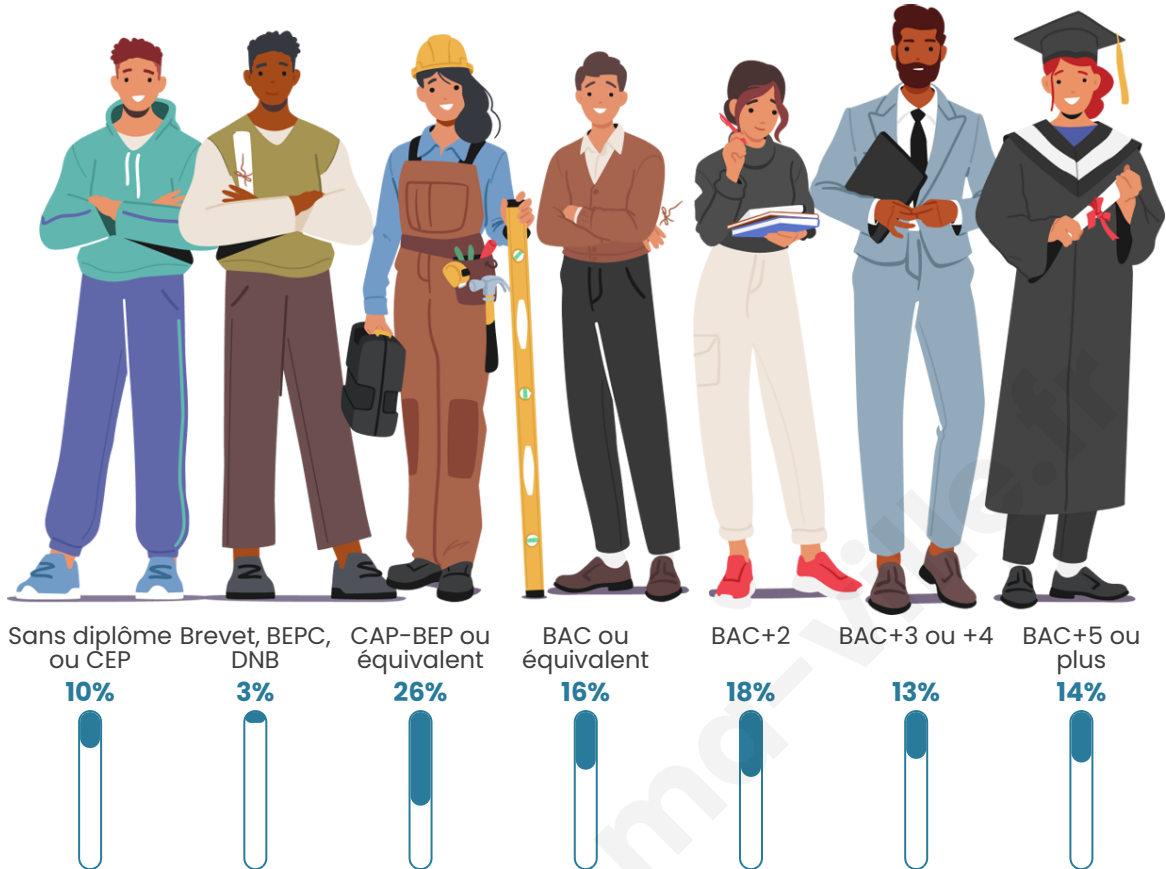
Tranche d'âge




Activité professionnelle



Niveau de diplôme









Composition des ménages





Profils électoraux

Premier tour

	Emmanuel MACRON	29.27 %
	Marine LE PEN	22.83 %
	Jean-Luc MÉLENCHON	18.90 %
	Éric ZEMMOUR	7.22 %
	Valérie PÉCRESSÉ	4.99 %
	Yannick JADOT	4.20 %
	Jean LASSALLE	3.81 %
	Nicolas DUPONT- AIGNAN	3.02 %
	Fabien ROUSSEL	2.62 %
	Nathalie ARTHAUD	1.05 %
	Anne HIDALGO	1.05 %
	Philippe POUTOU	1.05 %

Second tour

	Emmanuel MACRON	57,25 %
	Marine LE PEN	42,75 %

924 inscrits

Participation : 80.3%

Votes blancs : 4.72%

Votes nuls : 3.23%

924 inscrits

Participation : 84.09%

Votes blancs : 1.16%

Votes nuls : 0.77%

Sécurité



Agressions physiques / sexuelles

0



Cambriolages

0



Vols / dégradations

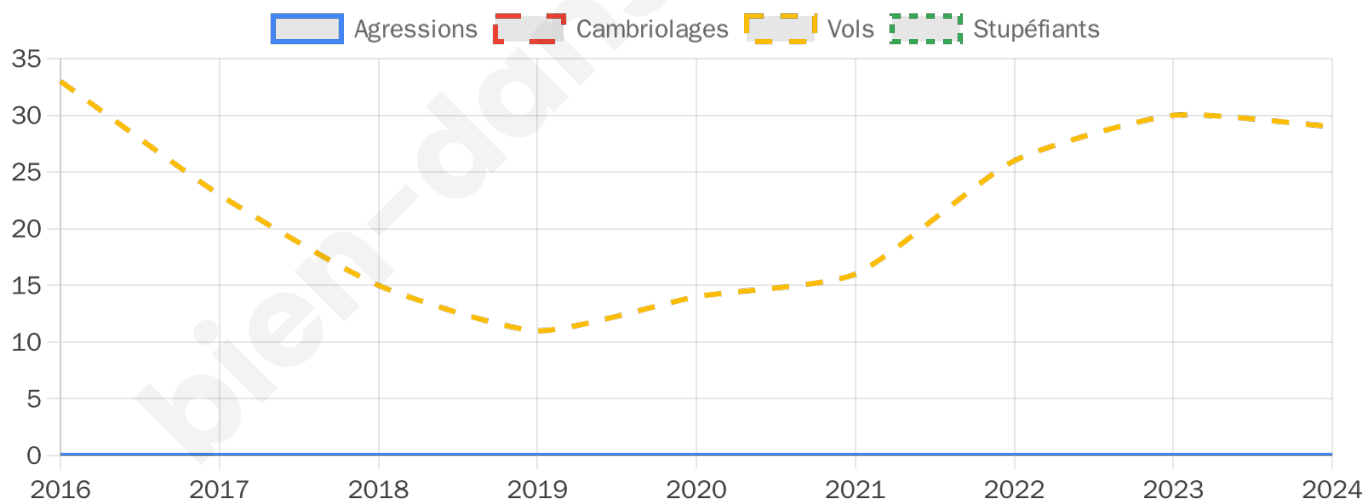
29



Stupéfiants

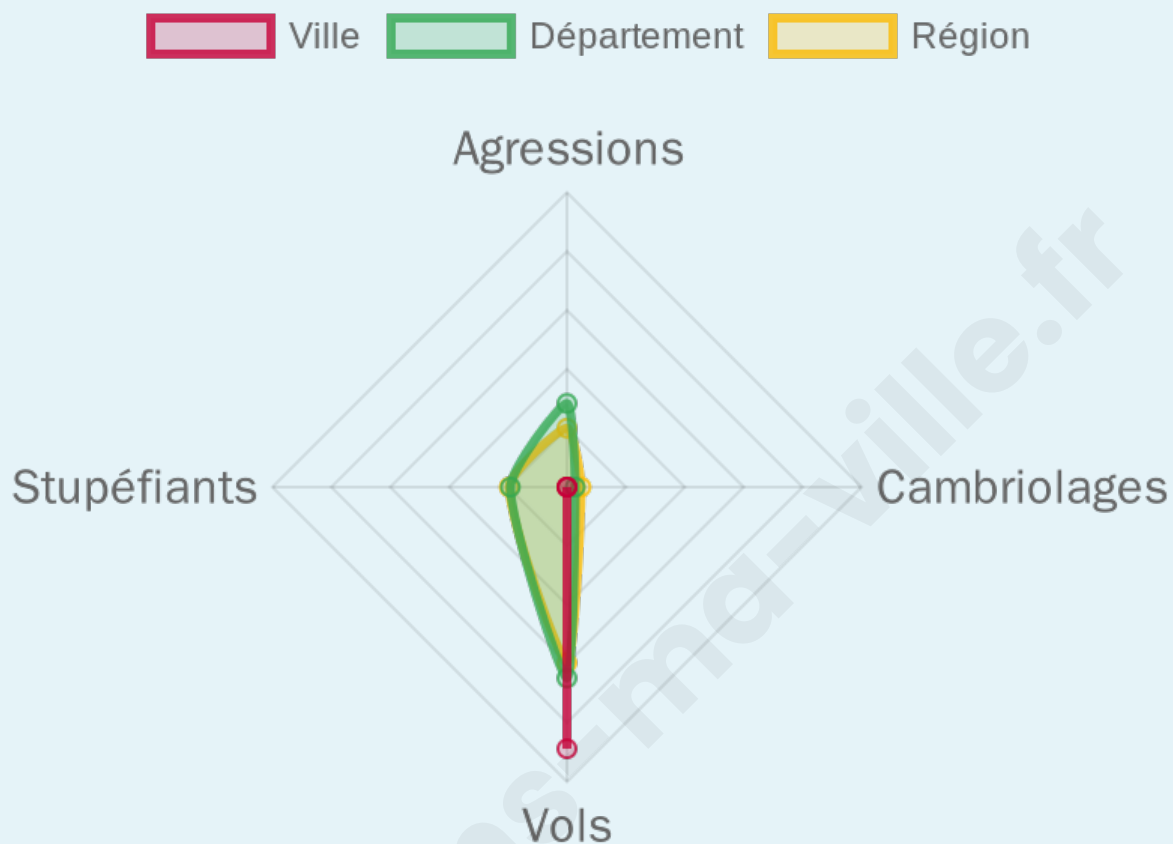
0

Evolution du nombre d'infractions



Pour comparer

(en proportion du nombre d'habitants)



Sources : Bases statistiques communale, départementale et régionale de la délinquance enregistrée par la police et la gendarmerie nationales selon les dernières parutions officielles de 2025 portant sur l'année 2024 ([data.gouv](https://data.gouv.fr)).

Agressions physiques / sexuelles : Violences sexuelles, coups et blessures volontaires intrafamiliaux, coups et blessures volontaires, autres coups, blessures volontaires et vols violents sans arme.

Cambriolages : Cambriolages de logements.

Vols : Vols avec armes, vols d'accessoires sur véhicules, vols dans les véhicules, vols de véhicules, vols sans violence contre des personnes, destructions, dégradations volontaires et escroqueries.

Stupéfiants : Trafic de stupéfiants dont (AFD) et usage de stupéfiants.

Services à la population



Commerce

Hypermarché	1
Supermarché	2
Superette	X Chèvremont 2km
Boulangerie	1
Boucherie	X Chèvremont 2km
Restaurant	2
Garage	2
Station-service	1
Banque	1
La poste	X Denney 2km
Coiffeur	3
Tabac	X Chèvremont 2km
Bars / discothèque	X Chèvremont 2km
Bibliothèque	X Roppe 2km
Cinéma	X Belfort 6km
Vétérinaire	X Pérouse 3km



Santé

Pharmacie	X Chèvremont 2km
Hôpital	X Belfort 7km
Laboratoire d'analyses médicales	X Belfort 5km
Etablissement pour handicapé	X Eguenigue 2km
EHPA	X Belfort 5km
Médecin	X Chèvremont 2km
Dentiste	2
Chirurgien	X Belfort 5km
Dermatologue	X Menoncourt 4km
Anesthésiste	X Belfort 5km
Gastro-entérologue	X Belfort 5km
Gynécologue	X Belfort 6km
Cancérologue	X 0km
Neurologue	X Belfort 6km
Ophthalmologue	X Belfort 5km
ORL	X Belfort 5km
Cardiologue	X Belfort 6km
Pédiatre	X Belfort 6km
Pneumologue	X Belfort 6km
Psychologue	X Belfort 6km
Radiologue	X Belfort 5km
Rhumatologue	X Chèvremont 2km
Sage-femme	X Belfort 6km



Éducation

Crèche	1
Ecole maternelle Public	X Phaffans 1km
Ecole maternelle Privé	X Lutterbach 29km
Ecole primaire Public	1
Ecole primaire Privé	X Chèvremont 3km
Collège Public	X Belfort 4km
Collège Privé	X Chèvremont 3km
Lycée Public	X Belfort 6km
Lycée Privé	X Belfort 6km

Sources : Base Sirene des entreprises et de leurs établissements selon les dernières parutions officielles de 2025 portant sur l'année 2024 ([data.gouv](#)). Liste, localisation et tarifs des professionnels de santé selon les dernières parutions officielles de 2025 portant sur l'année 2024 ([opendatasoft](#)) et FINISS Extraction du Fichier des établissements selon les dernières parutions officielles de 2025 portant sur l'année 2024 ([data.gouv](#)). Adresse et géolocalisation des établissements d'enseignement du premier et second degrés selon les dernières parutions officielles de 2025 portant sur l'année 2024 ([data.education.gouv](#))

Villes autour de Bessoncourt

Ville	Habitants	Superficie	Pop densité	Pop active	Taux chômage	Revenu moyen	Prix immobilier
Denney	763	3 km ²	254 h/km ²	45.5%	3.8%	24 970 €/an	1 583 €/m ²
Phaffans	432	3 km ²	144 h/km ²	48.8%	3%	26 050 €/an	1 895 €/m ²
Eguenigue	272	2 km ²	136 h/km ²	43%	2.6%	26 930 €/an	2 652 €/m ²
Roppe (1 avis)	1 041	7 km ²	149 h/km ²	45.8%	3.6%	25 840 €/an	1 372 €/m ²
Chèvremont (1 avis)	1 539	8 km ²	192 h/km ²	48.3%	3.2%	27 180 €/an	1 764 €/m ²
Menoncourt	391	4 km ²	98 h/km ²	51.9%	2.6%	27 160 €/an	3 064 €/m ²
Vétrigne	636	2 km ²	318 h/km ²	49.8%	2%	29 270 €/an	1 602 €/m ²
Lacollonge	234	1 km ²	234 h/km ²	47.4%	3.8%	26 650 €/an	NC
Pérouse	1 196	4 km ²	299 h/km ²	47.2%	3.3%	26 270 €/an	1 868 €/m ²
Frais	249	2 km ²	125 h/km ²	49%	3.2%	25 170 €/an	1 918 €/m ²
Fontenelle	135	1 km ²	135 h/km ²	47.4%	0%	24 840 €/an	1 775 €/m ²
Offemont (1 avis)	4 051	5 km ²	810 h/km ²	43.7%	5.8%	23 320 €/an	1 728 €/m ²
Béthonvilliers (1 avis)	232	1 km ²	232 h/km ²	62.9%	4.3%	27 470 €/an	2 057 €/m ²
Grange	144	0 km ²	144 h/km ²	47.2%	3.5%	25 090 €/an	3 542 €/m ²
Petit-Croix	308	3 km ²	103 h/km ²	46.8%	3.6%	25 830 €/an	1 507 €/m ²

bien-dans-ma-ville.fr



Vous aimez votre ville ? Notez-la !

Et faites-nous part de vos remarques constructives



Avec

BIEN dans
ma **VILLE** 