



Version web

# Ville de Bessey-lès- Cîteaux

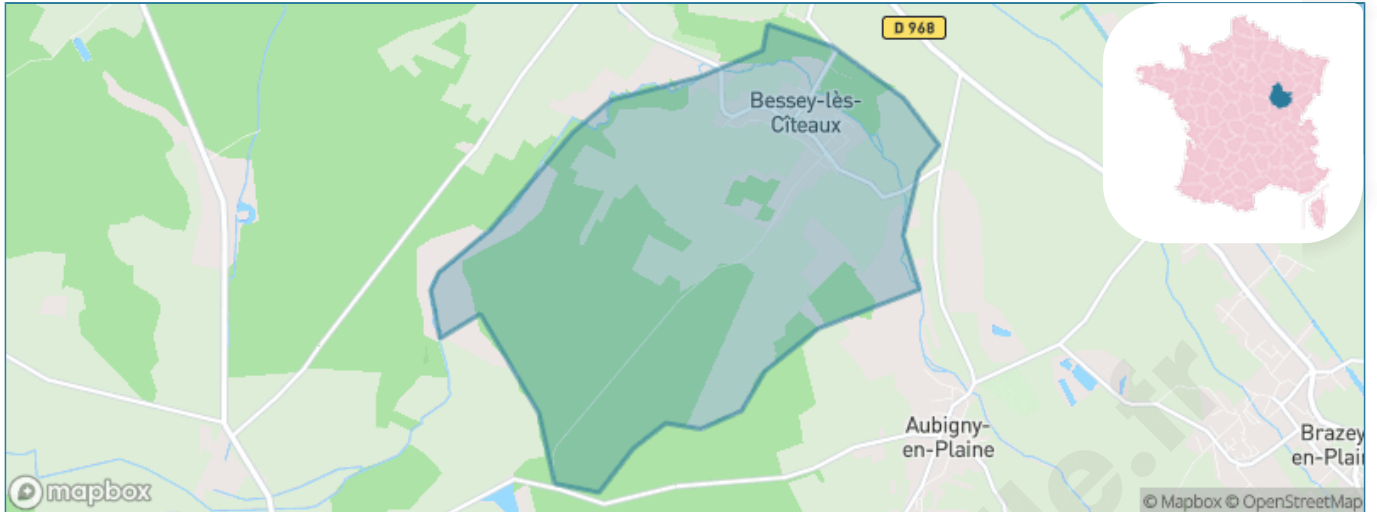
Présenté par

**BIEN** dans  
ma **VILLE** 

# Sommaire

Situation géographique .....	3
Statistiques sur la population .....	4
Evolution du nombre d'habitants .....	4
Tranche d'âge .....	5
0-14 ans .....	5
15-29 ans .....	5
30-44 ans .....	5
45-59 ans .....	5
60-74 ans .....	5
75-89 ans .....	5
90 ans et + .....	5
Activité professionnelle .....	5
Agriculteurs .....	5
Artisans, Commerçants .....	5
Cadres et sup. ....	5
Professions intermédiaires .....	5
Employé .....	5
Ouvrier .....	5
Retraité .....	5
Autres .....	5
Niveau de diplôme .....	6
Sans diplôme ou CEP .....	6
Brevet, BEPC, DNB .....	6
CAP-BEP ou équivalent .....	6
BAC ou équivalent .....	6
BAC+2 .....	6
BAC+3 ou +4 .....	6
BAC+5 ou plus .....	6
Composition des ménages .....	6
Couple sans enfant .....	6
Couple avec enfant(s) .....	6
Famille monoparentale .....	6
Colocation / Autre .....	6
Personnes seules .....	6
Profils électoraux .....	7
Premier tour .....	7
Sécurité .....	8
Evolution du nombre d'infractions .....	8
Pour comparer .....	9
Services à la population .....	10
Commerce .....	10
Éducation .....	10
Villes autour de Bessey-lès-Cîteaux .....	12

# Situation géographique



## i Informations clés

- **Région** : Bourgogne-Franche-Comté
- **Département** : Côte-d'or
- **Code postal** : 21110
- **Superficie** : 10 km<sup>2</sup>

RÉGION  
BOURGOGNE  
FRANCHE  
COMTE

Côte  
d'Or  
LE DÉPARTEMENT



# Statistiques sur la population



Nombre d'habitants

**679**



Age moyen

**39 ans**



Pop active

**55.1%**



Taux chômage

**4.4%**



Pop densité

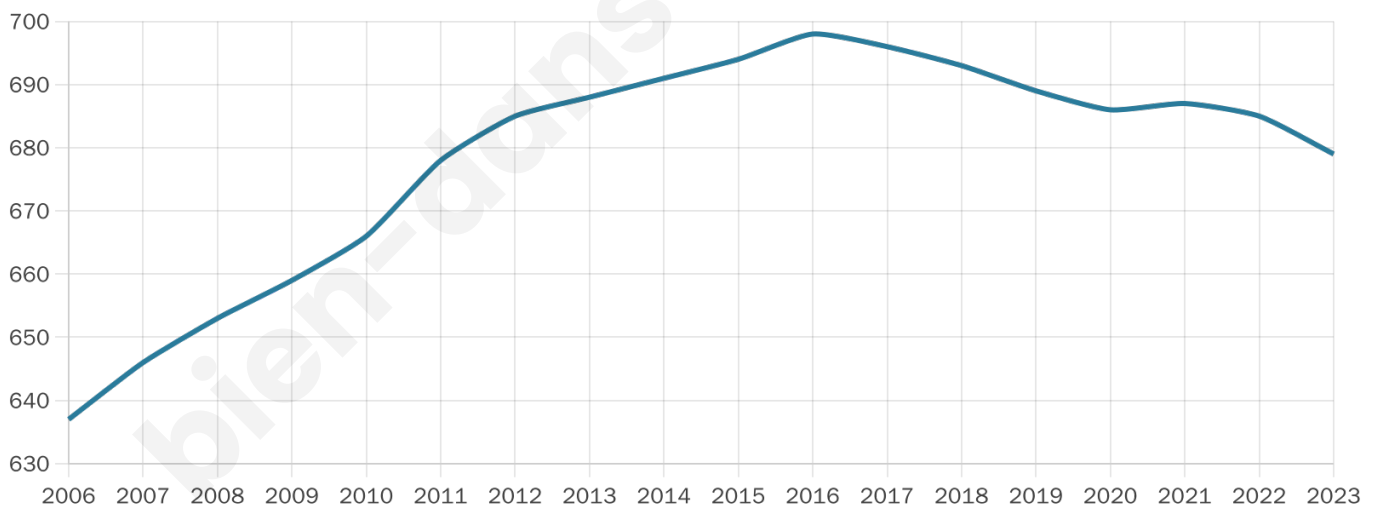
**68 h/km<sup>2</sup>**



Revenu moyen

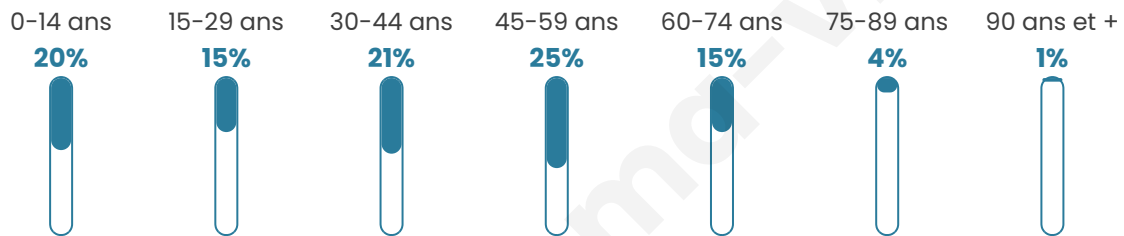
**25 070 €/an**

## Evolution du nombre d'habitants

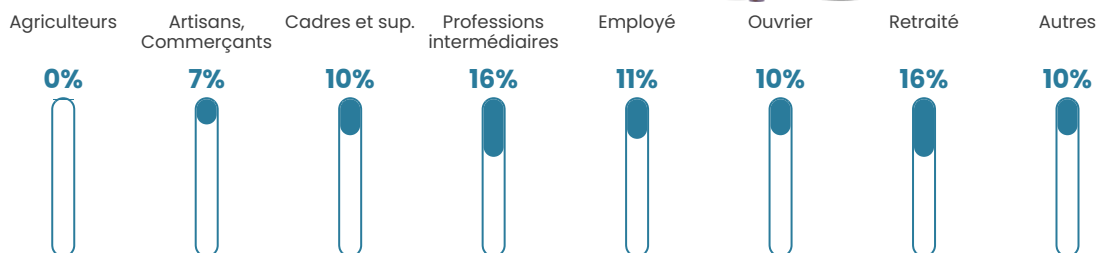


Sources : Institut national de la statistique et des études économiques (insee) selon Les dernières parutions officielles de 2024 portant sur les années 2020, 2021 et 2022.

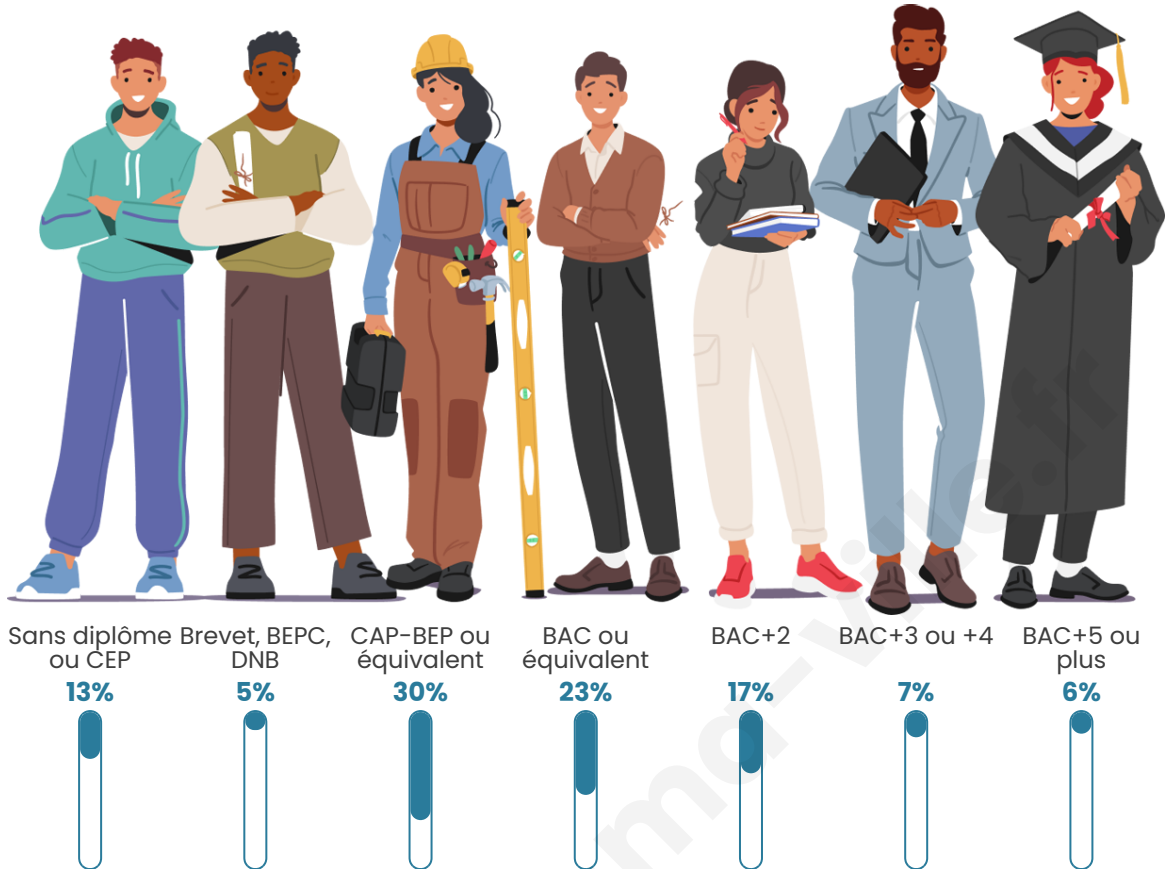
## Tranche d'âge




## Activité professionnelle



## Niveau de diplôme



## Composition des ménages



# Profils électoraux

## Premier tour

	Marine LE PEN	36.78 %
	Emmanuel MACRON	25.29 %
	Jean-Luc MÉLENCHON	13.79 %
	Éric ZEMMOUR	8.51 %
	Yannick JADOT	4.37 %
	Jean LASSALLE	3.22 %
	Valérie PÉCRESE	2.99 %
	Fabien ROUSSEL	1.38 %
	Nicolas DUPONT-AIGNAN	1.38 %
	Anne HIDALGO	1.15 %
	Nathalie ARTHAUD	0.92 %
	Philippe POUTOU	0.23 %



### 548 inscrits

Participation : 81.02%

Votes blancs : 1.80%

Votes nuls : 0.23%

## Second tour

	Emmanuel MACRON	39,45 %
	Marine LE PEN	60,55 %

### 548 inscrits

Participation : 79.38%

Votes blancs : 6.44%

Votes nuls : 2.07%

# Sécurité



Agressions physiques / sexuelles

0



Cambriolages

0



Vols / dégradations

0



Stupéfiants

0

## Evolution du nombre d'infractions



## Pour comparer

(en proportion du nombre d'habitants)



Sources : Bases statistiques communale, départementale et régionale de la délinquance enregistrée par la police et la gendarmerie nationales selon les dernières parutions officielles de 2025 portant sur l'année 2024 ([data.gouv](https://data.gouv.fr)).

Agresions physiques / sexuelles : Violences sexuelles, coups et blessures volontaires intrafamiliaux, coups et blessures volontaires, autres coups, blessures volontaires et vols violents sans arme.

Cambriolages : Cambriolages de logements.

Vols : Vols avec armes, vols d'accessoires sur véhicules, vols dans les véhicules, vols de véhicules, vols sans violence contre des personnes, destructions, dégradations volontaires et escroqueries.

Stupéfiants : Trafic de stupéfiants dont (AFD) et usage de stupéfiants.

# Services à la population



## Commerce

Hypermarché	X <a href="#">Saint-Usage</a> 8km
Supermarché	X <a href="#">Aiserey</a> 3km
Superette	X <a href="#">Tart</a> 7km
Boulangerie	X <a href="#">Aiserey</a> 3km
Boucherie	1
Restaurant	X <a href="#">Aiserey</a> 3km
Garage	X <a href="#">Aiserey</a> 2km
Station-service	X <a href="#">Aiserey</a> 2km
Banque	X <a href="#">Brazey-en-Plaine</a> 4km
La poste	X <a href="#">Brazey-en-Plaine</a> 4km
Coiffeur	2
Tabac	X <a href="#">Brazey-en-Plaine</a> 4km
Bars / discothèque	X <a href="#">Brazey-en-Plaine</a> 4km
Bibliothèque	X <a href="#">Saint-Seine-en-Bâche</a> 16km
Cinéma	X <a href="#">Nuits-Saint-Georges</a> 16km
Vétérinaire	X <a href="#">Saint-Usage</a> 8km



## Santé

Pharmacie	X <a href="#">Aiserey</a> 3km
Hôpital	X <a href="#">Thorey-en-Plaine</a> 8km
Laboratoire d'analyses médicales	X <a href="#">Brazey-en-Plaine</a> 4km
Etablissement pour handicapé	X <a href="#">Agencourt</a> 15km
EHPA	X <a href="#">Aiserey</a> 3km
Médecin	X <a href="#">Aiserey</a> 3km
Dentiste	X <a href="#">Brazey-en-Plaine</a> 4km
Chirurgien	X <a href="#">Dijon</a> 20km
Dermatologue	X <a href="#">Chenôve</a> 20km
Anesthésiste	X <a href="#">Dijon</a> 21km
Gastro-entérologue	X <a href="#">Dijon</a> 20km
Gynécologue	X <a href="#">Chenôve</a> 20km
Cancérologue	X <a href="#">Chalon-sur-Saône</a> 46km
Neurologue	X <a href="#">Dijon</a> 19km
Ophthalmologue	X <a href="#">Quetigny</a> 19km
ORL	X <a href="#">Dijon</a> 20km
Cardiologue	X <a href="#">Chenôve</a> 20km
Pédiatre	X <a href="#">Chenôve</a> 20km
Pneumologue	X <a href="#">Chenôve</a> 20km
Psychologue	X <a href="#">Brazey-en-Plaine</a> 4km
Radiologue	X <a href="#">Dijon</a> 21km
Rhumatologue	X <a href="#">Glanon</a> 13km
Sage-femme	X <a href="#">Noiron-sous-Gevrey</a> 8km



## Éducation

Crèche	X <a href="#">Aiserey</a> 4km
Ecole maternelle Public	1
Ecole maternelle Privé	X <a href="#">Divonne-les-Bains</a> 115km
Ecole primaire Public	1
Ecole primaire Privé	X <a href="#">Saint-Nicolas-lès-Cîteaux</a> 8km
Collège Public	X <a href="#">Brazey-en-Plaine</a> 4km
Collège Privé	X <a href="#">Saint-Nicolas-lès-Cîteaux</a> 8km
Lycée Public	X <a href="#">Longchamp</a> 15km
Lycée Privé	X <a href="#">Saint-Nicolas-lès-Cîteaux</a> 8km

Sources : Base Sirene des entreprises et de leurs établissements selon les dernières parutions officielles de 2025 portant sur l'année 2024 ([data.gouv](#)). Liste, localisation et tarifs des professionnels de santé selon les dernières parutions officielles de 2025 portant sur l'année

2024 ([opendatasoft](#)) et FINISS Extraction du Fichier des établissements selon les dernières parutions officielles de 2025 portant sur l'année 2024 ([data.gouv](#)). Adresse et géolocalisation des établissements d'enseignement du premier et second degrés selon les dernières parutions officielles de 2025 portant sur l'année 2024 ([data.education.gouv](#))

bien-dans-ma-ville.fr

## Villes autour de Bessey-lès-Cîteaux

Ville	Habitants	Superficie	Pop densité	Pop active	Taux chômage	Revenu moyen	Prix immobilier
Aiserey	1 500	10 km <sup>2</sup>	150 h/km <sup>2</sup>	48.5%	2.9%	24 790 €/an	1 775 €/m <sup>2</sup>
Aubigny-en-Plaine	541	6 km <sup>2</sup>	90 h/km <sup>2</sup>	55.3%	4.4%	24 790 €/an	1 252 €/m <sup>2</sup>
Izeure	907	16 km <sup>2</sup>	57 h/km <sup>2</sup>	50.6%	2.1%	25 520 €/an	1 725 €/m <sup>2</sup>
Magny-lès-Aubigny	219	7 km <sup>2</sup>	31 h/km <sup>2</sup>	53%	4.1%	26 020 €/an	1 916 €/m <sup>2</sup>
Longecourt-en-Plaine	1 177	10 km <sup>2</sup>	118 h/km <sup>2</sup>	52.3%	3.1%	25 430 €/an	1 262 €/m <sup>2</sup>
Brazey-en-Plaine (1 avis)	2 425	25 km <sup>2</sup>	97 h/km <sup>2</sup>	47.6%	3.5%	23 050 €/an	1 521 €/m <sup>2</sup>
Échigey	316	5 km <sup>2</sup>	63 h/km <sup>2</sup>	49.4%	4.1%	23 010 €/an	2 276 €/m <sup>2</sup>
Montot	206	7 km <sup>2</sup>	29 h/km <sup>2</sup>	42.7%	2.9%	25 410 €/an	1 724 €/m <sup>2</sup>
Corcelles-lès-Cîteaux (2 avis)	839	6 km <sup>2</sup>	140 h/km <sup>2</sup>	50.1%	3.3%	26 450 €/an	1 871 €/m <sup>2</sup>
Tart (1 avis)	1 517	13 km <sup>2</sup>	117 h/km <sup>2</sup>	54.2%	1.5%	25 920 €/an	1 707 €/m <sup>2</sup>
Charrey-sur-Saône	331	5 km <sup>2</sup>	66 h/km <sup>2</sup>	52.6%	2.1%	24 650 €/an	1 368 €/m <sup>2</sup>
Marliens (1 avis)	607	4 km <sup>2</sup>	152 h/km <sup>2</sup>	54.5%	1.5%	25 390 €/an	1 779 €/m <sup>2</sup>
Bonnencontre	432	10 km <sup>2</sup>	43 h/km <sup>2</sup>	52.8%	3.5%	23 620 €/an	1 260 €/m <sup>2</sup>
Trouhans	621	10 km <sup>2</sup>	62 h/km <sup>2</sup>	48.6%	4.5%	22 690 €/an	1 256 €/m <sup>2</sup>
Thorey-en-Plaine (2 avis)	1 176	5 km <sup>2</sup>	235 h/km <sup>2</sup>	46.6%	1.7%	26 240 €/an	2 388 €/m <sup>2</sup>

bien-dans-ma-ville.fr



# Vous aimez votre ville ? Notez-la !

Et faites-nous part de vos remarques constructives



Avec

**BIEN** dans ma **VILLE** 