



Version web

# Ville de Bessède-de-Sault

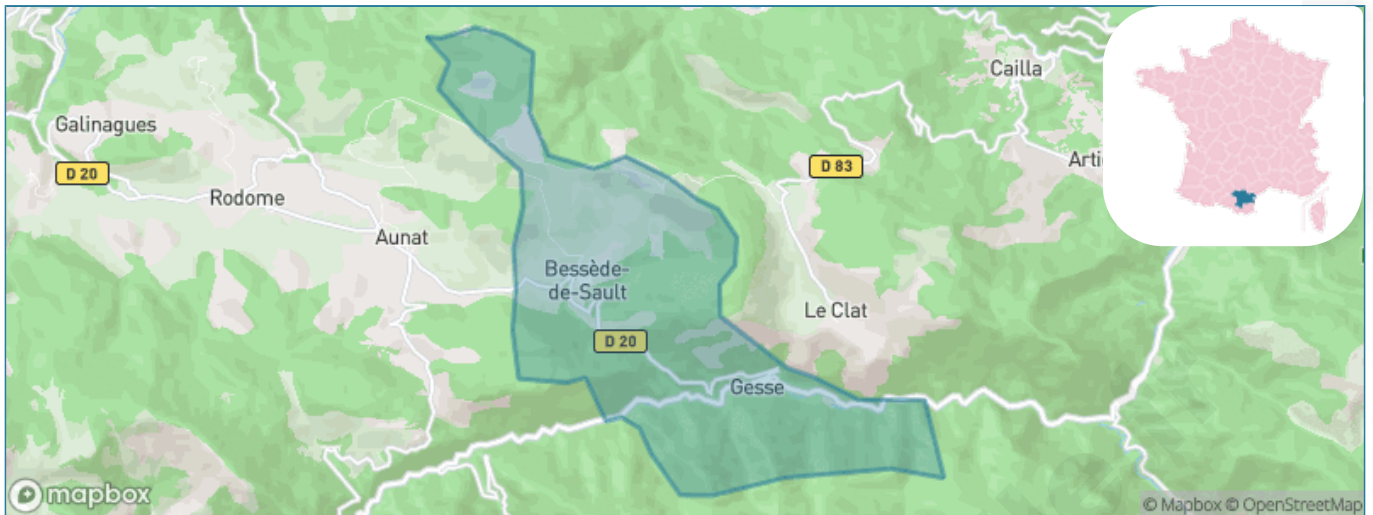
Présenté par

**BIEN** dans  
ma **VILLE** 

# Sommaire

Situation géographique .....	3
Statistiques sur la population .....	4
Evolution du nombre d'habitants .....	4
Tranche d'âge .....	5
0-14 ans .....	5
15-29 ans .....	5
30-44 ans .....	5
45-59 ans .....	5
60-74 ans .....	5
75-89 ans .....	5
90 ans et + .....	5
Activité professionnelle .....	5
Agriculteurs .....	5
Artisans, Commerçants .....	5
Cadres et sup. ....	5
Professions intermédiaires .....	5
Employé .....	5
Ouvrier .....	5
Retraité .....	5
Autres .....	5
Niveau de diplôme .....	6
Sans diplôme ou CEP .....	6
Brevet, BEPC, DNB .....	6
CAP-BEP ou équivalent .....	6
BAC ou équivalent .....	6
BAC+2 .....	6
BAC+3 ou +4 .....	6
BAC+5 ou plus .....	6
Composition des ménages .....	6
Couple sans enfant .....	6
Couple avec enfant(s) .....	6
Famille monoparentale .....	6
Colocation / Autre .....	6
Personnes seules .....	6
Profil électoraux .....	7
Premier tour .....	7
Sécurité .....	8
Evolution du nombre d'infractions .....	8
Pour comparer .....	9
Services à la population .....	10
Commerce .....	10
Éducation .....	10
Villes autour de Bessède-de-Sault .....	11

# Situation géographique



## i Informations clés

- **Région** : Occitanie
- **Département** : Aude
- **Code postal** : 11140
- **Superficie** : 15 km<sup>2</sup>



# Statistiques sur la population



Nombre d'habitants

**63**



Age moyen

**54 ans**



Pop active

**23.8%**



Taux chômage

**11.5%**



Pop densité

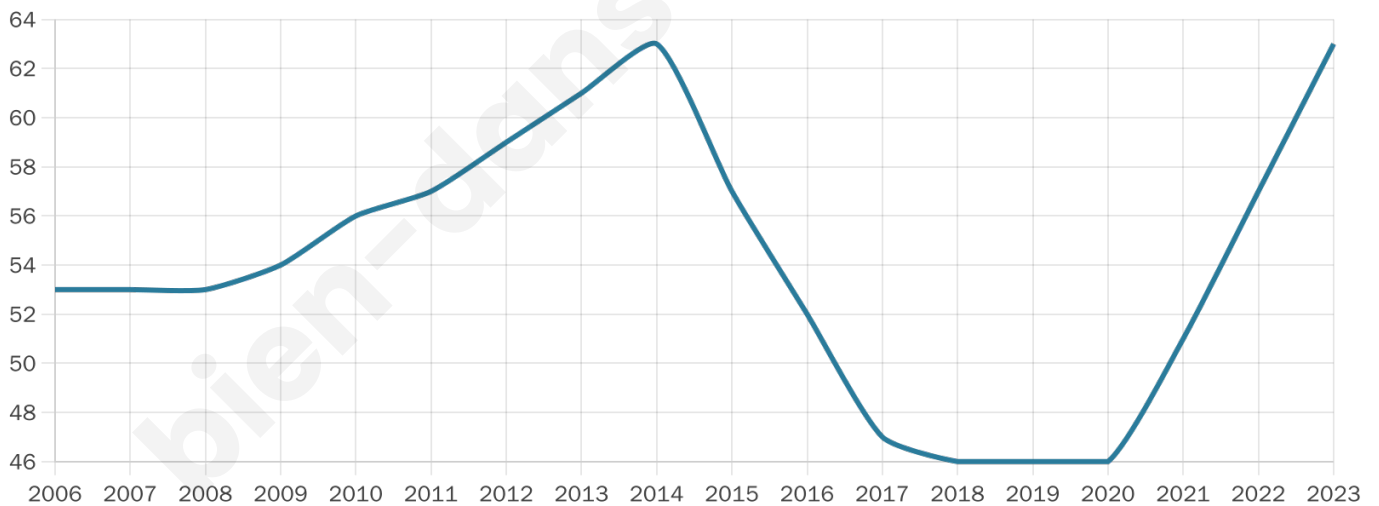
**4 h/km<sup>2</sup>**



Revenu moyen

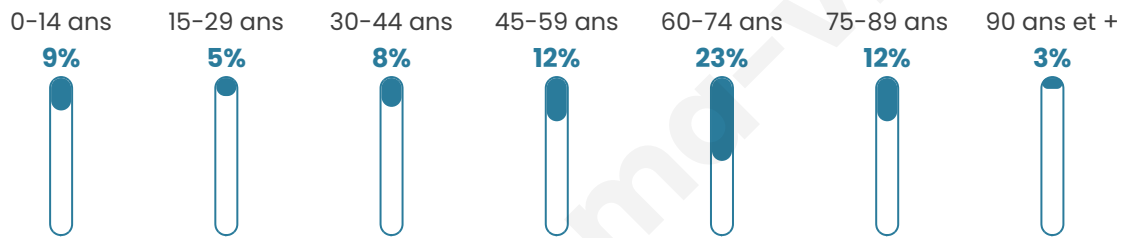
**NC**

## Evolution du nombre d'habitants

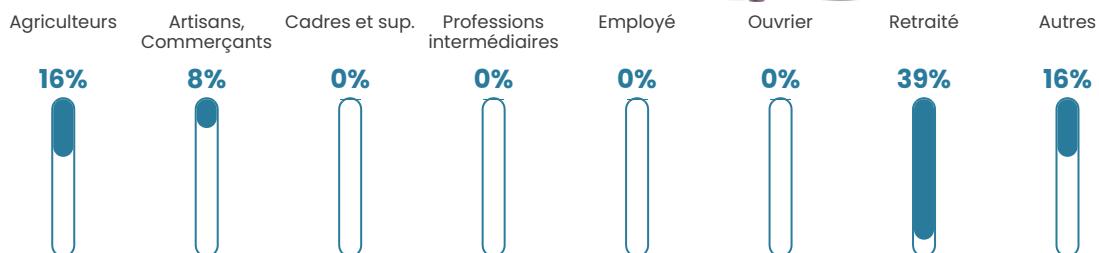


Sources : Institut national de la statistique et des études économiques (insee) selon Les dernières parutions officielles de 2024 portant sur les années 2020, 2021 et 2022.

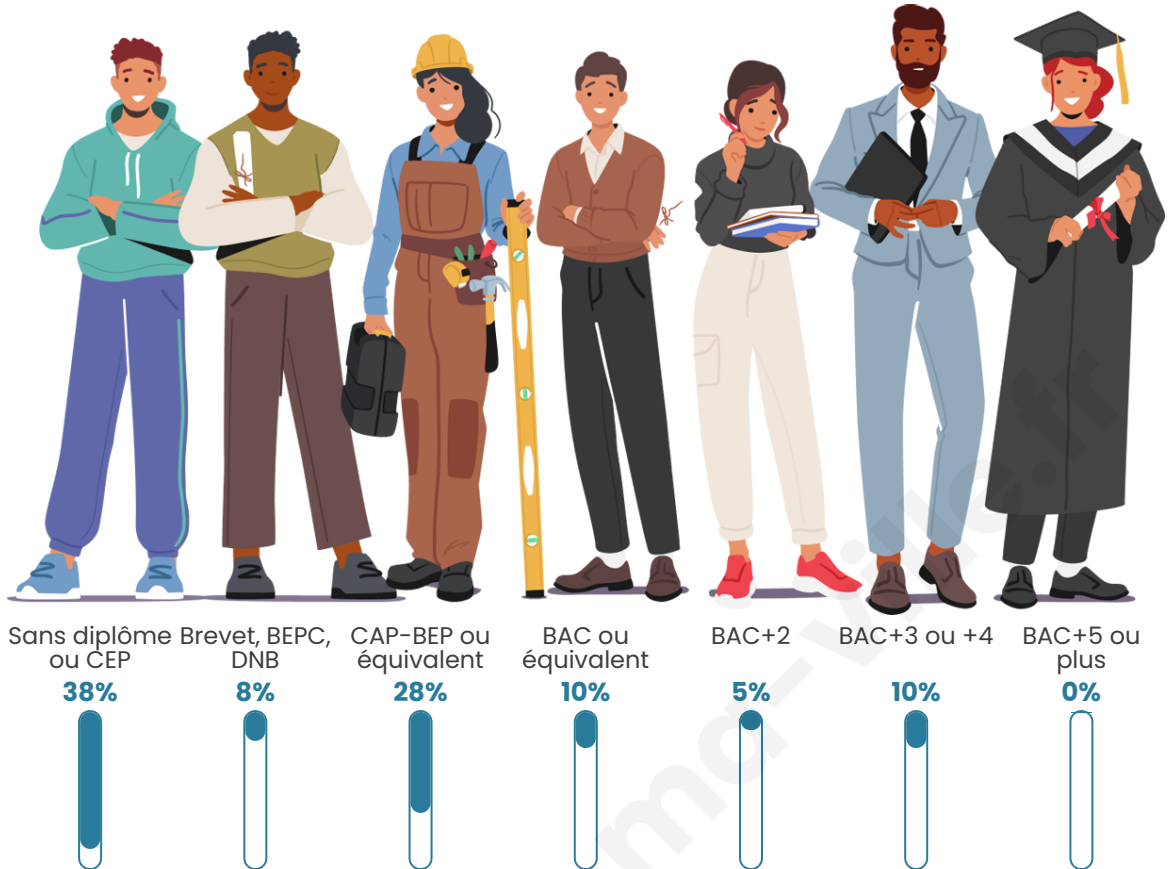
## Tranche d'âge




## Activité professionnelle



## Niveau de diplôme















## Composition des ménages



# Profils électoraux

## Premier tour

	Emmanuel MACRON	27.50 %
	Jean LASSALLE	27.50 %
	Jean-Luc MÉLENCHON	20.00 %
	Marine LE PEN	7.50 %
	Anne HIDALGO	7.50 %
	Éric ZEMMOUR	5.00 %
	Fabien ROUSSEL	2.50 %
	Valérie PÉCRESSE	2.50 %
	Nathalie ARTHAUD	0.00 %
	Yannick JADOT	0.00 %
	Philippe POUTOU	0.00 %
	Nicolas DUPONT-AIGNAN	0.00 %



### 55 inscrits

Participation : 72.73%

Votes blancs : 0.00%

Votes nuls : 0.00%

## Second tour

	Emmanuel MACRON	68,97 %
	Marine LE PEN	31,03 %

### 53 inscrits

Participation : 67.92%

Votes blancs : 5.56%

Votes nuls : 13.89%

# Sécurité



Agressions physiques / sexuelles

0



Cambriolages

0



Vols / dégradations

0



Stupéfiants

0

## Evolution du nombre d'infractions



## Pour comparer

(en proportion du nombre d'habitants)



Sources : Bases statistiques communale, départementale et régionale de la délinquance enregistrée par la police et la gendarmerie nationales selon les dernières parutions officielles de 2025 portant sur l'année 2024 ([data.gouv](https://data.gouv.fr)).

Agressions physiques / sexuelles : Violences sexuelles, coups et blessures volontaires intrafamiliaux, coups et blessures volontaires, autres coups, blessures volontaires et vols violents sans arme.

Cambriolages : Cambriolages de logements.

Vols : Vols avec armes, vols d'accessoires sur véhicules, vols dans les véhicules, vols de véhicules, vols sans violence contre des personnes, destructions, dégradations volontaires et escroqueries.

Stupéfiants : Trafic de stupéfiants dont (AFD) et usage de stupéfiants.

# Services à la population



## Commerce

Hypermarché	X <a href="#">Prades</a> 31km
Supermarché	X <a href="#">Quillan</a> 13km
Superette	X <a href="#">Le Bousquet</a> 6km
Boulangerie	X <a href="#">Mijanès</a> 8km
Boucherie	X <a href="#">Axat</a> 10km
Restaurant	X <a href="#">Artigues</a> 8km
Garage	X <a href="#">Le Pla</a> 8km
Station-service	X <a href="#">Axat</a> 10km
Banque	X <a href="#">Quillan</a> 12km
La poste	X <a href="#">Campagne-sur-Aude</a> 16km
Coiffeur	X <a href="#">Le Bousquet</a> 6km
Tabac	X <a href="#">Espezel</a> 9km
Bars / discothèque	X <a href="#">Roquefort-de-Sault</a> 8km
Bibliothèque	X <a href="#">Quillan</a> 12km
Cinéma	X <a href="#">Quillan</a> 12km
Vétérinaire	X <a href="#">Le Pla</a> 8km



## Santé

Pharmacie	X <a href="#">Espezel</a> 9km
Hôpital	X <a href="#">Quillan</a> 12km
Laboratoire d'analyses médicales	X <a href="#">Quillan</a> 11km
Etablissement pour handicapé	X <a href="#">Sournia</a> 27km
EHPA	X <a href="#">Roquefeuil</a> 11km
Médecin	X <a href="#">Quillan</a> 11km
Dentiste	X <a href="#">Axat</a> 10km
Chirurgien	X <a href="#">Espérasa</a> 19km
Dermatologue	X <a href="#">Carcassonne</a> 51km
Anesthésiste	X <a href="#">Prades</a> 31km
Gastro-entérologue	X <a href="#">Saint-Jean-de-Verges</a> 49km
Gynécologue	X <a href="#">Saint-Paul-de-Fenouillet</a> 32km
Cancérologue	X <a href="#">Perpignan</a> 62km
Neurologue	X <a href="#">Corneilla-la-Rivière</a> 51km
Ophtalmologue	X <a href="#">Prades</a> 31km
ORL	X <a href="#">Foix</a> 46km
Cardiologue	X <a href="#">Prades</a> 31km
Pédiatre	X <a href="#">Mercus-Garrabet</a> 41km
Pneumologue	X <a href="#">Lagarde</a> 33km
Psychologue	X <a href="#">Prades</a> 31km
Radiologue	X <a href="#">Quillan</a> 12km
Rhumatologue	X <a href="#">Saint-Jean-de-Verges</a> 49km
Sage-femme	X <a href="#">Couiza</a> 21km



## Éducation

Crèche	X <a href="#">Espezel</a> 9km
Ecole maternelle Public	X <a href="#">Quillan</a> 11km
Ecole maternelle Privé	X <a href="#">Perpignan</a> 63km
Ecole primaire Public	X <a href="#">Espezel</a> 9km
Ecole primaire Privé	X <a href="#">Galinagues</a> 6km
Collège Public	X <a href="#">Quillan</a> 11km
Collège Privé	X <a href="#">Quillan</a> 13km
Lycée Public	X <a href="#">Quillan</a> 11km
Lycée Privé	X <a href="#">Limoux</a> 32km

Sources : Base Sirene des entreprises et de leurs établissements selon les dernières parutions officielles de 2025 portant sur l'année 2024 ([data.gouv](#)). Liste, localisation et tarifs des professionnels de santé selon les dernières parutions officielles de 2025 portant sur l'année 2024 ([opendatasoft](#)) et FINISS Extraction du Fichier des établissements selon les dernières parutions officielles de 2025 portant sur l'année 2024 ([data.gouv](#)). Adresse et géolocalisation des établissements d'enseignement du premier et second degrés selon les dernières parutions officielles de 2025 portant sur l'année 2024 ([data.education.gouv](#))

## Villes autour de Bessède-de-Sault

Ville	Habitants	Superficie	Pop densité	Pop active	Taux chômage	Revenu moyen	Prix immobilier
Aunat	61	10 km <sup>2</sup>	6 h/km <sup>2</sup>	24.6%	4.9%	NC	952 €/m <sup>2</sup>
Fontanès-de-Sault	6	5 km <sup>2</sup>	1 h/km <sup>2</sup>	33.3%	16.7%	NC	NC
Le Clat	28	10 km <sup>2</sup>	3 h/km <sup>2</sup>	25%	7.1%	NC	523 €/m <sup>2</sup>
Rodome	96	11 km <sup>2</sup>	9 h/km <sup>2</sup>	38.5%	8.3%	16 730 €/an	731 €/m <sup>2</sup>
Marsa	24	19 km <sup>2</sup>	1 h/km <sup>2</sup>	45.8%	8.3%	NC	1 225 €/m <sup>2</sup>
Le Bousquet	39	26 km <sup>2</sup>	2 h/km <sup>2</sup>	25.6%	0%	NC	1 500 €/m <sup>2</sup>
Escouloubre	71	31 km <sup>2</sup>	2 h/km <sup>2</sup>	28.2%	2.8%	NC	542 €/m <sup>2</sup>
Campagna-de-Sault	20	10 km <sup>2</sup>	2 h/km <sup>2</sup>	35%	5%	NC	NC
Joucou	30	6 km <sup>2</sup>	5 h/km <sup>2</sup>	26.7%	13.3%	NC	1 323 €/m <sup>2</sup>
Galinagues	29	4 km <sup>2</sup>	7 h/km <sup>2</sup>	44.8%	6.9%	NC	1 256 €/m <sup>2</sup>
Rouze	83	9 km <sup>2</sup>	9 h/km <sup>2</sup>	32.5%	3.6%	NC	1 487 €/m <sup>2</sup>
Mazuby	21	9 km <sup>2</sup>	2 h/km <sup>2</sup>	38.1%	9.5%	NC	519 €/m <sup>2</sup>
Carcanières	70	6 km <sup>2</sup>	12 h/km <sup>2</sup>	22.9%	1.4%	NC	1 042 €/m <sup>2</sup>
Le Puch	27	2 km <sup>2</sup>	14 h/km <sup>2</sup>	25.9%	3.7%	NC	1 414 €/m <sup>2</sup>
Roquefort-de-Sault	85	21 km <sup>2</sup>	4 h/km <sup>2</sup>	37.6%	10.6%	19 060 €/an	798 €/m <sup>2</sup>

bien-dans-ma-ville.fr



# Vous aimez votre ville ? Notez-la !

Et faites-nous part de vos remarques constructives



Avec

**BIEN** dans ma **VILLE** 