



Version web

Ville de Besse-et-Saint-Anastaise

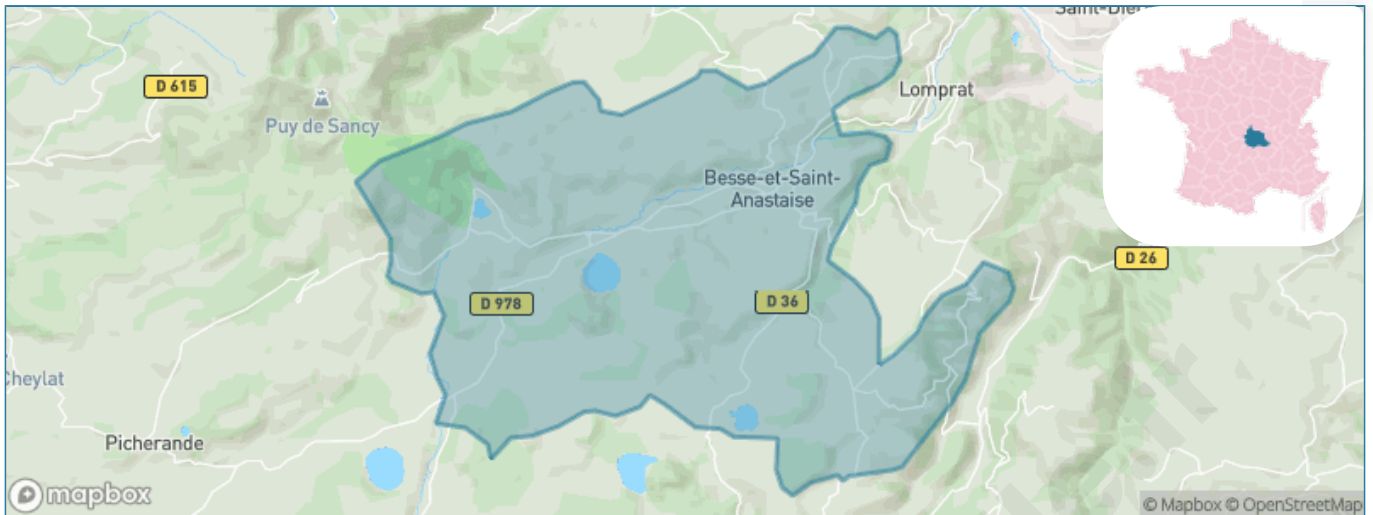
Présenté par

BIEN dans ma **VILLE** 

Sommaire

Situation géographique	3
Statistiques sur la population	4
Evolution du nombre d'habitants	4
Tranche d'âge	5
0-14 ans	5
15-29 ans	5
30-44 ans	5
45-59 ans	5
60-74 ans	5
75-89 ans	5
90 ans et +	5
Activité professionnelle	5
Agriculteurs	5
Artisans, Commerçants	5
Cadres et sup.	5
Professions intermédiaires	5
Employé	5
Ouvrier	5
Retraité	5
Autres	5
Niveau de diplôme	6
Sans diplôme ou CEP	6
Brevet, BEPC, DNB	6
CAP-BEP ou équivalent	6
BAC ou équivalent	6
BAC+2	6
BAC+3 ou +4	6
BAC+5 ou plus	6
Composition des ménages	6
Couple sans enfant	6
Couple avec enfant(s)	6
Famille monoparentale	6
Colocation / Autre	6
Personnes seules	6
Profils électoraux	7
Premier tour	7
Sécurité	8
Evolution du nombre d'infractions	8
Pour comparer	9
Services à la population	10
Commerce	10
Éducation	10
Villes autour de Besse-et-Saint-Anastaise	11

Situation géographique



i Informations clés

- **Région** : Auvergne-Rhône-Alpes
- **Département** : Puy-de-Dôme
- **Code postal** : 63610
- **Superficie** : 72 km²



PUY-DE-DÔME
LE DÉPARTEMENT

Statistiques sur la population



Nombre d'habitants

1 442



Age moyen

49 ans



Pop active

47.9%



Taux chômage

3.5%



Pop densité

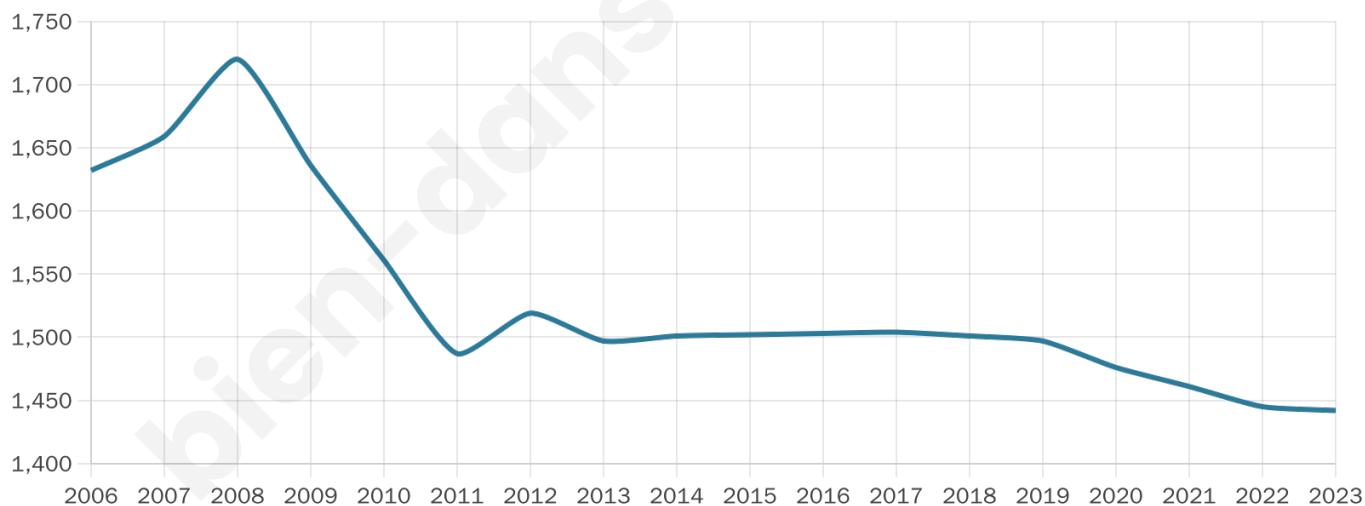
20 h/km²



Revenu moyen

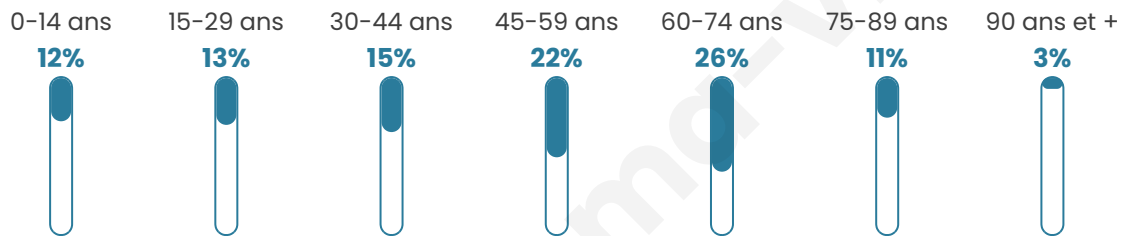
22 400 €/an

Evolution du nombre d'habitants

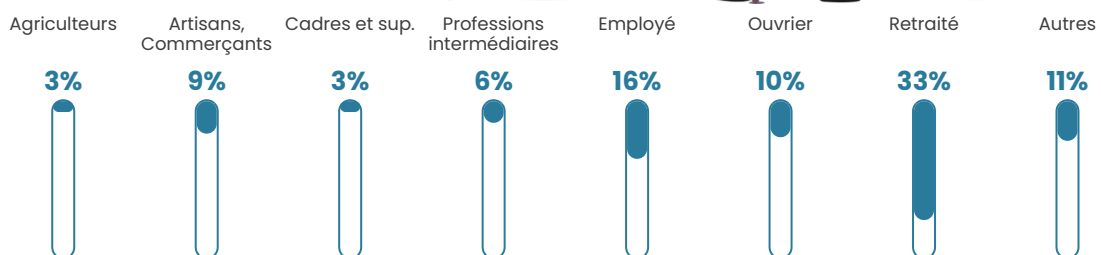


Sources : Institut national de la statistique et des études économiques (insee) selon Les dernières parutions officielles de 2024 portant sur les années 2020, 2021 et 2022.


Tranche d'âge




Activité professionnelle



Niveau de diplôme














Composition des ménages



Profils électoraux

Premier tour

	Emmanuel MACRON	31.40 %
	Marine LE PEN	22.12 %
	Jean-Luc MÉLENCHON	17.74 %
	Jean LASSALLE	7.75 %
	Éric ZEMMOUR	5.91 %
	Valérie PÉCRESSÉ	5.50 %
	Yannick JADOT	2.75 %
	Fabien ROUSSEL	2.24 %
	Nicolas DUPONT- AIGNAN	1.33 %
	Anne HIDALGO	1.12 %
	Philippe POUTOU	1.12 %
	Nathalie ARTHAUD	1.02 %



1 352 inscrits

Participation : 74.11%

Votes blancs : 1.70%

Votes nuls : 0.40%

Second tour

	Emmanuel MACRON	57,67 %
	Marine LE PEN	42,33 %

1 352 inscrits

Participation : 75.22%

Votes blancs : 7.96%

Votes nuls : 3.54%

Sécurité



Agressions physiques / sexuelles

0



Cambriolages

0



Vols / dégradations

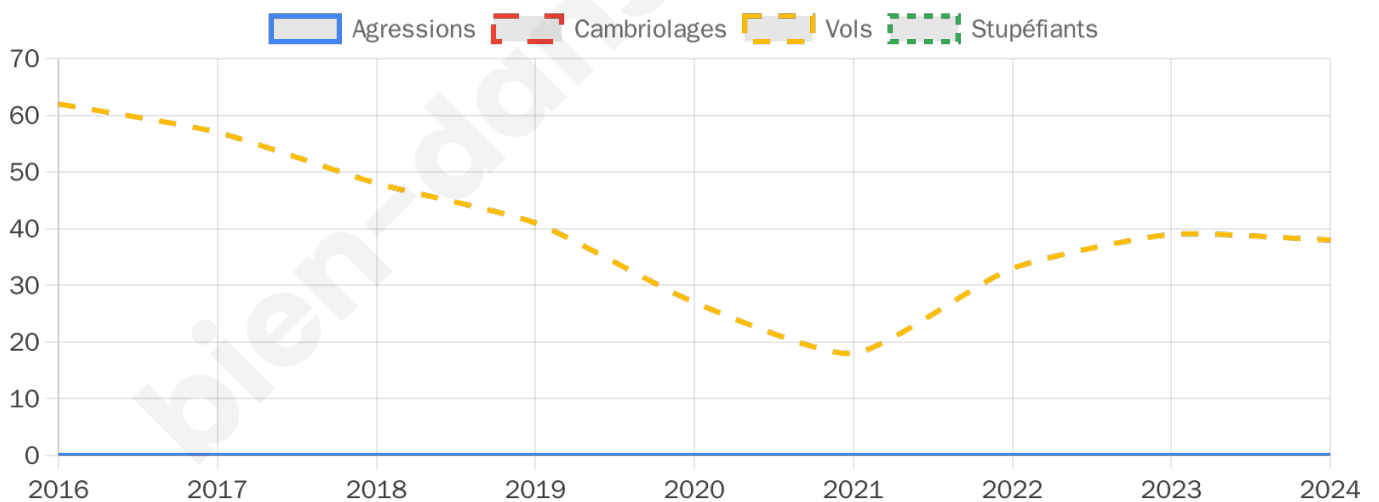
38



Stupéfiants

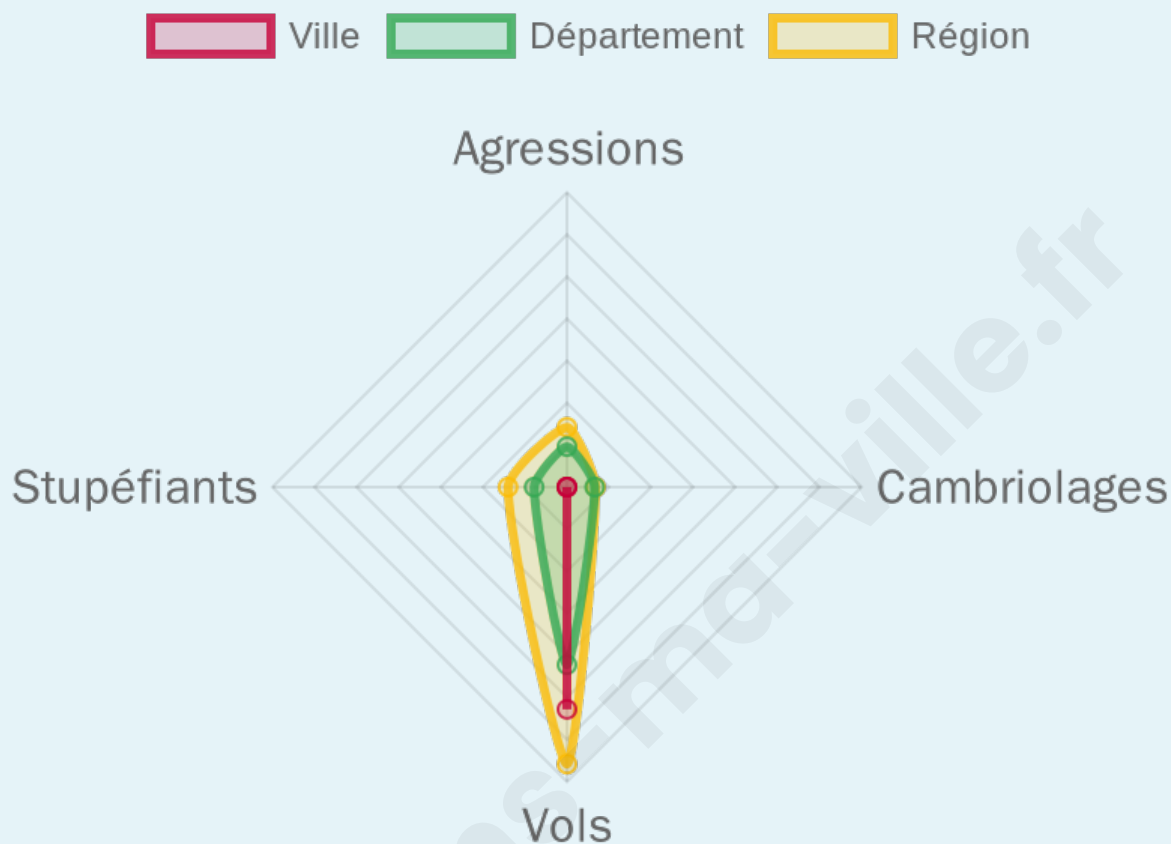
0

Evolution du nombre d'infractions



Pour comparer

(en proportion du nombre d'habitants)



Sources : Bases statistiques communale, départementale et régionale de la délinquance enregistrée par la police et la gendarmerie nationales selon les dernières parutions officielles de 2025 portant sur l'année 2024 ([data.gouv](https://data.gouv.fr)).

Agressions physiques / sexuelles : Violences sexuelles, coups et blessures volontaires intrafamiliaux, coups et blessures volontaires, autres coups, blessures volontaires et vols violents sans arme.

Cambriolages : Cambriolages de logements.

Vols : Vols avec armes, vols d'accessoires sur véhicules, vols dans les véhicules, vols de véhicules, vols sans violence contre des personnes, destructions, dégradations volontaires et escroqueries.

Stupéfiants : Trafic de stupéfiants dont (AFD) et usage de stupéfiants.

Services à la population



Commerce

Hypermarché	X <u>Issoire</u> 26km
Supermarché	1
Superette	3
Boulangerie	12
Boucherie	2
Restaurant	24
Garage	2
Station-service	1
Banque	3
La poste	X <u>Vodable</u> 17km
Coiffeur	5
Tabac	X <u>Chambon-sur-Lac</u> 6km
Bars / discothèque	11
Bibliothèque	X <u>La Bourboule</u> 17km
Cinéma	1
Vétérinaire	6



Santé

Pharmacie	2
Hôpital	X <u>Mont-Dore</u> 12km
Laboratoire d'analyses médicales	X <u>Issoire</u> 25km
Etablissement pour handicapé	X <u>La Bourboule</u> 16km
EHPA	1
Médecin	4
Dentiste	3
Chirurgien	X <u>Ceyrat</u> 28km
Dermatologue	X <u>Mont-Dore</u> 12km
Anesthésiste	X <u>Beaumont</u> 29km
Gastro-entérologue	X <u>Beaumont</u> 29km
Gynécologue	X <u>Issoire</u> 25km
Cancérologue	X <u>Clermont-Ferrand</u> 33km
Neurologue	X <u>Clermont-Ferrand</u> 30km
Ophthalmologue	X <u>Issoire</u> 25km
ORL	X <u>Issoire</u> 25km
Cardiologue	X <u>Issoire</u> 25km
Pédiatre	X <u>Muroi</u> 7km
Pneumologue	X <u>Cournon-d'Auvergne</u> 31km
Psychologue	X <u>La Roche-Blanche</u> 25km
Radiologue	X <u>Issoire</u> 24km
Rhumatologue	X <u>Issoire</u> 25km
Sage-femme	X <u>Aydat</u> 17km



Éducation

Crèche	2
Ecole maternelle Public	X <u>Muroi</u> 7km
Ecole maternelle Privé	X <u>Montbrison</u> 89km
Ecole primaire Public	1
Ecole primaire Privé	X <u>Le Vernet-Sainte-Marguerite</u> 11km
Collège Public	1
Collège Privé	X <u>Saint-Saturnin</u> 21km
Lycée Public	X <u>Rochefort-Montagne</u> 22km
Lycée Privé	X <u>Issoire</u> 25km

Sources : Base Sirene des entreprises et de leurs établissements selon les dernières parutions officielles de 2025 portant sur l'année 2024 ([data.gouv](#)). Liste, localisation et tarifs des professionnels de santé selon les dernières parutions officielles de 2025 portant sur l'année 2024 ([opendatasoft](#)) et FINISS Extraction du Fichier des établissements selon les dernières parutions officielles de 2025 portant sur l'année 2024 ([data.gouv](#)). Adresse et géolocalisation des établissements d'enseignement du premier et second degrés selon les dernières parutions officielles de 2025 portant sur l'année 2024 ([data.education.gouv](#))

Villes autour de Besse-et-Saint-Anastaise

Ville	Habitants	Superficie	Pop densité	Pop active	Taux chômage	Revenu moyen	Prix immobilier
Saint-Victor-la-Rivière	239	18 km ²	13 h/km ²	53.6%	3.8%	22 170 €/an	1 130 €/m ²
Chambon-sur-Lac (1 avis)	407	46 km ²	9 h/km ²	48.6%	4.2%	23 120 €/an	2 150 €/m ²
Saint-Pierre-Colamine	247	17 km ²	15 h/km ²	55.5%	4%	21 560 €/an	1 334 €/m ²
Compains (1 avis)	125	50 km ²	3 h/km ²	44.8%	0.8%	21 970 €/an	1 392 €/m ²
Valbelex	149	22 km ²	7 h/km ²	38.9%	3.4%	19 110 €/an	582 €/m ²
Murol	672	15 km ²	45 h/km ²	46.4%	3.7%	22 420 €/an	1 852 €/m ²
Saint-Diéry	546	24 km ²	23 h/km ²	48.2%	1.5%	22 180 €/an	1 053 €/m ²
Saillant	315	17 km ²	19 h/km ²	40%	3.8%	21 470 €/an	1 035 €/m ²
Courgoul	62	8 km ²	8 h/km ²	50%	9.7%	NC	825 €/m ²
Saurier	245	8 km ²	31 h/km ²	54.7%	4.5%	20 580 €/an	1 106 €/m ²
Roche-Charles-la-Mayrand	39	16 km ²	2 h/km ²	71.8%	5.1%	NC	961 €/m ²
Le Vernet-Sainte-Marguerite	327	25 km ²	13 h/km ²	50.5%	1.5%	22 130 €/an	1 344 €/m ²
Verrières	74	3 km ²	25 h/km ²	47.3%	8.1%	NC	1 036 €/m ²
Saint-Nectaire (1 avis)	822	33 km ²	25 h/km ²	42.3%	3.5%	20 520 €/an	1 351 €/m ²
Chassagne	76	16 km ²	5 h/km ²	53.9%	7.9%	NC	739 €/m ²

bien-dans-ma-ville.fr



Vous aimez votre ville ? Notez-la !

Et faites-nous part de vos remarques constructives



Avec

BIEN dans ma **VILLE** 