



Version web

# Ville de Besse

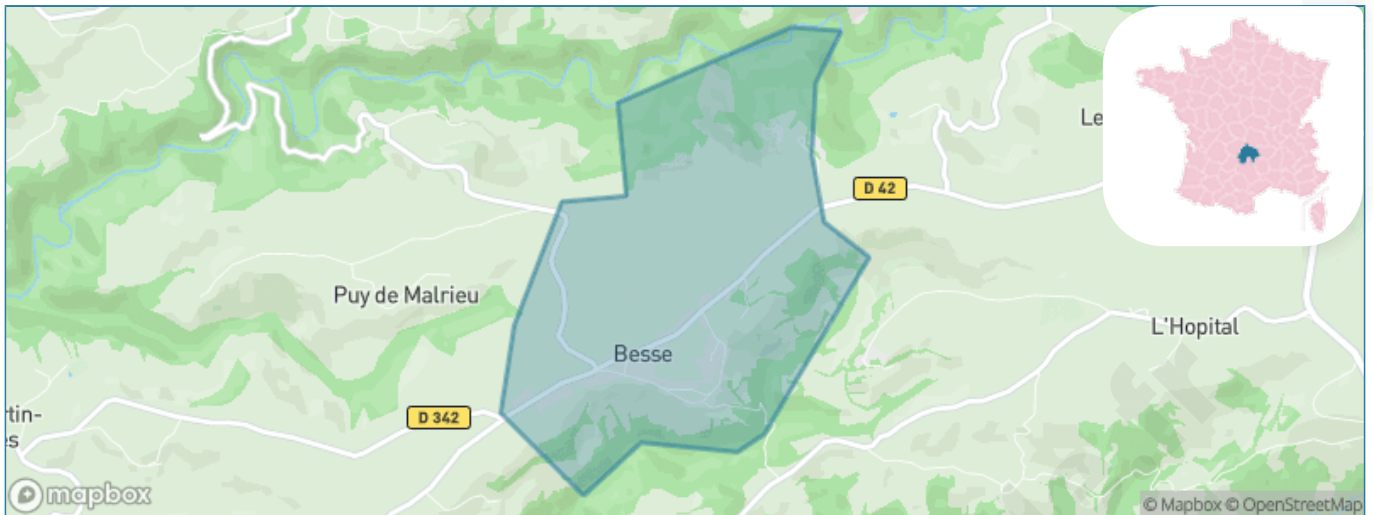
Présenté par

**BIEN** dans  
ma **VILLE** 

# Sommaire

Situation géographique .....	3
Statistiques sur la population .....	4
Evolution du nombre d'habitants .....	4
Tranche d'âge .....	5
0-14 ans .....	5
15-29 ans .....	5
30-44 ans .....	5
45-59 ans .....	5
60-74 ans .....	5
75-89 ans .....	5
90 ans et + .....	5
Activité professionnelle .....	5
Agriculteurs .....	5
Artisans, Commerçants .....	5
Cadres et sup. ....	5
Professions intermédiaires .....	5
Employé .....	5
Ouvrier .....	5
Retraité .....	5
Autres .....	5
Niveau de diplôme .....	6
Sans diplôme ou CEP .....	6
Brevet, BEPC, DNB .....	6
CAP-BEP ou équivalent .....	6
BAC ou équivalent .....	6
BAC+2 .....	6
BAC+3 ou +4 .....	6
BAC+5 ou plus .....	6
Composition des ménages .....	6
Couple sans enfant .....	6
Couple avec enfant(s) .....	6
Famille monoparentale .....	6
Colocation / Autre .....	6
Personnes seules .....	6
Profils électoraux .....	7
Premier tour .....	7
Sécurité .....	8
Evolution du nombre d'infractions .....	8
Pour comparer .....	9
Services à la population .....	10
Commerce .....	10
Éducation .....	10
Villes autour de Besse .....	11

# Situation géographique



## i Informations clés

- **Région** : Auvergne-Rhône-Alpes
- **Département** : Cantal
- **Code postal** : 15140
- **Superficie** : 3 km<sup>2</sup>



# Statistiques sur la population



Nombre d'habitants

**136**



Age moyen

**54 ans**



Pop active

**38.2%**



Taux chômage

**10.5%**



Pop densité

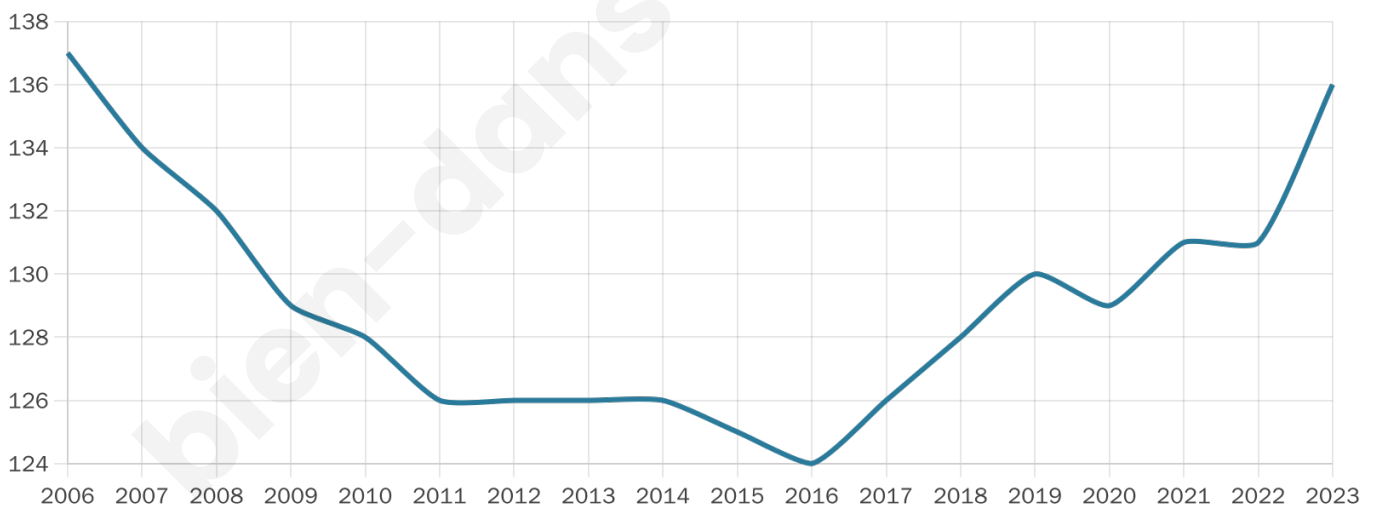
**45 h/km<sup>2</sup>**



Revenu moyen

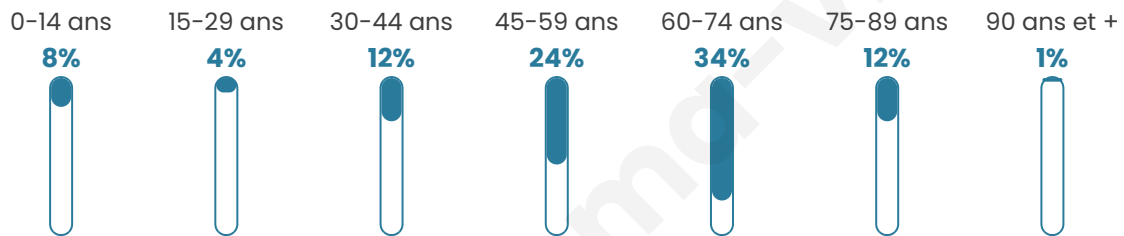
**19 860 €/an**

## Evolution du nombre d'habitants

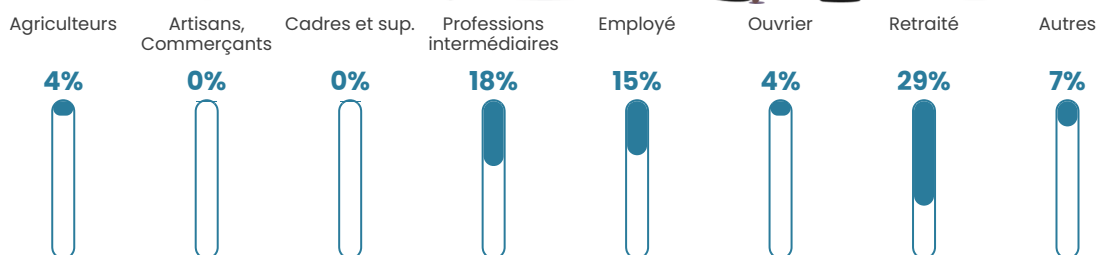


Sources : Institut national de la statistique et des études économiques (insee) selon Les dernières parutions officielles de 2024 portant sur les années 2020, 2021 et 2022.

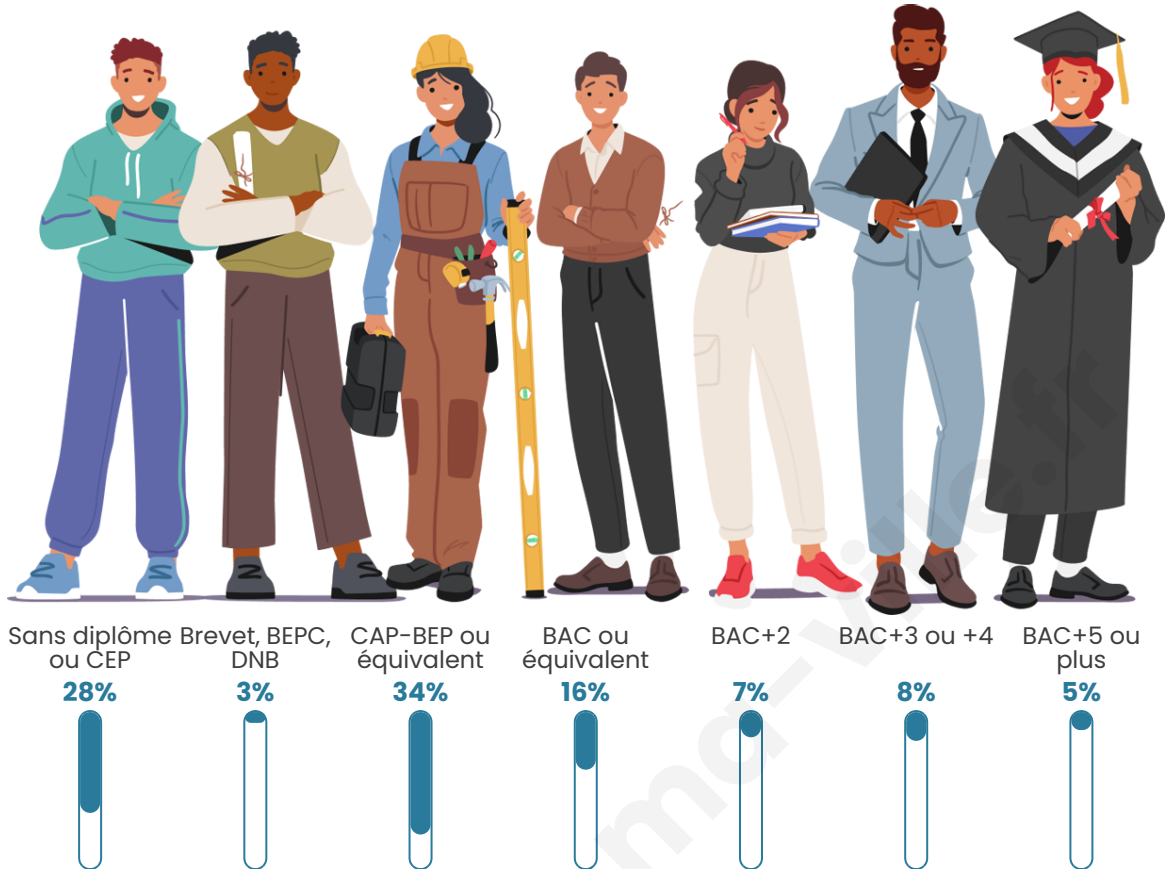
## Tranche d'âge




## Activité professionnelle



## Niveau de diplôme















## Composition des ménages





# Profils électoraux

## Premier tour

	Marine LE PEN	26.74 %
	Emmanuel MACRON	17.44 %
	Jean-Luc MÉLENCHON	15.12 %
	Yannick JADOT	9.30 %
	Jean LASSALLE	8.14 %
	Valérie PÉCRESSE	6.98 %
	Fabien ROUSSEL	5.81 %
	Anne HIDALGO	3.49 %
	Nicolas DUPONT-AIGNAN	3.49 %
	Éric ZEMMOUR	2.33 %
	Philippe POUTOU	1.16 %
	Nathalie ARTHAUD	0.00 %

## Second tour

	Emmanuel MACRON	48,75 %
	Marine LE PEN	51,25 %

### 118 inscrits

Participation : 71.19%

Votes blancs : 2.38%

Votes nuls : 2.38%

### 118 inscrits

Participation : 74.58%

Votes blancs : 1.14%

Votes nuls : 1.14%

# Sécurité



Agressions physiques / sexuelles

0



Cambriolages

0



Vols / dégradations

0



Stupéfiants

0

## Evolution du nombre d'infractions



## Pour comparer

(en proportion du nombre d'habitants)

Ville  Département  Région



Sources : Bases statistiques communale, départementale et régionale de la délinquance enregistrée par la police et la gendarmerie nationales selon les dernières parutions officielles de 2025 portant sur l'année 2024 ([data.gouv](https://data.gouv.fr)).

Agressions physiques / sexuelles : Violences sexuelles, coups et blessures volontaires intrafamiliaux, coups et blessures volontaires, autres coups, blessures volontaires et vols violents sans arme.

Cambriolages : Cambriolages de logements.

Vols : Vols avec armes, vols d'accessoires sur véhicules, vols dans les véhicules, vols de véhicules, vols sans violence contre des personnes, destructions, dégradations volontaires et escroqueries.

Stupéfiants : Trafic de stupéfiants dont (AFD) et usage de stupéfiants.

# Services à la population



## Commerce

Hypermarché	X <a href="#">Aurillac</a> 22km
Supermarché	X <a href="#">Saint-Bonnet-de-Salers</a> 10km
Superette	X <a href="#">Saint-Illide</a> 5km
Boulangerie	X <a href="#">Ally</a> 6km
Boucherie	X <a href="#">Saint-Illide</a> 5km
Restaurant	1
Garage	X <a href="#">Saint-Illide</a> 4km
Station-service	X <a href="#">Saint-Cernin</a> 9km
Banque	X <a href="#">Saint-Martin-Valmeroux</a> 6km
La poste	X <a href="#">Mauriac</a> 12km
Coiffeur	X <a href="#">Ally</a> 6km
Tabac	X <a href="#">Saint-Martin-Valmeroux</a> 6km
Bars / discothèque	1
Bibliothèque	X <a href="#">Mauriac</a> 13km
Cinéma	X <a href="#">Mauriac</a> 13km
Vétérinaire	X <a href="#">Saint-Martin-Valmeroux</a> 6km



## Santé

Pharmacie	X <a href="#">Saint-Martin-Valmeroux</a> 6km
Hôpital	X <a href="#">Mauriac</a> 13km
Laboratoire d'analyses médicales	X <a href="#">Mauriac</a> 13km
Etablissement pour handicapé	X <a href="#">Saint-Illide</a> 6km
EHPA	X <a href="#">Saint-Illide</a> 5km
Médecin	X <a href="#">Saint-Martin-Valmeroux</a> 6km
Dentiste	X <a href="#">Saint-Martin-Valmeroux</a> 6km
Chirurgien	X <a href="#">Aurillac</a> 22km
Dermatologue	X <a href="#">Aurillac</a> 21km
Anesthésiste	X <a href="#">Aurillac</a> 22km
Gastro-entérologue	X <a href="#">Aurillac</a> 22km
Gynécologue	X <a href="#">Aurillac</a> 23km
Cancérologue	X <a href="#">Aurillac</a> 22km
Neurologue	X <a href="#">Sainte-Fortunade</a> 48km
Ophtalmologue	X <a href="#">Aurillac</a> 20km
ORL	X <a href="#">Aurillac</a> 21km
Cardiologue	X <a href="#">Mauriac</a> 13km
Pédiatre	X <a href="#">Aurillac</a> 21km
Pneumologue	X <a href="#">Saint-Mamet-la-Salvetat</a> 27km
Psychologue	X <a href="#">Saint-Illide</a> 4km
Radiologue	X <a href="#">Aurillac</a> 21km
Rhumatologue	X <a href="#">Aurillac</a> 20km
Sage-femme	X <a href="#">Aurillac</a> 20km



## Éducation

Crèche	X <a href="#">Saint-Illide</a> 5km
Ecole maternelle Public	X <a href="#">Saint-Cirgues-de-Jordanne</a> 20km
Ecole maternelle Privé	X <a href="#">Molières</a> 48km
Ecole primaire Public	X <a href="#">Saint-Illide</a> 5km
Ecole primaire Privé	X <a href="#">Saint-Martin-Valmeroux</a> 6km
Collège Public	X <a href="#">Saint-Cernin</a> 7km
Collège Privé	X <a href="#">Mauriac</a> 13km
Lycée Public	X <a href="#">Mauriac</a> 13km
Lycée Privé	X <a href="#">Aurillac</a> 20km

Sources : Base Sirene des entreprises et de leurs établissements selon les dernières parutions officielles de 2025 portant sur l'année 2024 ([data.gouv](#)). Liste, localisation et tarifs des professionnels de santé selon les dernières parutions officielles de 2025 portant sur l'année 2024 ([opendatasoft](#)) et FINISS Extraction du Fichier des établissements selon les dernières parutions officielles de 2025 portant sur l'année 2024 ([data.gouv](#)). Adresse et géolocalisation des établissements d'enseignement du premier et second degrés selon les dernières parutions officielles de 2025 portant sur l'année 2024 ([data.education.gouv](#))

## Villes autour de Besse

Ville	Habitants	Superficie	Pop densité	Pop active	Taux chômage	Revenu moyen	Prix immobilier
Sainte-Eulalie	230	14 km <sup>2</sup>	16 h/km <sup>2</sup>	48.7%	3%	19 990 €/an	902 €/m <sup>2</sup>
Saint-Martin-Cantalès	157	19 km <sup>2</sup>	8 h/km <sup>2</sup>	45.9%	3.2%	19 420 €/an	1 071 €/m <sup>2</sup>
Saint-Illide (1 avis)	656	39 km <sup>2</sup>	17 h/km <sup>2</sup>	33.5%	0.9%	19 410 €/an	999 €/m <sup>2</sup>
Saint-Cirgues-de-Malbert	248	16 km <sup>2</sup>	16 h/km <sup>2</sup>	44.8%	2.4%	22 680 €/an	1 197 €/m <sup>2</sup>
Saint-Martin-Valmeroux	716	25 km <sup>2</sup>	29 h/km <sup>2</sup>	40.5%	2.5%	19 980 €/an	793 €/m <sup>2</sup>
Escorailles	82	2 km <sup>2</sup>	41 h/km <sup>2</sup>	32.9%	0%	NC	NC
Tournemire	116	9 km <sup>2</sup>	13 h/km <sup>2</sup>	44%	6%	21 330 €/an	362 €/m <sup>2</sup>
Drugeac	321	18 km <sup>2</sup>	18 h/km <sup>2</sup>	46.7%	1.9%	20 190 €/an	527 €/m <sup>2</sup>
Saint-Chamant	237	13 km <sup>2</sup>	18 h/km <sup>2</sup>	45.6%	3.8%	20 170 €/an	548 €/m <sup>2</sup>
Barriac-les-Bosquets	140	12 km <sup>2</sup>	12 h/km <sup>2</sup>	30.7%	5%	18 390 €/an	385 €/m <sup>2</sup>
Saint-Cernin (1 avis)	1 039	46 km <sup>2</sup>	23 h/km <sup>2</sup>	50%	1.9%	21 510 €/an	1 369 €/m <sup>2</sup>
Ally	594	23 km <sup>2</sup>	26 h/km <sup>2</sup>	37.9%	3.5%	20 980 €/an	846 €/m <sup>2</sup>
Girgols	70	12 km <sup>2</sup>	6 h/km <sup>2</sup>	38.6%	1.4%	NC	879 €/m <sup>2</sup>
Freix-Anglards	215	17 km <sup>2</sup>	13 h/km <sup>2</sup>	50.2%	3.7%	20 860 €/an	900 €/m <sup>2</sup>
Saint-Santin-Cantalès	279	34 km <sup>2</sup>	8 h/km <sup>2</sup>	44.1%	2.9%	18 610 €/an	1 092 €/m <sup>2</sup>

bien-dans-ma-ville.fr



# **Vous aimez votre ville ? Notez-la !**

Et faites-nous part de vos remarques constructives



Avec

**BIEN** dans ma **VILLE** 