



Version web

Ville de Bessay-sur-Allier

Présenté par

BIEN dans
ma **VILLE** 

Sommaire

Situation géographique	3
Statistiques sur la population	4
Evolution du nombre d'habitants	4
Tranche d'âge	5
0-14 ans	5
15-29 ans	5
30-44 ans	5
45-59 ans	5
60-74 ans	5
75-89 ans	5
90 ans et +	5
Activité professionnelle	5
Agriculteurs	5
Artisans, Commerçants	5
Cadres et sup.	5
Professions intermédiaires	5
Employé	5
Ouvrier	5
Retraité	5
Autres	5
Niveau de diplôme	6
Sans diplôme ou CEP	6
Brevet, BEPC, DNB	6
CAP-BEP ou équivalent	6
BAC ou équivalent	6
BAC+2	6
BAC+3 ou +4	6
BAC+5 ou plus	6
Composition des ménages	6
Couple sans enfant	6
Couple avec enfant(s)	6
Famille monoparentale	6
Colocation / Autre	6
Personnes seules	6
Profils électoraux	7
Premier tour	7
Sécurité	8
Evolution du nombre d'infractions	8
Pour comparer	9
Services à la population	10
Commerce	10
Éducation	10
Villes autour de Bessay-sur-Allier	12

Situation géographique



i Informations clés

- **Région** : Auvergne-Rhône-Alpes
- **Département** : Allier
- **Code postal** : 03340
- **Superficie** : 34 km²



Statistiques sur la population



Nombre d'habitants

1 382



Age moyen

43 ans



Pop active

46.4%



Taux chômage

5.1%



Pop densité

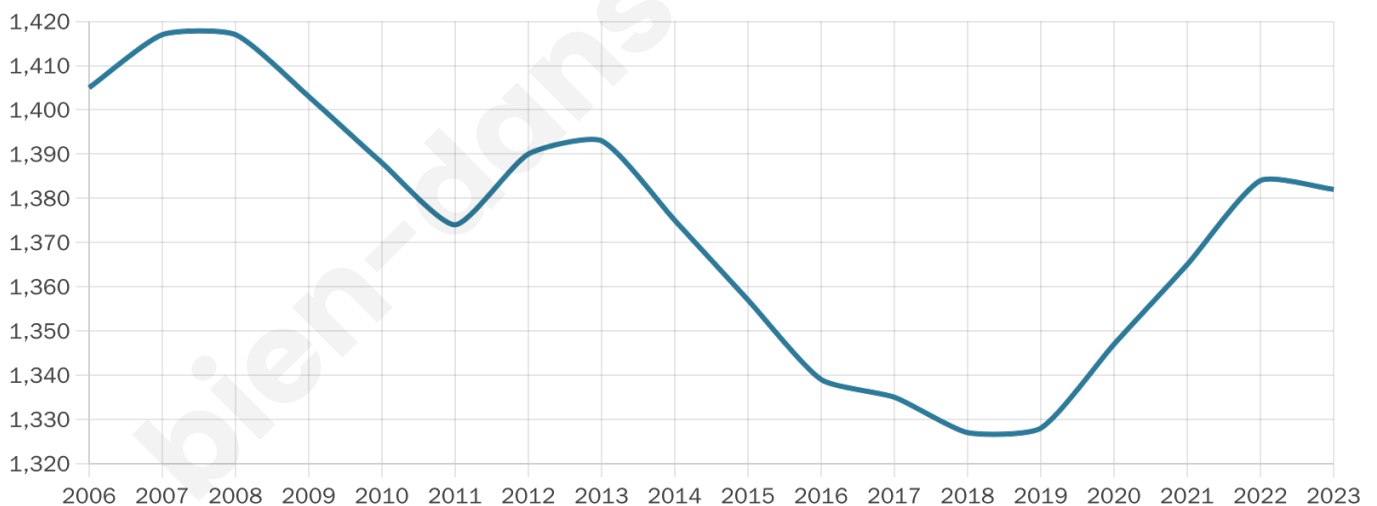
41 h/km²



Revenu moyen

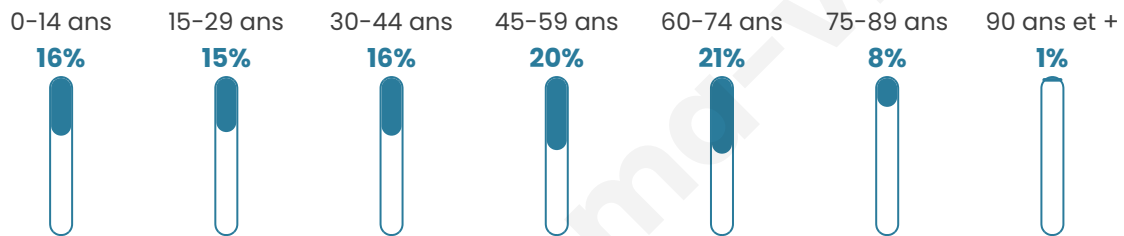
22 250 €/an

Evolution du nombre d'habitants

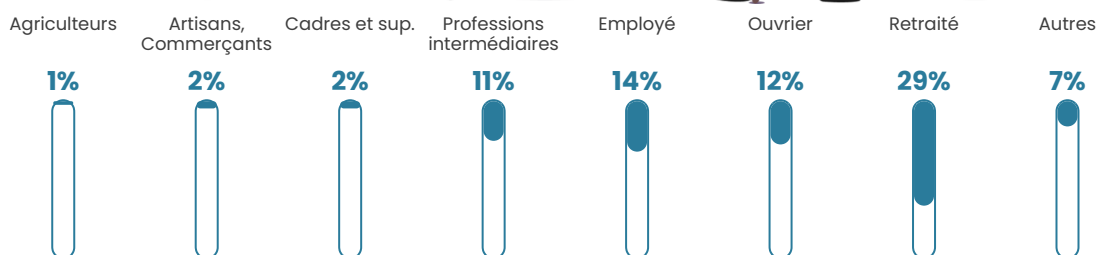


Sources : Institut national de la statistique et des études économiques (insee) selon Les dernières parutions officielles de 2024 portant sur les années 2020, 2021 et 2022.


Tranche d'âge




Activité professionnelle



Niveau de diplôme













Composition des ménages



Profils électoraux

Premier tour

	Marine LE PEN	32.71 %
	Emmanuel MACRON	26.59 %
	Jean-Luc MÉLENCHON	13.98 %
	Éric ZEMMOUR	6.62 %
	Valérie PÉCRESE	4.87 %
	Fabien ROUSSEL	4.37 %
	Jean LASSALLE	3.12 %
	Nicolas DUPONT-AIGNAN	2.75 %
	Yannick JADOT	2.37 %
	Anne HIDALGO	1.25 %
	Nathalie ARTHAUD	0.87 %
	Philippe POUTOU	0.50 %



1 030 inscrits

Participation : 80.29%

Votes blancs : 2.66%

Votes nuls : 0.48%

Second tour

	Emmanuel MACRON	46,16 %
	Marine LE PEN	53,84 %

1 032 inscrits

Participation : 79.17%

Votes blancs : 7.22%

Votes nuls : 3.43%

Sécurité



Agressions physiques / sexuelles

0



Cambriolages

0



Vols / dégradations

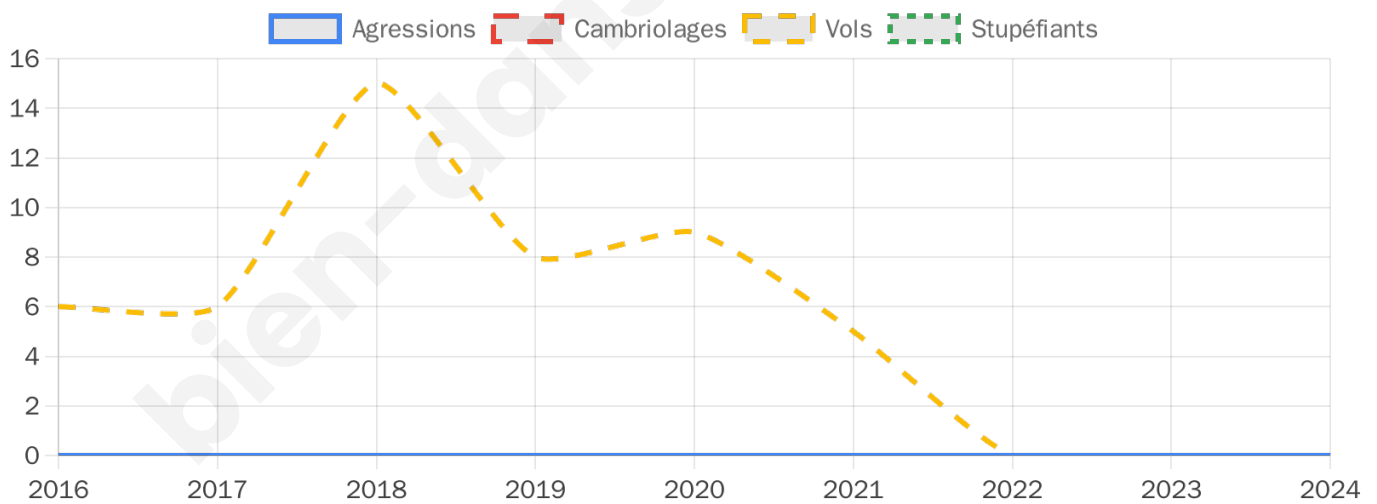
0



Stupéfiants

0

Evolution du nombre d'infractions



Pour comparer

(en proportion du nombre d'habitants)



Sources : Bases statistiques communale, départementale et régionale de la délinquance enregistrée par la police et la gendarmerie nationales selon les dernières parutions officielles de 2025 portant sur l'année 2024 ([data.gouv](https://data.gouv.fr)).

Agressions physiques / sexuelles : Violences sexuelles, coups et blessures volontaires intrafamiliaux, coups et blessures volontaires, autres coups, blessures volontaires et vols violents sans arme.

Cambriolages : Cambriolages de logements.

Vols : Vols avec armes, vols d'accessoires sur véhicules, vols dans les véhicules, vols de véhicules, vols sans violence contre des personnes, destructions, dégradations volontaires et escroqueries.

Stupéfiants : Trafic de stupéfiants dont (AFD) et usage de stupéfiants.

Services à la population



Commerce

Hypermarché	X <u>Moulins</u> 12km
Supermarché	X <u>Toulon-sur-Allier</u> 12km
Superette	2
Boulangerie	2
Boucherie	1
Restaurant	X <u>Châtel-de-Neuvre</u> 5km
Garage	2
Station-service	X <u>Varennes-sur-Allier</u> 13km
Banque	X <u>Neuilly-le-Réal</u> 6km
La poste	X <u>Monétay-sur-Allier</u> 8km
Coiffeur	2
Tabac	X <u>Moulins</u> 13km
Bars / discothèque	2
Bibliothèque	X <u>Varennes-sur-Allier</u> 14km
Cinéma	X <u>Moulins</u> 15km
Vétérinaire	1



Santé

Pharmacie	X <u>Neuilly-le-Réal</u> 6km
Hôpital	X <u>Moulins</u> 15km
Laboratoire d'analyses médicales	X <u>Moulins</u> 12km
Etablissement pour handicapé	X <u>Moulins</u> 13km
EHPA	X <u>Montoldre</u> 13km
Médecin	1
Dentiste	X <u>Yzeure</u> 13km
Chirurgien	X <u>Moulins</u> 12km
Dermatologue	X <u>Vichy</u> 34km
Anesthésiste	X <u>Moulins</u> 12km
Gastro-entérologue	X <u>Moulins</u> 12km
Gynécologue	X <u>Vichy</u> 32km
Cancérologue	X <u>Nevers</u> 65km
Neurologue	X <u>Vichy</u> 32km
Ophtalmologue	X <u>Moulins</u> 15km
ORL	X <u>Vichy</u> 34km
Cardiologue	X <u>Moulins</u> 12km
Pédiatre	X <u>Vichy</u> 32km
Pneumologue	X <u>Moulins</u> 12km
Psychologue	X <u>Moulins</u> 15km
Radiologue	X <u>Moulins</u> 12km
Rhumatologue	X <u>Moulins</u> 12km
Sage-femme	X <u>Yzeure</u> 13km



Éducation

Crèche	X <u>Neuilly-le-Réal</u> 6km
Ecole maternelle Public	X <u>Neuilly-le-Réal</u> 6km
Ecole maternelle Privé	X <u>Bourges</u> 103km
Ecole primaire Public	1
Ecole primaire Privé	X <u>Moulins</u> 15km
Collège Public	X <u>Moulins</u> 13km
Collège Privé	X <u>Moulins</u> 15km
Lycée Public	X <u>Varennes-sur-Allier</u> 14km
Lycée Privé	X <u>Moulins</u> 15km

Sources : Base Sirene des entreprises et de leurs établissements selon les dernières parutions officielles de 2025 portant sur l'année 2024 ([data.gouv](https://data.gouv.fr)). Liste, localisation et tarifs des professionnels de santé selon les dernières parutions officielles de 2025 portant sur l'année 2024 ([opendatasoft](https://opendatasoft.com)) et FINESS Extraction du Fichier des établissements selon les dernières parutions officielles de 2025 portant sur

l'année 2024 ([data.gouv](https://data.gouv.fr)). Adresse et géolocalisation des établissements d'enseignement du premier et second degrés selon les dernières parutions officielles de 2025 portant sur l'année 2024 ([data.education.gouv](https://data.education.gouv.fr))

bien-dans-ma-ville.fr

Villes autour de Bessay-sur-Allier

Ville	Habitants	Superficie	Pop densité	Pop active	Taux chômage	Revenu moyen	Prix immobilier
Neuilly-le-Réal (2 avis)	1 435	47 km ²	31 h/km ²	44.1%	3.3%	23 230 €/an	1 047 €/m ²
La Ferté-Hauterive (1 avis)	254	18 km ²	14 h/km ²	48.8%	5.1%	23 540 €/an	1 354 €/m ²
Châtel-de-Neuvre	563	19 km ²	30 h/km ²	43%	2%	21 250 €/an	555 €/m ²
Gouise	219	23 km ²	10 h/km ²	51.6%	6.8%	22 840 €/an	1 063 €/m ²
Chemilly	580	16 km ²	36 h/km ²	46%	3.3%	23 070 €/an	1 091 €/m ²
Monétay-sur-Allier	536	11 km ²	49 h/km ²	44.2%	4.5%	21 810 €/an	843 €/m ²
Saint-Gérand-de-Vaux	408	40 km ²	10 h/km ²	41.4%	4.9%	20 990 €/an	1 277 €/m ²
Besson (1 avis)	728	47 km ²	15 h/km ²	49%	2.9%	23 440 €/an	1 084 €/m ²
Contigny	573	17 km ²	34 h/km ²	46.6%	3.1%	22 670 €/an	1 005 €/m ²
Bresnay (1 avis)	386	23 km ²	17 h/km ²	48.7%	6.2%	21 990 €/an	1 312 €/m ²
Toulon-sur-Allier (1 avis)	1 166	38 km ²	31 h/km ²	42%	3.9%	24 180 €/an	1 414 €/m ²
Saint-Loup	575	17 km ²	34 h/km ²	43.5%	3.8%	21 770 €/an	1 218 €/m ²
Bressolles (3 avis)	1 143	23 km ²	50 h/km ²	44%	2.5%	26 380 €/an	1 546 €/m ²
Meillard	303	25 km ²	12 h/km ²	49.8%	3%	21 650 €/an	1 182 €/m ²
Mercy (1 avis)	244	28 km ²	9 h/km ²	45.1%	4.1%	21 340 €/an	1 227 €/m ²

bien-dans-ma-ville.fr



Vous aimez votre ville ? Notez-la !

Et faites-nous part de vos remarques constructives



Avec

BIEN dans ma **VILLE** 