



Version web

# Ville de Bésignan

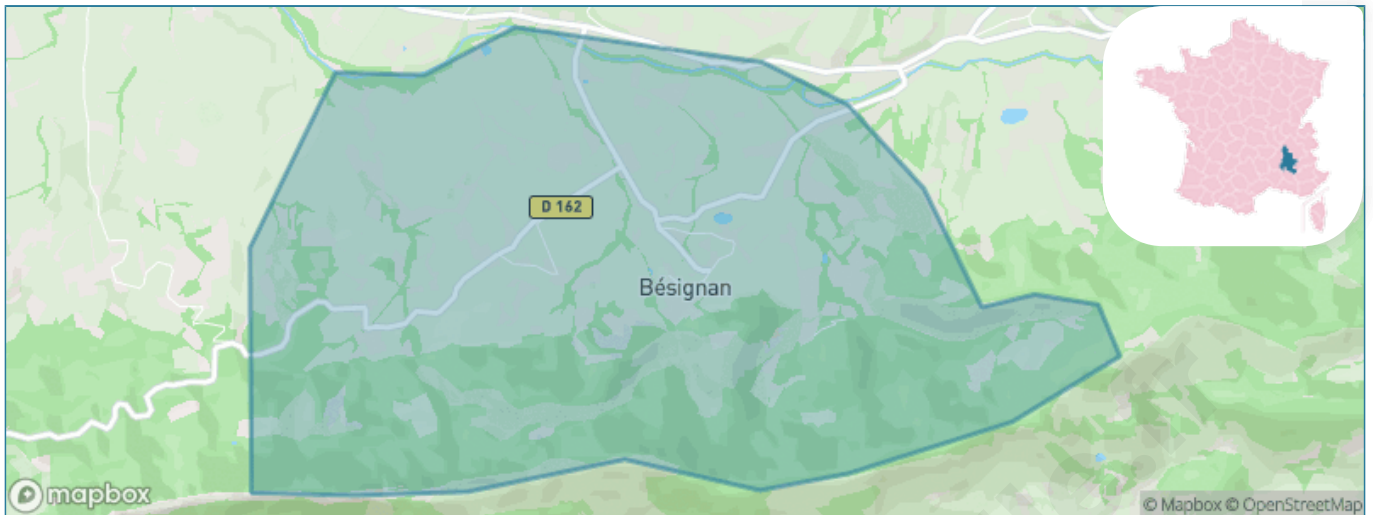
Présenté par

**BIEN** dans  
ma **VILLE** 

# Sommaire

Situation géographique .....	3
Statistiques sur la population .....	4
Evolution du nombre d'habitants .....	4
Tranche d'âge .....	5
0-14 ans .....	5
15-29 ans .....	5
30-44 ans .....	5
45-59 ans .....	5
60-74 ans .....	5
75-89 ans .....	5
90 ans et + .....	5
Activité professionnelle .....	5
Agriculteurs .....	5
Artisans, Commerçants .....	5
Cadres et sup. ....	5
Professions intermédiaires .....	5
Employé .....	5
Ouvrier .....	5
Retraité .....	5
Autres .....	5
Niveau de diplôme .....	6
Sans diplôme ou CEP .....	6
Brevet, BEPC, DNB .....	6
CAP-BEP ou équivalent .....	6
BAC ou équivalent .....	6
BAC+2 .....	6
BAC+3 ou +4 .....	6
BAC+5 ou plus .....	6
Composition des ménages .....	6
Couple sans enfant .....	6
Couple avec enfant(s) .....	6
Famille monoparentale .....	6
Colocation / Autre .....	6
Personnes seules .....	6
Profils électoraux .....	7
Premier tour .....	7
Sécurité .....	9
Evolution du nombre d'infractions .....	9
Pour comparer .....	10
Services à la population .....	11
Commerce .....	11
Éducation .....	11
Villes autour de Bésignan .....	12

# Situation géographique



## i Informations clés

- **Région** : Auvergne-Rhône-Alpes
- **Département** : Drôme
- **Code postal** : 26110
- **Superficie** : 8 km<sup>2</sup>



LE DÉPARTEMENT

# Statistiques sur la population



Nombre d'habitants

**76**



Age moyen

**45 ans**



Pop active

**47.4%**



Taux chômage

**11.4%**



Pop densité

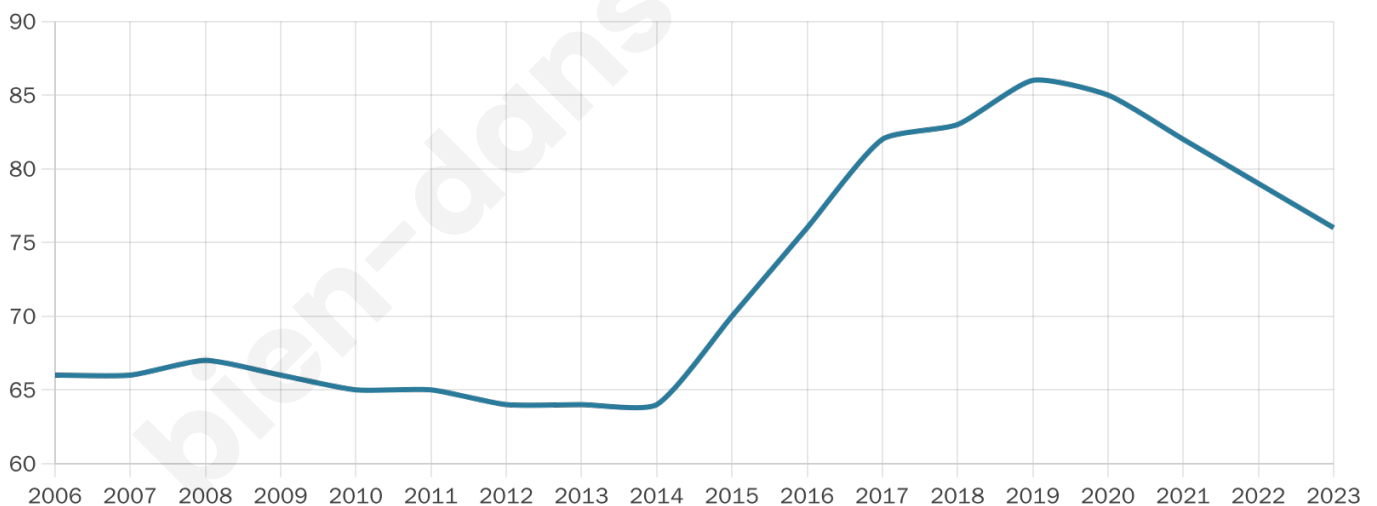
**10 h/km<sup>2</sup>**



Revenu moyen

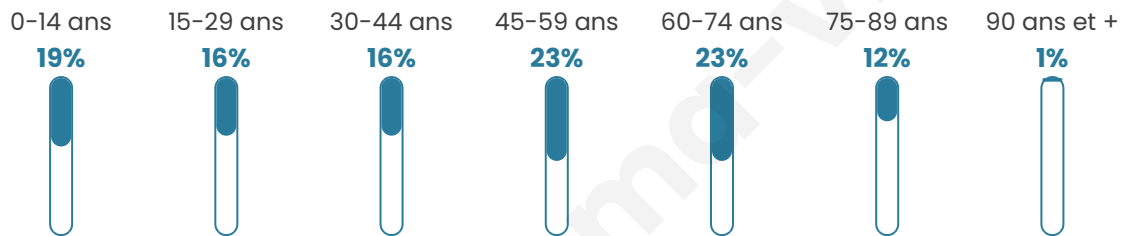
**NC**

## Evolution du nombre d'habitants

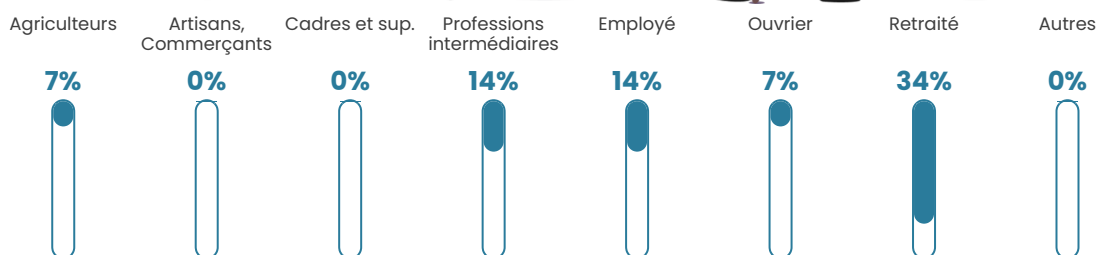


Sources : Institut national de la statistique et des études économiques (insee) selon Les dernières parutions officielles de 2024 portant sur les années 2020, 2021 et 2022.


## Tranche d'âge



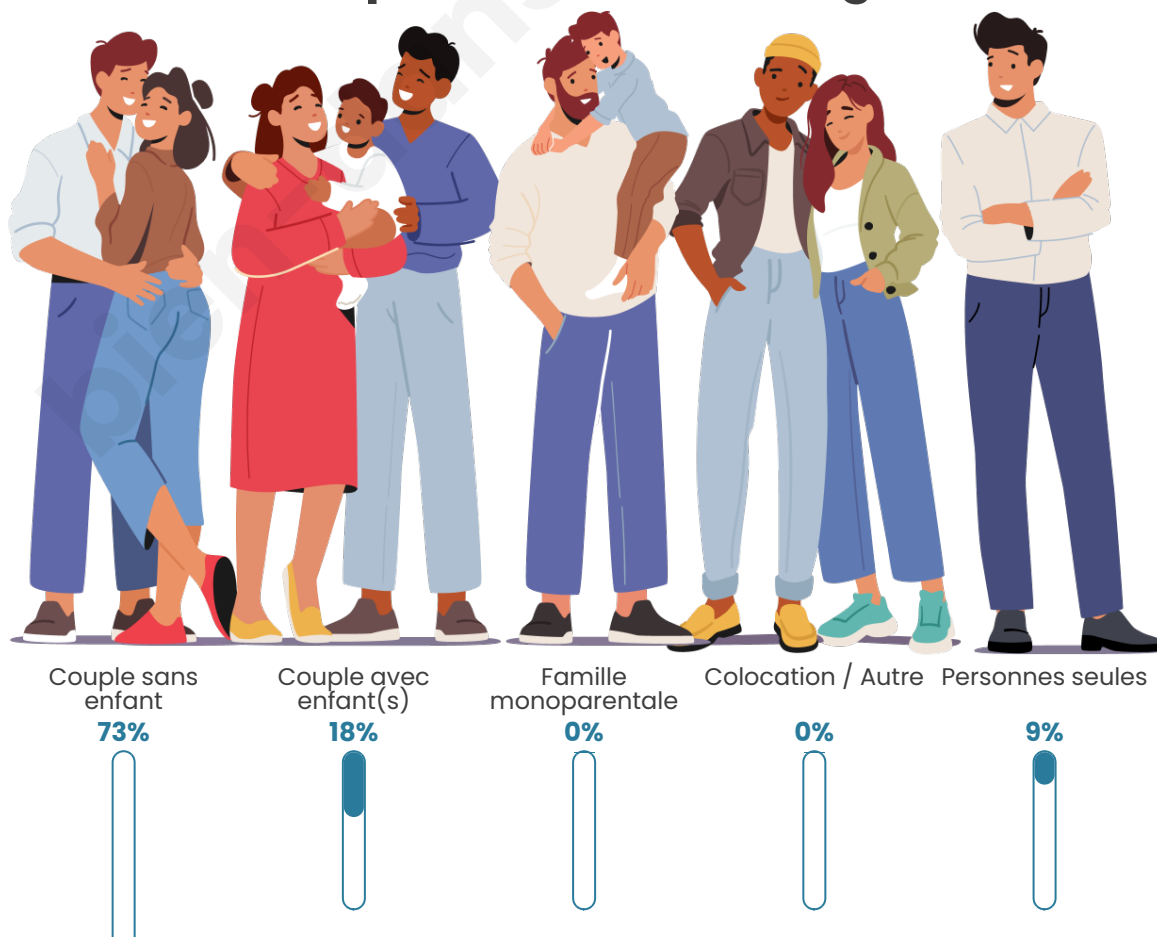
## Activité professionnelle



## Niveau de diplôme



## Composition des ménages





## Profils électoraux

### Premier tour



Jean-Luc  
MÉLENCHON 28.00 %



Marine LE PEN 24.00 %



Emmanuel  
MACRON 12.00 %



Jean LASSALLE 12.00 %



Valérie PÉCRESSE 10.00 %



Yannick JADOT 4.00 %



Philippe POUTOU 4.00 %



Éric ZEMMOUR 2.00 %



Anne HIDALGO 2.00 %



Nicolas DUPONT-  
AIGNAN 2.00 %



Nathalie ARTHAUD 0.00 %



Fabien ROUSSEL 0.00 %

**65 inscrits**

Participation : 76.92%

Votes blancs : 0.00%

Votes nuls : 0.00%

**Second tour**



Emmanuel  
MACRON

53,49 %



Marine LE PEN

46,51 %

**65 inscrits**

Participation : 80%

Votes blancs : 13.46%

Votes nuls : 3.85%

bien-dans-ma-ville.fr

# Sécurité



Agressions physiques / sexuelles

0



Cambriolages

0



Vols / dégradations

0



Stupéfiants

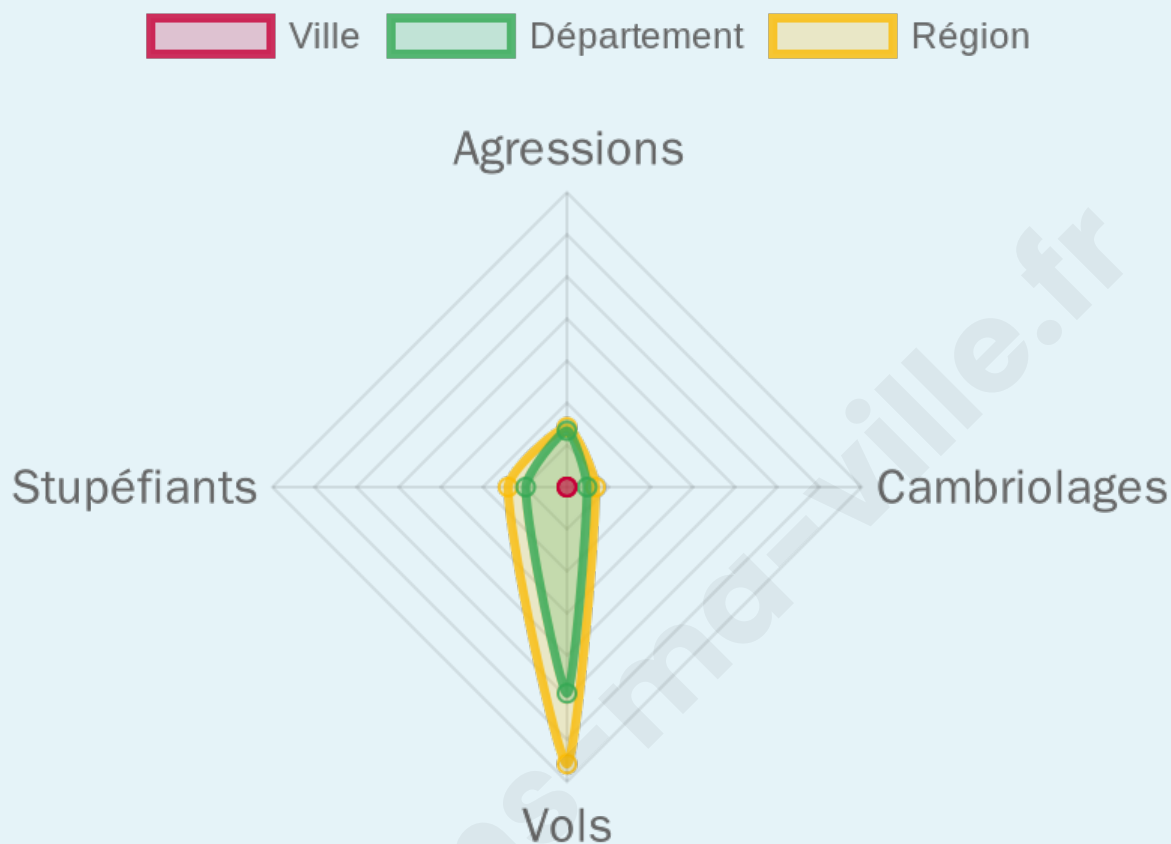
0

## Evolution du nombre d'infractions



## Pour comparer

(en proportion du nombre d'habitants)



Sources : Bases statistiques communale, départementale et régionale de la délinquance enregistrée par la police et la gendarmerie nationales selon les dernières parutions officielles de 2025 portant sur l'année 2024 ([data.gouv](https://data.gouv.fr)).

Agressions physiques / sexuelles : Violences sexuelles, coups et blessures volontaires intrafamiliaux, coups et blessures volontaires, autres coups, blessures volontaires et vols violents sans arme.

Cambriolages : Cambriolages de logements.

Vols : Vols avec armes, vols d'accessoires sur véhicules, vols dans les véhicules, vols de véhicules, vols sans violence contre des personnes, destructions, dégradations volontaires et escroqueries.

Stupéfiants : Trafic de stupéfiants dont (AFD) et usage de stupéfiants.

# Services à la population



## Commerce

Hypermarché	X <a href="#">Saint-Romain-en-Viennois</a> 19km
Supermarché	X <a href="#">Buis-les-Baronnies</a> 6km
Superette	X <a href="#">Sainte-Jalle</a> 5km
Boulangerie	X <a href="#">Sainte-Jalle</a> 5km
Boucherie	X <a href="#">Buis-les-Baronnies</a> 7km
Restaurant	X <a href="#">Vercoiran</a> 2km
Garage	X <a href="#">Saint-Sauveur-Gouvernet</a> 3km
Station-service	X <a href="#">Buis-les-Baronnies</a> 8km
Banque	X <a href="#">Buis-les-Baronnies</a> 6km
La poste	X <a href="#">Mirabel-aux-Baronnies</a> 19km
Coiffeur	X <a href="#">Sainte-Jalle</a> 5km
Tabac	X <a href="#">Rémuzat</a> 11km
Bars / discothèque	X <a href="#">Vercoiran</a> 2km
Bibliothèque	X <a href="#">Brantes</a> 13km
Cinéma	X <a href="#">Nyons</a> 16km
Vétérinaire	X <a href="#">Buis-les-Baronnies</a> 8km



## Santé

Pharmacie	X <a href="#">Sainte-Jalle</a> 5km
Hôpital	X <a href="#">Vaison-la-Romaine</a> 22km
Laboratoire d'analyses médicales	X <a href="#">Nyons</a> 16km
Etablissement pour handicapé	X <a href="#">Buis-les-Baronnies</a> 7km
EHPA	X <a href="#">Buis-les-Baronnies</a> 6km
Médecin	X <a href="#">Buis-les-Baronnies</a> 7km
Dentiste	X <a href="#">Buis-les-Baronnies</a> 8km
Chirurgien	X <a href="#">Tulette</a> 32km
Dermatologue	X <a href="#">Carpentras</a> 37km
Anesthésiste	X <a href="#">Carpentras</a> 36km
Gastro-entérologue	X <a href="#">Carpentras</a> 39km
Gynécologue	X <a href="#">Nyons</a> 16km
Cancérologue	X <a href="#">Manosque</a> 65km
Neurologue	X <a href="#">Carpentras</a> 37km
Ophthalmologue	X <a href="#">Vaison-la-Romaine</a> 22km
ORL	X <a href="#">Vaison-la-Romaine</a> 22km
Cardiologue	X <a href="#">Vaison-la-Romaine</a> 23km
Pédiatre	X <a href="#">Nyons</a> 17km
Pneumologue	X <a href="#">Orange</a> 46km
Psychologue	X <a href="#">Nyons</a> 17km
Radiologue	X <a href="#">Carpentras</a> 37km
Rhumatologue	X <a href="#">Carpentras</a> 37km
Sage-femme	X <a href="#">Buis-les-Baronnies</a> 7km



## Éducation

Crèche	X <a href="#">Le Pont-de-Beauvoisin</a> 8km
Ecole maternelle Public	X <a href="#">Buis-les-Baronnies</a> 6km
Ecole maternelle Privé	X <a href="#">Vaison-la-Romaine</a> 21km
Ecole primaire Public	X <a href="#">Saint-Sauveur-Gouvernet</a> 3km
Ecole primaire Privé	X <a href="#">Nyons</a> 16km
Collège Public	X <a href="#">Buis-les-Baronnies</a> 6km
Collège Privé	X <a href="#">Le Barroux</a> 27km
Lycée Public	X <a href="#">Nyons</a> 16km
Lycée Privé	X <a href="#">Vaison-la-Romaine</a> 23km

Sources : Base Sirene des entreprises et de leurs établissements selon les dernières parutions officielles de 2025 portant sur l'année 2024 ([data.gouv](#)). Liste, localisation et tarifs des professionnels de santé selon les dernières parutions officielles de 2025 portant sur l'année 2024 ([opendatasoft](#)) et FINISS Extraction du Fichier des établissements selon les dernières parutions officielles de 2025 portant sur l'année 2024 ([data.gouv](#)). Adresse et géolocalisation des établissements d'enseignement du premier et second degrés selon les dernières parutions officielles de 2025 portant sur l'année 2024 ([data.education.gouv](#))

## Villes autour de Bésignan

Ville	Habitants	Superficie	Pop densité	Pop active	Taux chômage	Revenu moyen	Prix immobilier
Vercoiran	130	20 km <sup>2</sup>	7 h/km <sup>2</sup>	44.6%	7.7%	20 000 €/an	NC
Saint-Sauveur-Gouvernet	188	19 km <sup>2</sup>	10 h/km <sup>2</sup>	41.5%	4.3%	17 800 €/an	2 206 €/m <sup>2</sup>
Bellecombe-Tarendol	77	13 km <sup>2</sup>	6 h/km <sup>2</sup>	48.1%	5.2%	NC	NC
La Roche-sur-le-Buis	281	27 km <sup>2</sup>	10 h/km <sup>2</sup>	43.8%	4.3%	20 650 €/an	2 107 €/m <sup>2</sup>
Sainte-Jalle (1 avis)	330	18 km <sup>2</sup>	18 h/km <sup>2</sup>	43.3%	4.2%	17 860 €/an	1 813 €/m <sup>2</sup>
Sainte-Euphémie-sur-Ouvèze	71	11 km <sup>2</sup>	6 h/km <sup>2</sup>	50.7%	5.6%	NC	1 094 €/m <sup>2</sup>
Le Poët-Sigillat	114	15 km <sup>2</sup>	8 h/km <sup>2</sup>	47.4%	7.9%	17 400 €/an	1 896 €/m <sup>2</sup>
Rochebrune (1 avis)	49	16 km <sup>2</sup>	3 h/km <sup>2</sup>	40.8%	2%	NC	NC
Saint-Auban-sur-l'Ouvèze (1 avis)	195	16 km <sup>2</sup>	12 h/km <sup>2</sup>	43.6%	5.6%	19 220 €/an	2 500 €/m <sup>2</sup>
Arpavon	73	13 km <sup>2</sup>	6 h/km <sup>2</sup>	58.9%	5.5%	NC	NC
Buis-les-Baronnies (2 avis)	2 218	33 km <sup>2</sup>	67 h/km <sup>2</sup>	39.5%	5.9%	21 500 €/an	2 402 €/m <sup>2</sup>
Lemps	40	16 km <sup>2</sup>	3 h/km <sup>2</sup>	32.5%	0%	NC	NC
Pelonne	23	2 km <sup>2</sup>	12 h/km <sup>2</sup>	39.1%	8.7%	NC	NC
Le Poët-en-Percip	25	6 km <sup>2</sup>	4 h/km <sup>2</sup>	32%	0%	NC	NC
La Rochette-du-Buis	56	10 km <sup>2</sup>	6 h/km <sup>2</sup>	37.5%	5.4%	NC	NC

bien-dans-ma-ville.fr



# **Vous aimez votre ville ? Notez-la !**

Et faites-nous part de vos remarques constructives



Avec

**BIEN** dans ma **VILLE** 