



Version web

Ville de Berzème

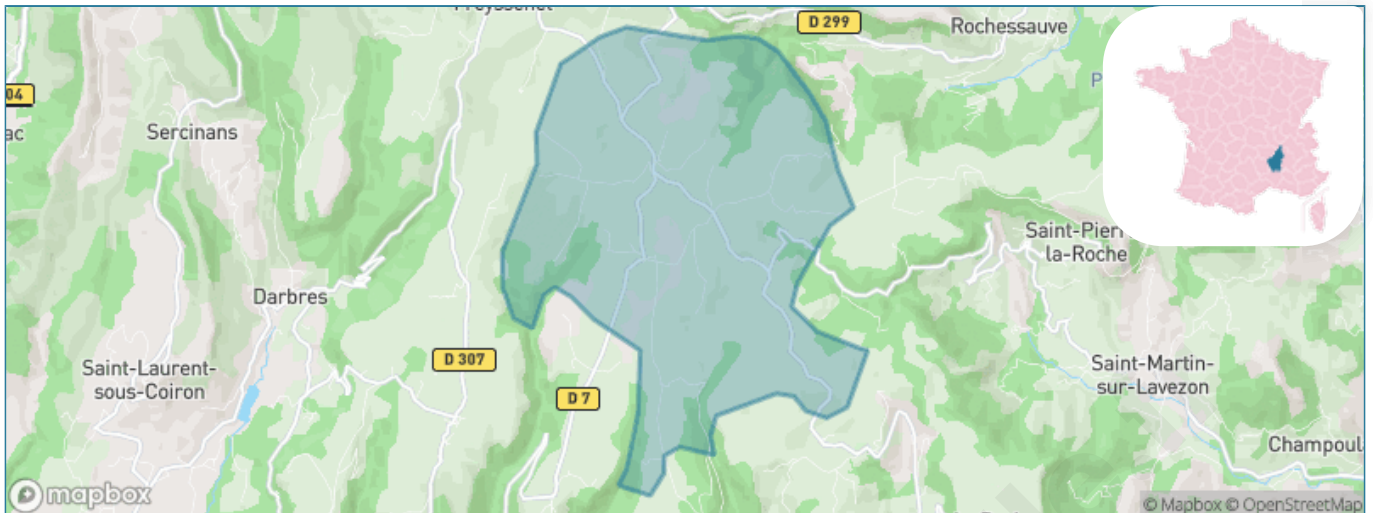
Présenté par

BIEN dans
ma **VILLE** 

Sommaire

Situation géographique	3
Statistiques sur la population	4
Evolution du nombre d'habitants	4
Tranche d'âge	5
0-14 ans	5
15-29 ans	5
30-44 ans	5
45-59 ans	5
60-74 ans	5
75-89 ans	5
90 ans et +	5
Activité professionnelle	5
Agriculteurs	5
Artisans, Commerçants	5
Cadres et sup.	5
Professions intermédiaires	5
Employé	5
Ouvrier	5
Retraité	5
Autres	5
Niveau de diplôme	6
Sans diplôme ou CEP	6
Brevet, BEPC, DNB	6
CAP-BEP ou équivalent	6
BAC ou équivalent	6
BAC+2	6
BAC+3 ou +4	6
BAC+5 ou plus	6
Composition des ménages	6
Couple sans enfant	6
Couple avec enfant(s)	6
Famille monoparentale	6
Colocation / Autre	6
Personnes seules	6
Profils électoraux	7
Premier tour	7
Sécurité	8
Evolution du nombre d'infractions	8
Pour comparer	9
Services à la population	10
Commerce	10
Éducation	10
Villes autour de Berzème	11

Situation géographique



i Informations clés

- **Région** : Auvergne-Rhône-Alpes
- **Département** : Ardèche
- **Code postal** : 07580
- **Superficie** : 18 km²



Statistiques sur la population



Nombre d'habitants

159



Age moyen

42 ans



Pop active

51.6%



Taux chômage

6.9%



Pop densité

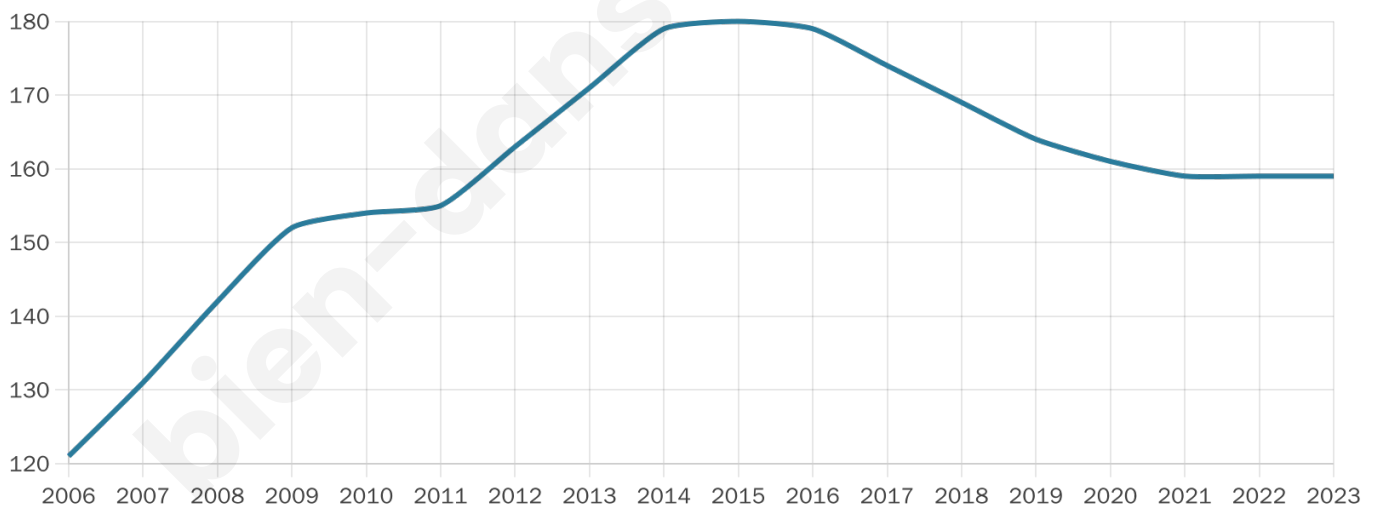
9 h/km²



Revenu moyen

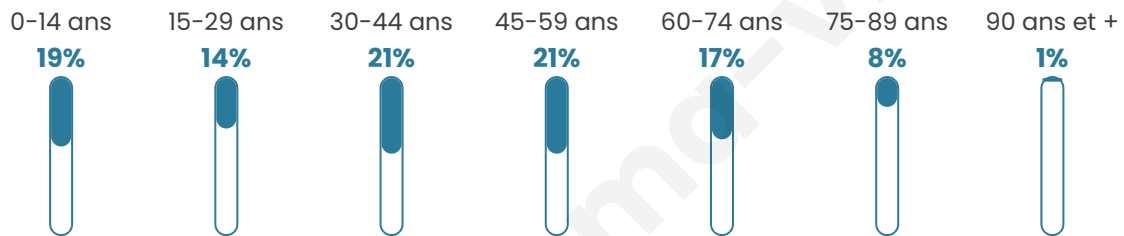
20 220 €/an

Evolution du nombre d'habitants

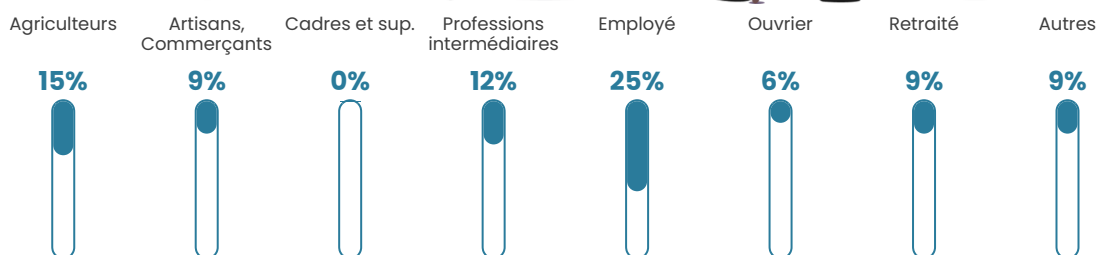


Sources : Institut national de la statistique et des études économiques (insee) selon Les dernières parutions officielles de 2024 portant sur les années 2020, 2021 et 2022.


Tranche d'âge




Activité professionnelle



Niveau de diplôme















Composition des ménages



Profils électoraux



Premier tour

	Emmanuel MACRON	31.48 %
	Jean-Luc MÉLENCHON	20.37 %
	Marine LE PEN	15.74 %
	Jean LASSALLE	10.19 %
	Fabien ROUSSEL	6.48 %
	Valérie PÉCRESSÉ	5.56 %
	Anne HIDALGO	3.70 %
	Nathalie ARTHAUD	1.85 %
	Yannick JADOT	1.85 %
	Nicolas DUPONT- AIGNAN	1.85 %
	Philippe POUTOU	0.93 %
	Éric ZEMMOUR	0.00 %

129 inscrits

Participation : 89.15%
Votes blancs : 3.48%
Votes nuls : 2.61%

Second tour

	Emmanuel MACRON	69,57 %
	Marine LE PEN	30,43 %

129 inscrits

Participation : 86.05%
Votes blancs : 12.61%
Votes nuls : 4.5%

Sécurité



Agressions physiques / sexuelles

0



Cambriolages

0



Vols / dégradations

0



Stupéfiants

0

Evolution du nombre d'infractions



Pour comparer

(en proportion du nombre d'habitants)

■ Ville ■ Département ■ Région



Sources : Bases statistiques communale, départementale et régionale de la délinquance enregistrée par la police et la gendarmerie nationales selon les dernières parutions officielles de 2025 portant sur l'année 2024 ([data.gouv](https://data.gouv.fr)).

Agressions physiques / sexuelles : Violences sexuelles, coups et blessures volontaires intrafamiliaux, coups et blessures volontaires, autres coups, blessures volontaires et vols violents sans arme.

Cambriolages : Cambriolages de logements.

Vols : Vols avec armes, vols d'accessoires sur véhicules, vols dans les véhicules, vols de véhicules, vols sans violence contre des personnes, destructions, dégradations volontaires et escroqueries.

Stupéfiants : Trafic de stupéfiants dont (AFD) et usage de stupéfiants.

Services à la population



Commerce

Hypermarché	X Alissas 9km
Supermarché	X Alba-la-Romaine 9km
Superette	X Saint-Jean-le-Centenier 6km
Boulangerie	X Saint-Martin-sur-Lavezon 5km
Boucherie	X Mirabel 7km
Restaurant	1
Garage	X Saint-Jean-le-Centenier 6km
Station-service	X Alissas 10km
Banque	X Vitrolles 9km
La poste	X Saint-Martin-sur-Lavezon 5km
Coiffeur	X Rochessauve 6km
Tabac	X Saint-Jean-le-Centenier 7km
Bars / discothèque	X Rochessauve 6km
Bibliothèque	X Privas 11km
Cinéma	X Lussas 9km
Vétérinaire	X Villeneuve-de-Berg 9km



Santé

Pharmacie	X Villeneuve-de-Berg 9km
Hôpital	X Privas 11km
Laboratoire d'analyses médicales	X Privas 10km
Etablissement pour handicapé	X Villeneuve-de-Berg 11km
EHPA	X Alba-la-Romaine 9km
Médecin	X Alba-la-Romaine 9km
Dentiste	X Privas 10km
Chirurgien	X Privas 11km
Dermatologue	X Privas 11km
Anesthésiste	X Aubenas 16km
Gastro-entérologue	X Montélimar 14km
Gynécologue	X Aubenas 16km
Cancérologue	X Valence 40km
Neurologue	X Montélimar 15km
Ophtalmologue	X Privas 10km
ORL	X Montélimar 14km
Cardiologue	X Montélimar 14km
Pédiatre	X Saint-Didier-sous-Aubenas 14km
Pneumologue	X Montélimar 15km
Psychologue	X Chomérac 10km
Radiologue	X Montélimar 15km
Rhumatologue	X Montélimar 14km
Sage-femme	X Chomérac 10km



Éducation

Crèche	X Alba-la-Romaine 9km
Ecole maternelle Public	X Alba-la-Romaine 9km
Ecole maternelle Privé	X Vaison-la-Romaine 59km
Ecole primaire Public	1
Ecole primaire Privé	X Chomérac 10km
Collège Public	X Privas 11km
Collège Privé	X Privas 11km
Lycée Public	X Chomérac 10km
Lycée Privé	X Privas 11km

Sources : Base Sirene des entreprises et de leurs établissements selon les dernières parutions officielles de 2025 portant sur l'année 2024 ([data.gouv](#)). Liste, localisation et tarifs des professionnels de santé selon les dernières parutions officielles de 2025 portant sur l'année 2024 ([opendatasoft](#)) et FINISS Extraction du Fichier des établissements selon les dernières parutions officielles de 2025 portant sur l'année 2024 ([data.gouv](#)). Adresse et géolocalisation des établissements d'enseignement du premier et second degrés selon les dernières parutions officielles de 2025 portant sur l'année 2024 ([data.education.gouv](#))

Villes autour de Berzème

Ville	Habitants	Superficie	Pop densité	Pop active	Taux chômage	Revenu moyen	Prix immobilier
Saint-Pierre-la-Roche	67	9 km ²	7 h/km ²	46.3%	3%	NC	1 836 €/m ²
Saint-Gineis-en-Coiron	125	13 km ²	10 h/km ²	38.4%	4.8%	20 880 €/an	2 105 €/m ²
Sceautres	143	14 km ²	10 h/km ²	45.5%	2.8%	19 320 €/an	1 935 €/m ²
Darbres	272	16 km ²	17 h/km ²	47.1%	7.4%	19 770 €/an	6 625 €/m ²
Saint-Martin-sur-Lavezon	422	23 km ²	18 h/km ²	53.6%	5.2%	23 720 €/an	2 434 €/m ²
Saint-Pons	308	16 km ²	19 h/km ²	47.4%	5.2%	22 540 €/an	1 813 €/m ²
Freyssenet	48	9 km ²	5 h/km ²	50%	6.3%	NC	2 596 €/m ²
Rochessaube	495	17 km ²	29 h/km ²	48.5%	4.2%	21 550 €/an	543 €/m ²
Aubignas	476	15 km ²	32 h/km ²	48.5%	5%	22 610 €/an	1 425 €/m ²
Saint-Jean-le-Centenier (1 avis)	871	15 km ²	58 h/km ²	48.9%	6.1%	20 640 €/an	1 416 €/m ²
Mirabel (1 avis)	769	19 km ²	40 h/km ²	47.6%	6.6%	23 280 €/an	1 753 €/m ²
Saint-Bauzile	311	7 km ²	44 h/km ²	52.1%	4.5%	24 660 €/an	1 946 €/m ²
Saint-Laurent-sous-Coiron	122	15 km ²	8 h/km ²	44.3%	5.7%	18 740 €/an	1 821 €/m ²
Lussas (1 avis)	1 145	16 km ²	72 h/km ²	50.8%	5.2%	23 940 €/an	1 953 €/m ²
Alba-la-Romaine (2 avis)	1 533	30 km ²	51 h/km ²	47.6%	4%	22 860 €/an	1 906 €/m ²

bien-dans-ma-ville.fr



Vous aimez votre ville ? Notez-la !

Et faites-nous part de vos remarques constructives



Avec

BIEN dans ma **VILLE** 