



Version web

Ville de Bertholène

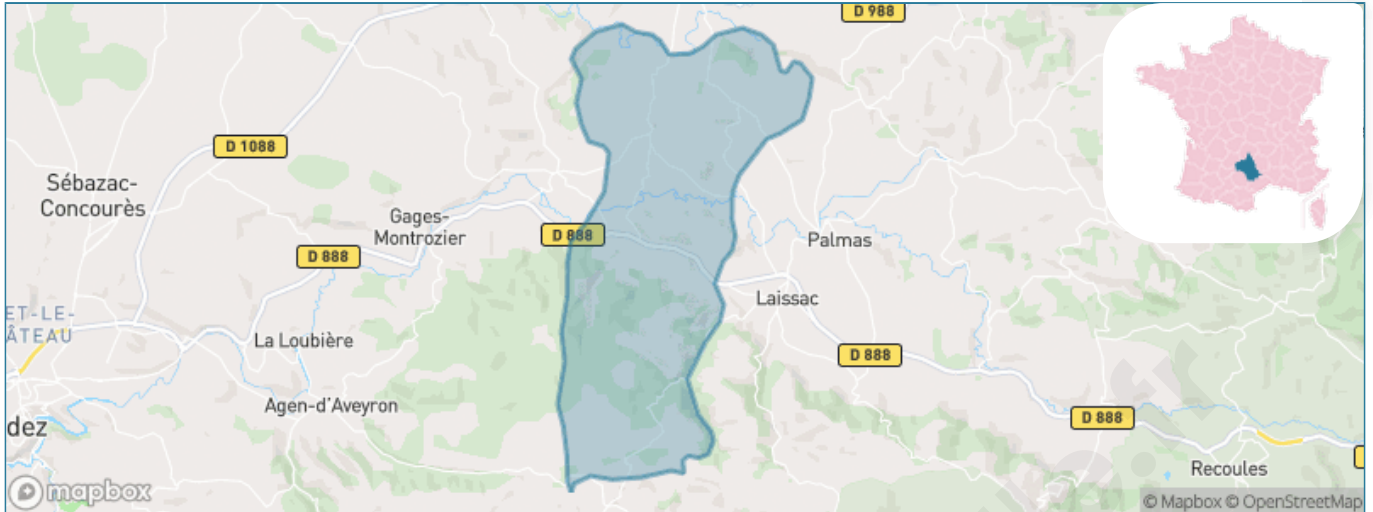
Présenté par

BIEN dans
ma **VILLE** 

Sommaire

Situation géographique	3
Statistiques sur la population	4
Evolution du nombre d'habitants	4
Tranche d'âge	5
0-14 ans	5
15-29 ans	5
30-44 ans	5
45-59 ans	5
60-74 ans	5
75-89 ans	5
90 ans et +	5
Activité professionnelle	5
Agriculteurs	5
Artisans, Commerçants	5
Cadres et sup.	5
Professions intermédiaires	5
Employé	5
Ouvrier	5
Retraité	5
Autres	5
Niveau de diplôme	6
Sans diplôme ou CEP	6
Brevet, BEPC, DNB	6
CAP-BEP ou équivalent	6
BAC ou équivalent	6
BAC+2	6
BAC+3 ou +4	6
BAC+5 ou plus	6
Composition des ménages	6
Couple sans enfant	6
Couple avec enfant(s)	6
Famille monoparentale	6
Colocation / Autre	6
Personnes seules	6
Profils électoraux	7
Premier tour	7
Sécurité	8
Evolution du nombre d'infractions	8
Pour comparer	9
Services à la population	10
Commerce	10
Éducation	10
Villes autour de Bertholène	12

Situation géographique



i Informations clés

- **Région** : Occitanie
- **Département** : Aveyron
- **Code postal** : 12310
- **Superficie** : 47 km²



AVEYRON



LE DÉPARTEMENT

Statistiques sur la population



Nombre d'habitants

1 043



Age moyen

42 ans



Pop active

46.5%



Taux chômage

3.8%



Pop densité

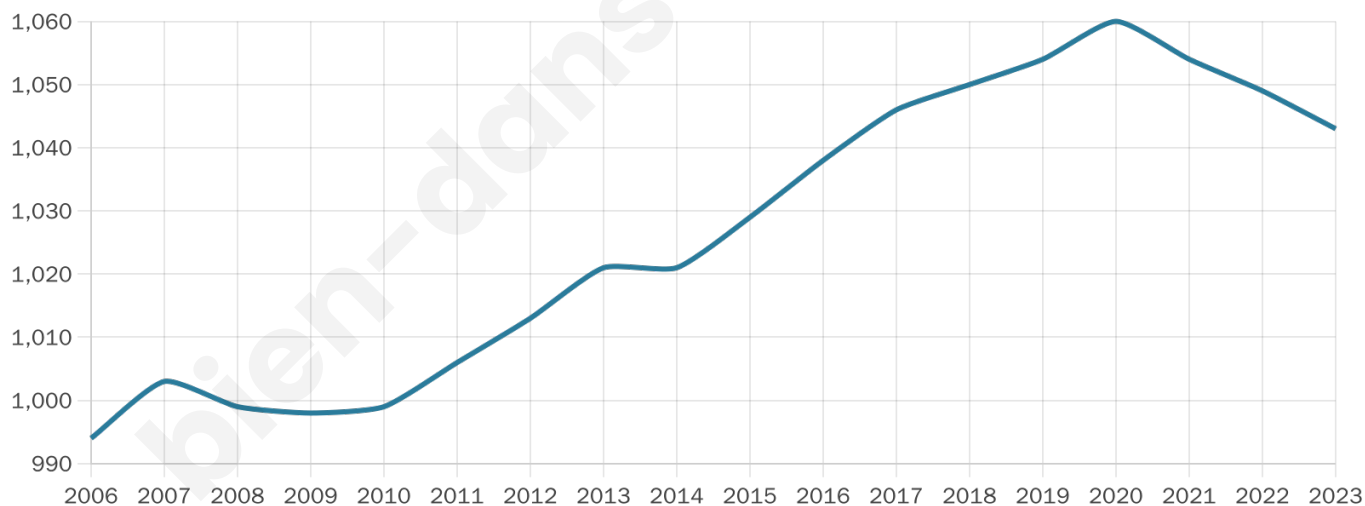
22 h/km²



Revenu moyen

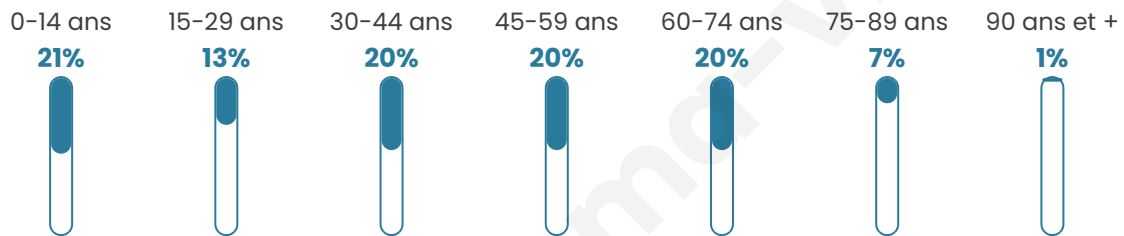
21 800 €/an

Evolution du nombre d'habitants

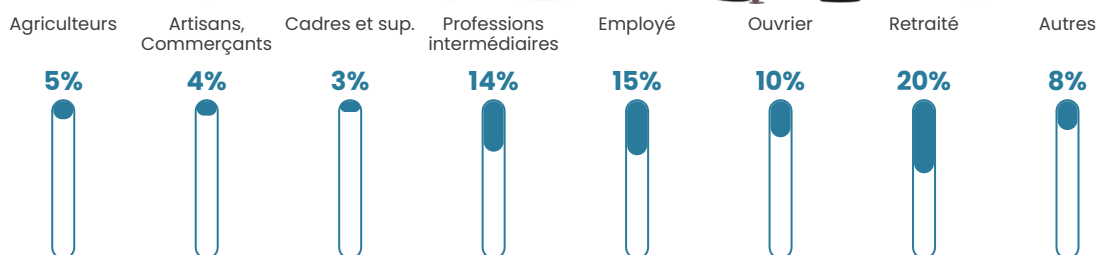


Sources : Institut national de la statistique et des études économiques (insee) selon Les dernières parutions officielles de 2024 portant sur les années 2020, 2021 et 2022.


Tranche d'âge




Activité professionnelle



Niveau de diplôme















Composition des ménages





Profils électoraux

Premier tour

	Emmanuel MACRON	23.49 %
	Marine LE PEN	22.16 %
	Jean-Luc MÉLENCHON	15.95 %
	Jean LASSALLE	15.07 %
	Éric ZEMMOUR	7.24 %
	Valérie PÉCRESSÉ	6.79 %
	Yannick JADOT	2.81 %
	Fabien ROUSSEL	2.36 %
	Nicolas DUPONT-AIGNAN	2.22 %
	Anne HIDALGO	1.18 %
	Philippe POUTOU	0.44 %
	Nathalie ARTHAUD	0.30 %

Second tour

	Emmanuel MACRON	52,88 %
	Marine LE PEN	47,12 %

834 inscrits

Participation : 80.46%

Votes blancs : 8.49%

Votes nuls : 3.58%

834 inscrits

Participation : 81.77%

Votes blancs : 0.00%

Votes nuls : 0.73%

Sécurité



Agressions physiques / sexuelles

0



Cambriolages

0



Vols / dégradations

0



Stupéfiants

0

Evolution du nombre d'infractions



Pour comparer

(en proportion du nombre d'habitants)



Sources : Bases statistiques communale, départementale et régionale de la délinquance enregistrée par la police et la gendarmerie nationales selon les dernières parutions officielles de 2025 portant sur l'année 2024 ([data.gouv](https://data.gouv.fr)).

Agressions physiques / sexuelles : Violences sexuelles, coups et blessures volontaires intrafamiliaux, coups et blessures volontaires, autres coups, blessures volontaires et vols violents sans arme.

Cambriolages : Cambriolages de logements.

Vols : Vols avec armes, vols d'accessoires sur véhicules, vols dans les véhicules, vols de véhicules, vols sans violence contre des personnes, destructions, dégradations volontaires et escroqueries.

Stupéfiants : Trafic de stupéfiants dont (AFD) et usage de stupéfiants.

Services à la population



Commerce

Hypermarché	X <u>Millau</u> 37km
Supermarché	1
Superette	X <u>Laissac-Sévérac l'Église</u> 3km
Boulangerie	X <u>Laissac-Sévérac l'Église</u> 3km
Boucherie	X <u>Laissac-Sévérac l'Église</u> 3km
Restaurant	2
Garage	1
Station-service	1
Banque	X <u>Laissac-Sévérac l'Église</u> 3km
La poste	X <u>Montrozier</u> 6km
Coiffeur	1
Tabac	X <u>Laissac-Sévérac l'Église</u> 3km
Bars / discothèque	1
Bibliothèque	X <u>Pont-de-Salars</u> 12km
Cinéma	X <u>Espalion</u> 15km
Vétérinaire	X <u>Laissac-Sévérac l'Église</u> 3km



Santé

Pharmacie	X <u>Laissac-Sévérac l'Église</u> 3km
Hôpital	X <u>Rodez</u> 18km
Laboratoire d'analyses médicales	X <u>Onet-le-Château</u> 15km
Etablissement pour handicapé	X <u>Laissac-Sévérac l'Église</u> 6km
EHPA	X <u>Laissac-Sévérac l'Église</u> 3km
Médecin	X <u>Laissac-Sévérac l'Église</u> 3km
Dentiste	X <u>Laissac-Sévérac l'Église</u> 3km
Chirurgien	X <u>Espalion</u> 16km
Dermatologue	X <u>Rodez</u> 17km
Anesthésiste	X <u>Villefranche-de-Rouergue</u> 60km
Gastro-entérologue	X <u>Rodez</u> 17km
Gynécologue	X <u>Millau</u> 40km
Cancérologue	X <u>Aurillac</u> 65km
Neurologue	X <u>Rodez</u> 17km
Ophtalmologue	X <u>Rodez</u> 17km
ORL	X <u>Rodez</u> 17km
Cardiologue	X <u>Rodez</u> 18km
Pédiatre	X <u>Rodez</u> 18km
Pneumologue	X <u>Rodez</u> 18km
Psychologue	X <u>Espalion</u> 16km
Radiologue	X <u>Rodez</u> 17km
Rhumatologue	X <u>Rodez</u> 17km
Sage-femme	X <u>Laissac-Sévérac l'Église</u> 3km



Éducation

Crèche	X <u>Laissac-Sévérac l'Église</u> 3km
Ecole maternelle Public	X <u>Prades-Salars</u> 13km
Ecole maternelle Privé	X <u>Espalion</u> 15km
Ecole primaire Public	1
Ecole primaire Privé	X <u>Laissac-Sévérac l'Église</u> 3km
Collège Public	X <u>Pont-de-Salars</u> 12km
Collège Privé	X <u>Laissac-Sévérac l'Église</u> 3km
Lycée Public	X <u>Rodez</u> 17km

Lycée Privé

X Laissac-Sévérac
l'Église 6km

Sources : Base Sirene des entreprises et de leurs établissements selon les dernières parutions officielles de 2025 portant sur l'année 2024 ([data.gouv](#)). Liste, localisation et tarifs des professionnels de santé selon les dernières parutions officielles de 2025 portant sur l'année 2024 ([opendatasoft](#)) et FINESS Extraction du Fichier des établissements selon les dernières parutions officielles de 2025 portant sur l'année 2024 ([data.gouv](#)). Adresse et géolocalisation des établissements d'enseignement du premier et second degrés selon les dernières parutions officielles de 2025 portant sur l'année 2024 ([data.education.gouv](#))

bien-dans-ma-ville.fr

Villes autour de Bertholène

Ville	Habitants	Superficie	Pop densité	Pop active	Taux chômage	Revenu moyen	Prix immobilier
Laissac-Sévérac l'Église (1 avis)	2 141	33 km ²	65 h/km ²	42.7%	2.5%	21 860 €/an	1 441 €/m ²
Montrozier (1 avis)	1 717	46 km ²	37 h/km ²	47.9%	2.4%	24 720 €/an	1 425 €/m ²
Palmas d'Aveyron	1 026	43 km ²	24 h/km ²	45.7%	2.8%	22 030 €/an	1 109 €/m ²
Arques	159	11 km ²	14 h/km ²	50.9%	1.9%	23 840 €/an	2 040 €/m ²
Gabriac	561	25 km ²	22 h/km ²	43.9%	2.3%	22 390 €/an	1 132 €/m ²
Le Vibal	519	25 km ²	21 h/km ²	48.6%	2.5%	21 480 €/an	2 179 €/m ²
Agen-d'Aveyron	1 116	22 km ²	51 h/km ²	50.2%	1.4%	25 590 €/an	1 006 €/m ²
La Loubière	1 573	28 km ²	56 h/km ²	48.5%	1.6%	26 690 €/an	1 815 €/m ²
Ségur	534	67 km ²	8 h/km ²	42.3%	2.1%	20 110 €/an	802 €/m ²
Bozouls (2 avis)	3 001	69 km ²	43 h/km ²	46.9%	1.9%	23 480 €/an	2 199 €/m ²
Vimenet	248	21 km ²	12 h/km ²	46.4%	2.4%	21 510 €/an	2 065 €/m ²
Pont-de-Salars	1 623	44 km ²	37 h/km ²	44.1%	2.2%	22 690 €/an	821 €/m ²
Gaillac-d'Aveyron (2 avis)	322	29 km ²	11 h/km ²	52.2%	5%	20 600 €/an	1 447 €/m ²
Prades-Salars	311	30 km ²	10 h/km ²	50.8%	1.3%	19 970 €/an	1 191 €/m ²
Sainte-Radegonde	1 793	30 km ²	60 h/km ²	46.4%	2%	26 930 €/an	1 759 €/m ²

bien-dans-ma-ville.fr



Vous aimez votre ville ? Notez-la !

Et faites-nous part de vos remarques constructives



Avec

BIEN dans ma **VILLE** 