



Version web

# Ville de Berthenicourt

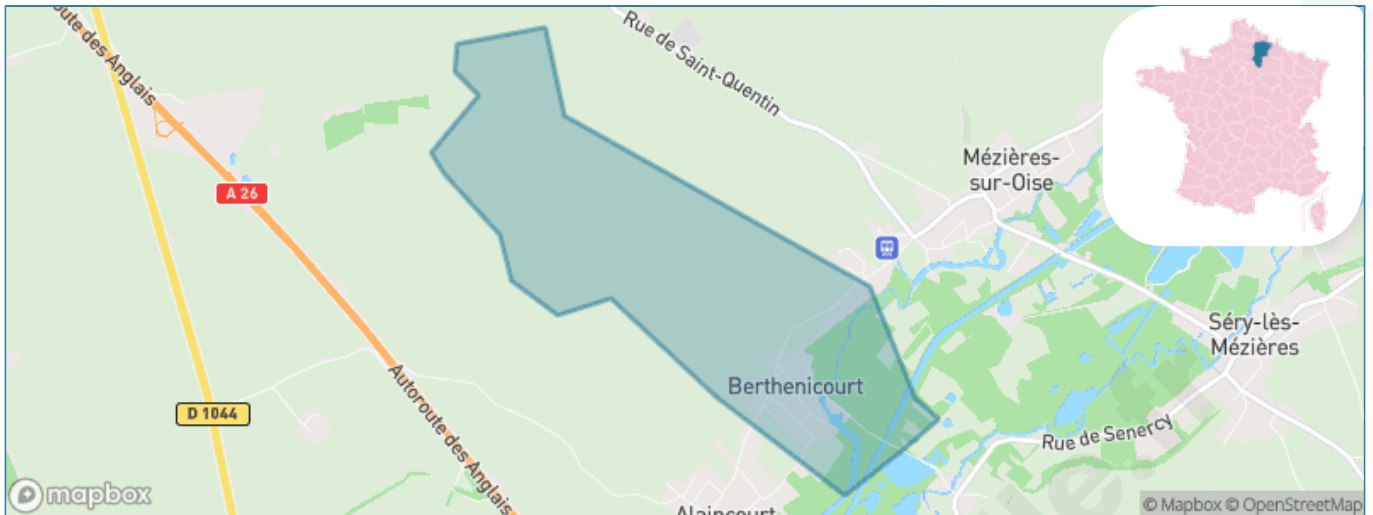
Présenté par

**BIEN** dans  
ma **VILLE** 

# Sommaire

Situation géographique .....	3
Statistiques sur la population .....	4
Evolution du nombre d'habitants .....	4
Tranche d'âge .....	5
0-14 ans .....	5
15-29 ans .....	5
30-44 ans .....	5
45-59 ans .....	5
60-74 ans .....	5
75-89 ans .....	5
90 ans et + .....	5
Activité professionnelle .....	5
Agriculteurs .....	5
Artisans, Commerçants .....	5
Cadres et sup. ....	5
Professions intermédiaires .....	5
Employé .....	5
Ouvrier .....	5
Retraité .....	5
Autres .....	5
Niveau de diplôme .....	6
Sans diplôme ou CEP .....	6
Brevet, BEPC, DNB .....	6
CAP-BEP ou équivalent .....	6
BAC ou équivalent .....	6
BAC+2 .....	6
BAC+3 ou +4 .....	6
BAC+5 ou plus .....	6
Composition des ménages .....	6
Couple sans enfant .....	6
Couple avec enfant(s) .....	6
Famille monoparentale .....	6
Colocation / Autre .....	6
Personnes seules .....	6
Profils électoraux .....	7
Premier tour .....	7
Sécurité .....	8
Evolution du nombre d'infractions .....	8
Pour comparer .....	9
Services à la population .....	10
Commerce .....	10
Éducation .....	10
Villes autour de Berthenicourt .....	12

# Situation géographique



## i Informations clés

- **Région** : Hauts-de-France
- **Département** : Aisne
- **Code postal** : 02240
- **Superficie** : 3 km<sup>2</sup>



# Statistiques sur la population



Nombre d'habitants

**203**



Age moyen

**42 ans**



Pop active

**43.8%**



Taux chômage

**10.1%**



Pop densité

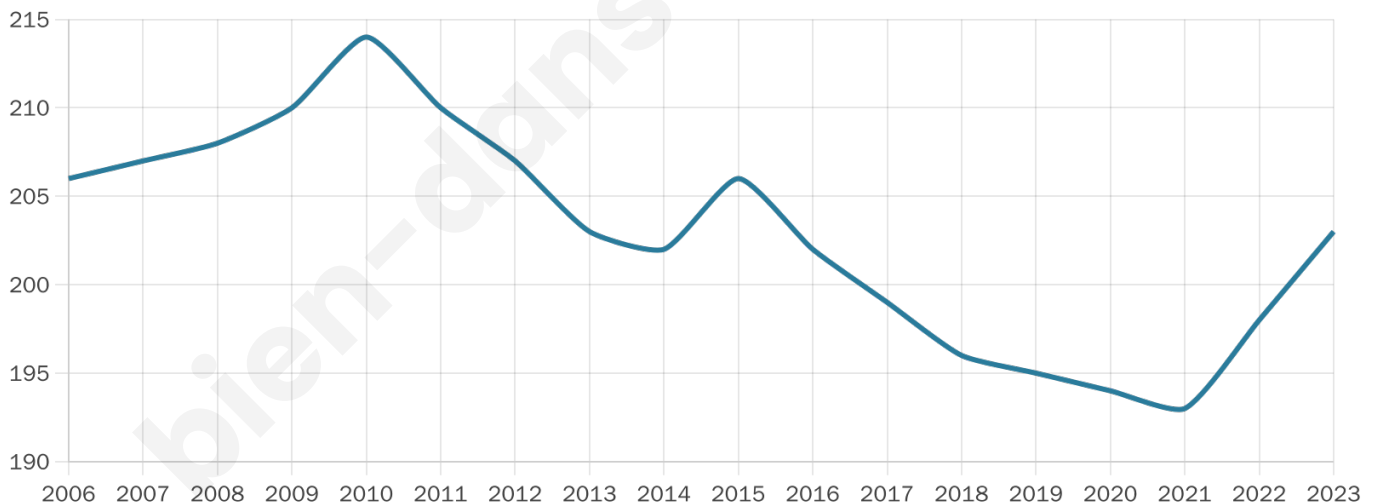
**68 h/km<sup>2</sup>**



Revenu moyen

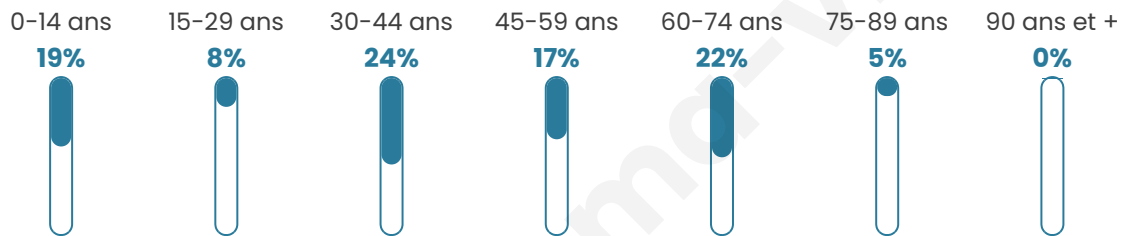
**22 760 €/an**

## Evolution du nombre d'habitants

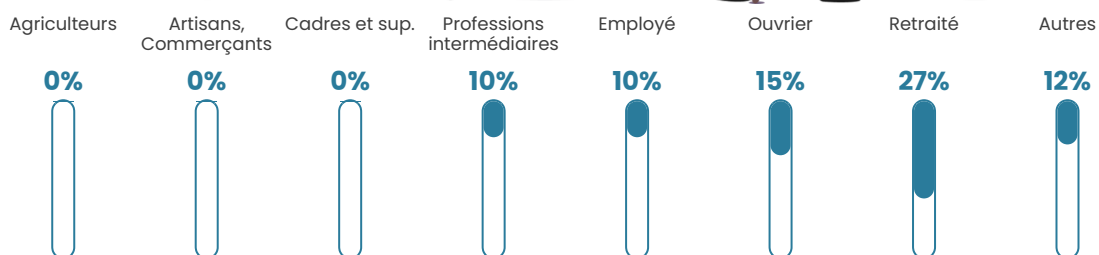


Sources : Institut national de la statistique et des études économiques (insee) selon Les dernières parutions officielles de 2024 portant sur les années 2020, 2021 et 2022.


## Tranche d'âge



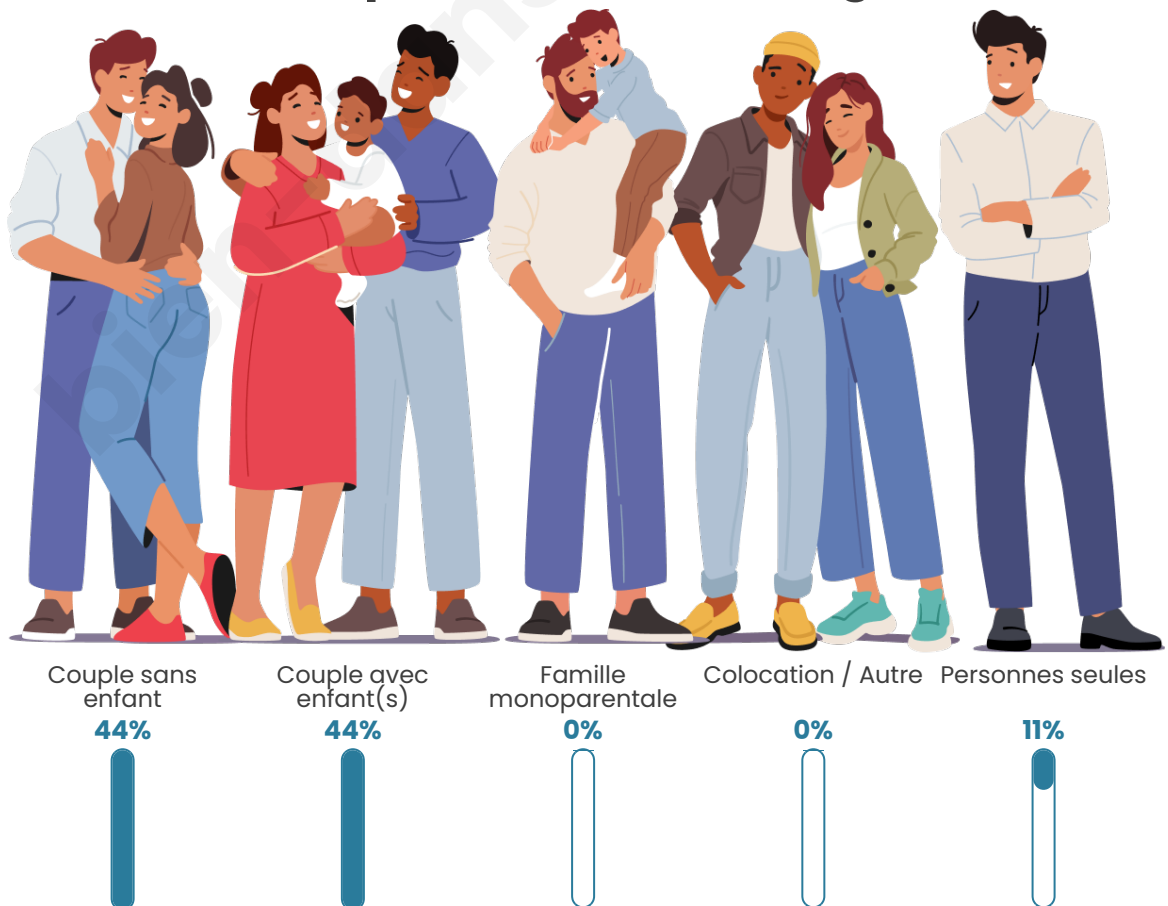
## Activité professionnelle



## Niveau de diplôme



## Composition des ménages



# Profils électoraux

## Premier tour

	Marine LE PEN	38.81 %
	Emmanuel MACRON	20.15 %
	Jean-Luc MÉLENCHON	20.15 %
	Valérie PÉCRESSE	6.72 %
	Éric ZEMMOUR	5.22 %
	Yannick JADOT	2.99 %
	Jean LASSALLE	2.24 %
	Nathalie ARTHAUD	1.49 %
	Nicolas DUPONT-AIGNAN	1.49 %
	Anne HIDALGO	0.75 %
	Fabien ROUSSEL	0.00 %
	Philippe POUTOU	0.00 %



### 155 inscrits

Participation : 89.03%

Votes blancs : 2.17%

Votes nuls : 0.72%

## Second tour

	Emmanuel MACRON	38,98 %
	Marine LE PEN	61,02 %

### 155 inscrits

Participation : 86.45%

Votes blancs : 9.7%

Votes nuls : 2.24%

# Sécurité



Agressions physiques / sexuelles

0



Cambriolages

0



Vols / dégradations

0



Stupéfiants

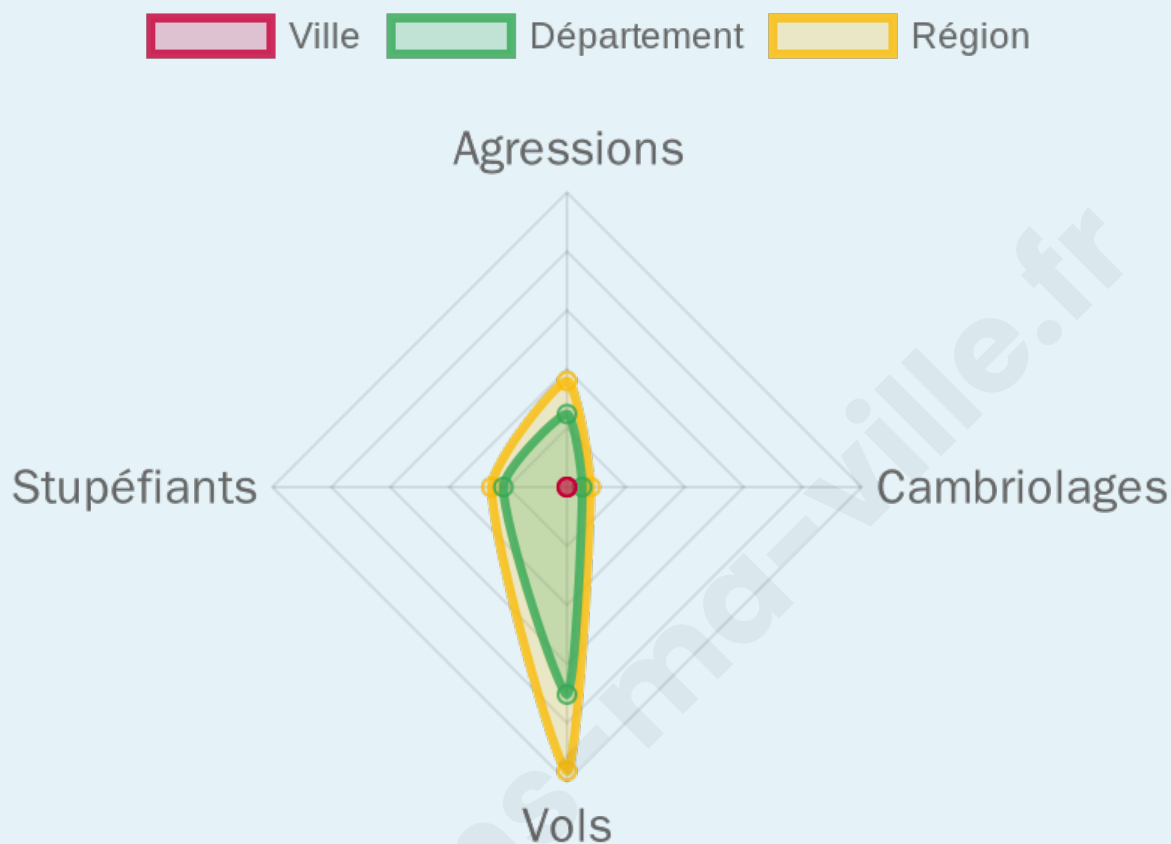
0

## Evolution du nombre d'infractions



## Pour comparer

(en proportion du nombre d'habitants)



Sources : Bases statistiques communale, départementale et régionale de la délinquance enregistrée par la police et la gendarmerie nationales selon les dernières parutions officielles de 2025 portant sur l'année 2024 ([data.gouv](https://data.gouv.fr)).

Agressions physiques / sexuelles : Violences sexuelles, coups et blessures volontaires intrafamiliaux, coups et blessures volontaires, autres coups, blessures volontaires et vols violents sans arme.

Cambriolages : Cambriolages de logements.

Vols : Vols avec armes, vols d'accessoires sur véhicules, vols dans les véhicules, vols de véhicules, vols sans violence contre des personnes, destructions, dégradations volontaires et escroqueries.

Stupéfiants : Trafic de stupéfiants dont (AFD) et usage de stupéfiants.

# Services à la population



## Commerce

Hypermarché	X <u>Harly</u> 9km
Supermarché	X <u>Ribemont</u> 7km
Superette	X <u>Moÿ-de-l'Aisne</u> 2km
Boulangerie	X <u>Moÿ-de-l'Aisne</u> 2km
Boucherie	X <u>Essigny-le-Grand</u> 8km
Restaurant	1
Garage	1
Station-service	X <u>Neuville-Saint-Amand</u> 7km
Banque	X <u>Moÿ-de-l'Aisne</u> 2km
La poste	X <u>Essigny-le-Grand</u> 7km
Coiffeur	X <u>Alaincourt</u> 0km
Tabac	X <u>Saint-Quentin</u> 9km
Bars / discothèque	X <u>Mézières-sur-Oise</u> 2km
Bibliothèque	X <u>Montescourt-Lizerolles</u> 10km
Cinéma	X <u>Saint-Quentin</u> 10km
Vétérinaire	X <u>Harly</u> 9km



## Santé

Pharmacie	X <u>Moÿ-de-l'Aisne</u> 2km
Hôpital	X <u>La Fère</u> 12km
Laboratoire d'analyses médicales	X <u>Saint-Quentin</u> 10km
Etablissement pour handicapé	X <u>Gauchy</u> 9km
EHPA	X <u>Vendeuil</u> 6km
Médecin	X <u>Moÿ-de-l'Aisne</u> 2km
Dentiste	X <u>Ribemont</u> 8km
Chirurgien	X <u>Saint-Quentin</u> 12km
Dermatologue	X <u>Saint-Quentin</u> 12km
Anesthésiste	X <u>Saint-Quentin</u> 12km
Gastro-entérologue	X <u>Saint-Quentin</u> 10km
Gynécologue	X <u>Saint-Quentin</u> 10km
Cancérologue	X <u>Saint-Quentin</u> 12km
Neurologue	X <u>Origny-Sainte-Benoite</u> 11km
Ophthalmologue	X <u>Saint-Quentin</u> 11km
ORL	X <u>Saint-Quentin</u> 12km
Cardiologue	X <u>Saint-Quentin</u> 12km
Pédiatre	X <u>Saint-Quentin</u> 12km
Pneumologue	X <u>Saint-Quentin</u> 11km
Psychologue	X <u>Saint-Quentin</u> 10km
Radiologue	X <u>Saint-Quentin</u> 11km
Rhumatologue	X <u>Saint-Quentin</u> 12km
Sage-femme	X <u>Itancourt</u> 5km



## Éducation

Crèche	X <u>Vendeuil</u> 6km
Ecole maternelle Public	X <u>Gauchy</u> 9km
Ecole maternelle Privé	X <u>Soissons</u> 44km
Ecole primaire Public	X <u>Alaincourt</u> 1km
Ecole primaire Privé	X <u>Ribemont</u> 6km
Collège Public	X <u>Moÿ-de-l'Aisne</u> 2km
Collège Privé	X <u>Saint-Quentin</u> 12km
Lycée Public	X <u>Saint-Quentin</u> 11km
Lycée Privé	X <u>Saint-Quentin</u> 12km

Sources : Base Sirene des entreprises et de leurs établissements selon les dernières parutions officielles de 2025 portant sur l'année 2024 ([data.gouv](https://data.gouv.fr)). Liste, localisation et tarifs des professionnels de santé selon les dernières parutions officielles de 2025 portant sur l'année 2024 ([opendatasoft](https://opendatasoft.com)) et FINESS Extraction du Fichier des établissements selon les dernières parutions officielles de 2025 portant sur l'année 2024 ([data.gouv](https://data.gouv.fr)). Adresse et géolocalisation des établissements d'enseignement du premier et second degrés selon les

bien-dans-ma-ville.fr

## Villes autour de Berthenicourt

Ville	Habitants	Superficie	Pop densité	Pop active	Taux chômage	Revenu moyen	Prix immobilier
Mézières-sur-Oise	507	9 km <sup>2</sup>	56 h/km <sup>2</sup>	46%	5.9%	24 540 €/an	957 €/m <sup>2</sup>
Châtillon-sur-Oise	125	2 km <sup>2</sup>	63 h/km <sup>2</sup>	45.6%	7.2%	24 780 €/an	1 537 €/m <sup>2</sup>
Alaincourt (1 avis)	517	5 km <sup>2</sup>	103 h/km <sup>2</sup>	42.9%	5.2%	22 980 €/an	1 146 €/m <sup>2</sup>
Moÿ-de-l'Aisne (3 avis)	994	6 km <sup>2</sup>	166 h/km <sup>2</sup>	45.1%	6.5%	22 650 €/an	1 015 €/m <sup>2</sup>
Séry-lès-Mézières	601	11 km <sup>2</sup>	55 h/km <sup>2</sup>	48.9%	6.5%	22 560 €/an	957 €/m <sup>2</sup>
Brissy-Hamégicourt (1 avis)	653	12 km <sup>2</sup>	54 h/km <sup>2</sup>	44.4%	5.5%	21 140 €/an	809 €/m <sup>2</sup>
Cerizy	58	4 km <sup>2</sup>	15 h/km <sup>2</sup>	44.8%	5.2%	NC	538 €/m <sup>2</sup>
Itancourt (1 avis)	999	7 km <sup>2</sup>	143 h/km <sup>2</sup>	47.9%	4.4%	24 980 €/an	2 580 €/m <sup>2</sup>
Urvillers	687	13 km <sup>2</sup>	53 h/km <sup>2</sup>	47.9%	3.9%	25 260 €/an	1 320 €/m <sup>2</sup>
Benay	191	6 km <sup>2</sup>	32 h/km <sup>2</sup>	40.3%	4.2%	22 250 €/an	1 175 €/m <sup>2</sup>
Sissy (1 avis)	505	10 km <sup>2</sup>	51 h/km <sup>2</sup>	48.5%	4.4%	24 730 €/an	1 050 €/m <sup>2</sup>
Brissay-Choigny	296	9 km <sup>2</sup>	33 h/km <sup>2</sup>	49.3%	3.4%	22 810 €/an	1 194 €/m <sup>2</sup>
Regny	187	11 km <sup>2</sup>	17 h/km <sup>2</sup>	44.4%	3.7%	24 990 €/an	948 €/m <sup>2</sup>
Vendeuil	923	14 km <sup>2</sup>	66 h/km <sup>2</sup>	41.1%	4.7%	23 570 €/an	1 038 €/m <sup>2</sup>
Surfontaine	92	6 km <sup>2</sup>	15 h/km <sup>2</sup>	47.8%	5.4%	NC	NC

bien-dans-ma-ville.fr



# **Vous aimez votre ville ? Notez-la !**

Et faites-nous part de vos remarques constructives



Avec

**BIEN** dans ma **VILLE** 