



Version web

Ville de Berny-Rivière

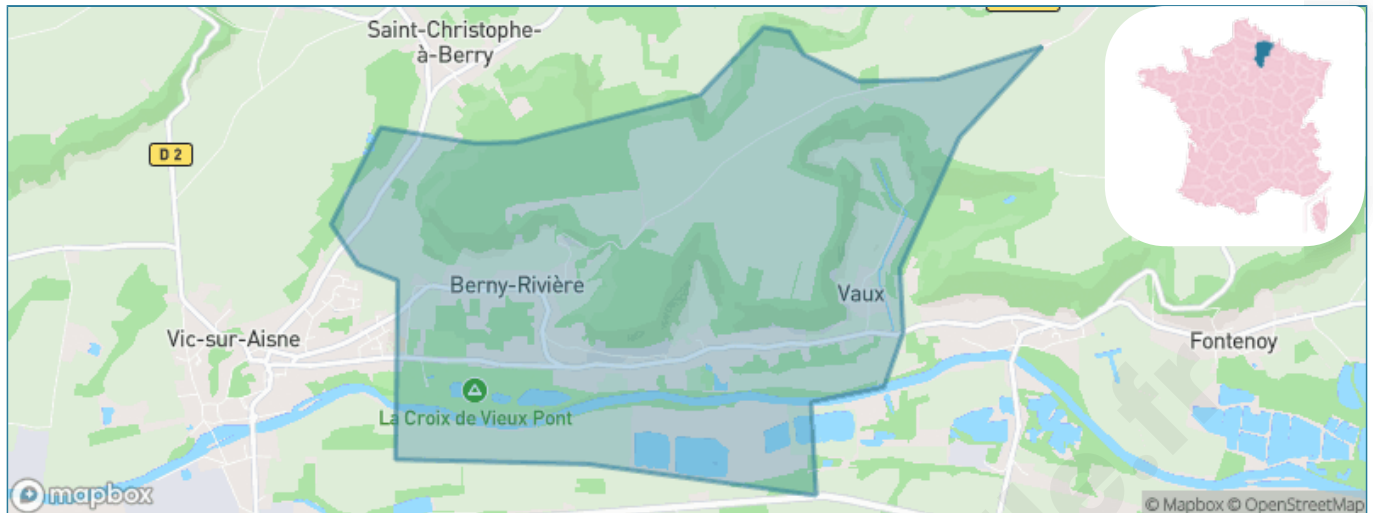
Présenté par

BIEN dans
ma **VILLE** 

Sommaire

Situation géographique	3
Statistiques sur la population	4
Evolution du nombre d'habitants	4
Tranche d'âge	5
0-14 ans	5
15-29 ans	5
30-44 ans	5
45-59 ans	5
60-74 ans	5
75-89 ans	5
90 ans et +	5
Activité professionnelle	5
Agriculteurs	5
Artisans, Commerçants	5
Cadres et sup.	5
Professions intermédiaires	5
Employé	5
Ouvrier	5
Retraité	5
Autres	5
Niveau de diplôme	6
Sans diplôme ou CEP	6
Brevet, BEPC, DNB	6
CAP-BEP ou équivalent	6
BAC ou équivalent	6
BAC+2	6
BAC+3 ou +4	6
BAC+5 ou plus	6
Composition des ménages	6
Couple sans enfant	6
Couple avec enfant(s)	6
Famille monoparentale	6
Colocation / Autre	6
Personnes seules	6
Profils électoraux	7
Premier tour	7
Sécurité	8
Evolution du nombre d'infractions	8
Pour comparer	9
Services à la population	10
Commerce	10
Éducation	10
Villes autour de Berny-Rivière	11

Situation géographique



i Informations clés

- **Région** : Hauts-de-France
- **Département** : Aisne
- **Code postal** : 02290
- **Superficie** : 7 km²



Région
Hauts-de-France



Statistiques sur la population



Nombre d'habitants

631



Age moyen

41 ans



Pop active

50.4%



Taux chômage

7.4%



Pop densité

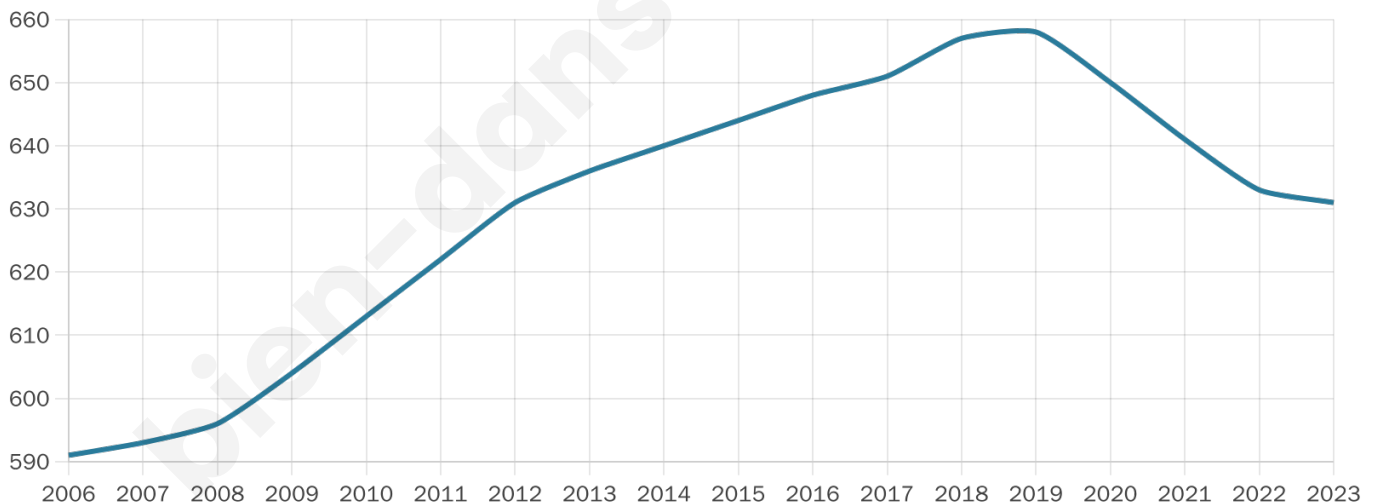
90 h/km²



Revenu moyen

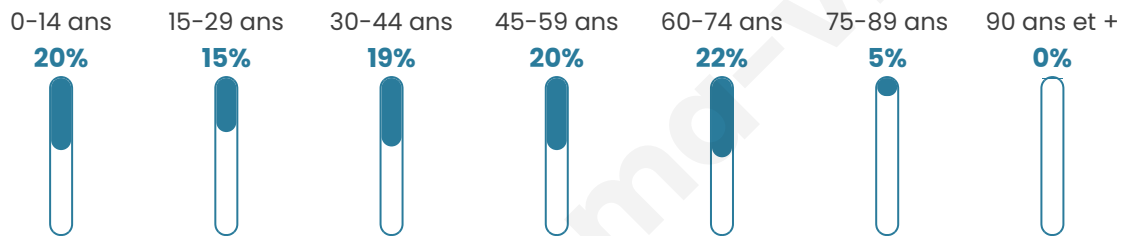
23 920 €/an

Evolution du nombre d'habitants

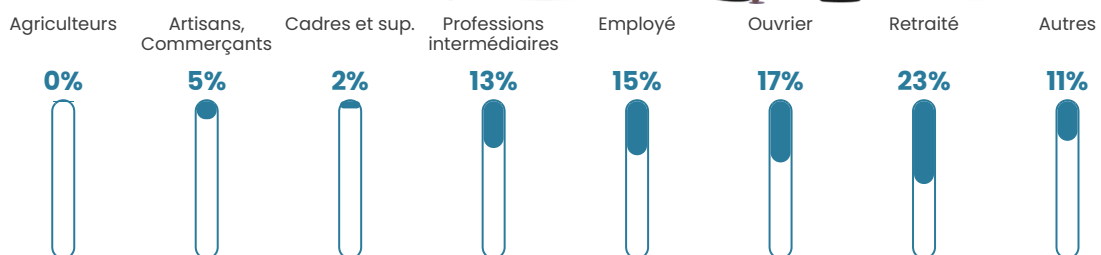


Sources : Institut national de la statistique et des études économiques (insee) selon Les dernières parutions officielles de 2024 portant sur les années 2020, 2021 et 2022.


Tranche d'âge




Activité professionnelle



Niveau de diplôme















Composition des ménages



Profils électoraux

Premier tour

	Marine LE PEN	40.74 %
	Emmanuel MACRON	22.96 %
	Jean-Luc MÉLENCHON	10.12 %
	Yannick JADOT	7.90 %
	Éric ZEMMOUR	6.91 %
	Fabien ROUSSEL	3.21 %
	Nicolas DUPONT-AIGNAN	2.22 %
	Jean LASSALLE	1.73 %
	Valérie PÉCRESSE	1.48 %
	Philippe POUTOU	1.48 %
	Anne HIDALGO	0.74 %
	Nathalie ARTHAUD	0.49 %



490 inscrits

Participation : 84.29%

Votes blancs : 1.69%

Votes nuls : 0.24%

Second tour

	Emmanuel MACRON	43,2 %
	Marine LE PEN	56,8 %

490 inscrits

Participation : 82.04%

Votes blancs : 5.72%

Votes nuls : 1%

Sécurité



Agressions physiques / sexuelles

0



Cambriolages

0



Vols / dégradations

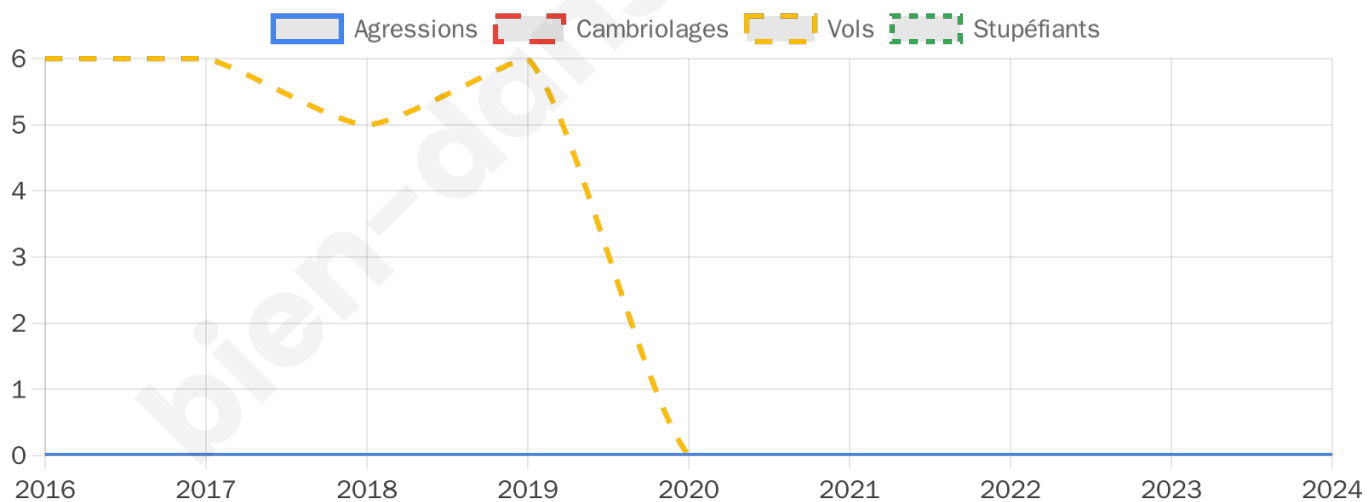
0



Stupéfiants

0

Evolution du nombre d'infractions



Pour comparer

(en proportion du nombre d'habitants)



Sources : Bases statistiques communale, départementale et régionale de la délinquance enregistrée par la police et la gendarmerie nationales selon les dernières parutions officielles de 2025 portant sur l'année 2024 ([data.gouv](https://data.gouv.fr)).

Agressions physiques / sexuelles : Violences sexuelles, coups et blessures volontaires intrafamiliaux, coups et blessures volontaires, autres coups, blessures volontaires et vols violents sans arme.

Cambriolages : Cambriolages de logements.

Vols : Vols avec armes, vols d'accessoires sur véhicules, vols dans les véhicules, vols de véhicules, vols sans violence contre des personnes, destructions, dégradations volontaires et escroqueries.

Stupéfiants : Trafic de stupéfiants dont (AFD) et usage de stupéfiants.

Services à la population



Commerce

Hypermarché	X <u>Trosly-Breuil</u> 11km
Supermarché	X <u>Vic-sur-Aisne</u> 2km
Superette	X <u>Vic-sur-Aisne</u> 3km
Boulangerie	X <u>Vic-sur-Aisne</u> 3km
Boucherie	X <u>Autrêches</u> 3km
Restaurant	1
Garage	X <u>Saint-Christophe-à-Berry</u> 2km
Station-service	X <u>Ressons-le-Long</u> 4km
Banque	X <u>Vic-sur-Aisne</u> 3km
La poste	X <u>Vic-sur-Aisne</u> 2km
Coiffeur	2
Tabac	1
Bars / discothèque	1
Bibliothèque	X <u>Soissons</u> 13km
Cinéma	X <u>Soissons</u> 13km
Vétérinaire	X <u>Vic-sur-Aisne</u> 3km



Santé

Pharmacie	X <u>Vic-sur-Aisne</u> 3km
Hôpital	X <u>Soissons</u> 14km
Laboratoire d'analyses médicales	X <u>Cuise-la-Motte</u> 11km
Etablissement pour handicapé	X <u>Blérancourt</u> 11km
EHPA	X <u>Attichy</u> 7km
Médecin	X <u>Vic-sur-Aisne</u> 3km
Dentiste	X <u>Vic-sur-Aisne</u> 2km
Chirurgien	X <u>Soissons</u> 13km
Dermatologue	X <u>Soissons</u> 13km
Anesthésiste	X <u>Soissons</u> 13km
Gastro-entérologue	X <u>Soissons</u> 14km
Gynécologue	X <u>Soissons</u> 13km
Cancérologue	X <u>Chauny</u> 23km
Neurologue	X <u>Soissons</u> 14km
Ophthalmologue	X <u>Soissons</u> 13km
ORL	X <u>Soissons</u> 13km
Cardiologue	X <u>Soissons</u> 13km
Pédiatre	X <u>Belleu</u> 15km
Pneumologue	X <u>Soissons</u> 13km
Psychologue	X <u>Soissons</u> 12km
Radiologue	X <u>Soissons</u> 13km
Rhumatologue	X <u>Cuise-la-Motte</u> 11km
Sage-femme	X <u>Soissons</u> 13km



Éducation

Crèche	X <u>Ressons-le-Long</u> 3km
Ecole maternelle Public	X <u>Bitry</u> 5km
Ecole maternelle Privé	X <u>Soissons</u> 14km
Ecole primaire Public	1
Ecole primaire Privé	X <u>Soissons</u> 13km
Collège Public	X <u>Vic-sur-Aisne</u> 2km
Collège Privé	X <u>Cuise-la-Motte</u> 12km
Lycée Public	X <u>Soissons</u> 13km
Lycée Privé	X <u>Cuise-la-Motte</u> 12km

Sources : Base Sirene des entreprises et de leurs établissements selon les dernières parutions officielles de 2025 portant sur l'année 2024 ([data.gouv](https://data.gouv.fr)). Liste, localisation et tarifs des professionnels de santé selon les dernières parutions officielles de 2025 portant sur l'année 2024 ([opendatasoft](https://opendatasoft.com)) et FINISS Extraction du Fichier des établissements selon les dernières parutions officielles de 2025 portant sur l'année 2024 ([data.gouv](https://data.gouv.fr)). Adresse et géolocalisation des établissements d'enseignement du premier et second degrés selon les dernières parutions officielles de 2025 portant sur l'année 2024 ([data.education.gouv](https://data.education.gouv.fr))

Villes autour de Berny-Rivière

Ville	Habitants	Superficie	Pop densité	Pop active	Taux chômage	Revenu moyen	Prix immobilier
Saint-Christophe-à-Berry	441	7 km ²	63 h/km ²	46.3%	4.8%	22 750 €/an	1 375 €/m ²
Vic-sur-Aisne	1 608	5 km ²	322 h/km ²	45.1%	6.8%	21 710 €/an	1 329 €/m ²
Fontenoy	483	9 km ²	54 h/km ²	41%	5.2%	23 650 €/an	1 207 €/m ²
Ressons-le-Long	790	10 km ²	79 h/km ²	48.1%	5.9%	24 180 €/an	1 693 €/m ²
Nouvron-Vingré	202	9 km ²	22 h/km ²	56.4%	9.4%	21 090 €/an	1 100 €/m ²
Morsain	469	14 km ²	34 h/km ²	49.9%	7.5%	21 910 €/an	1 385 €/m ²
Autrêches	738	13 km ²	57 h/km ²	45.3%	4.2%	23 080 €/an	1 543 €/m ²
Ambleny	1 205	17 km ²	71 h/km ²	48.6%	4.6%	24 380 €/an	1 373 €/m ²
Bitry	308	6 km ²	51 h/km ²	49.4%	3.9%	23 140 €/an	2 276 €/m ²
Saint-Pierre-lès-Bitry	153	3 km ²	51 h/km ²	47.7%	2.6%	24 040 €/an	1 715 €/m ²
Osly-Courtil	325	5 km ²	65 h/km ²	48.3%	4.9%	23 670 €/an	1 280 €/m ²
Courtieux	171	2 km ²	86 h/km ²	46.2%	2.3%	24 380 €/an	1 425 €/m ²
Vassens	172	9 km ²	19 h/km ²	43.6%	7%	21 590 €/an	2 706 €/m ²
Saint-Bandry	234	6 km ²	39 h/km ²	54.3%	5.1%	24 700 €/an	1 563 €/m ²
Tartiers	162	8 km ²	20 h/km ²	50.6%	4.9%	21 700 €/an	1 073 €/m ²

bien-dans-ma-ville.fr



Vous aimez votre ville ? Notez-la !

Et faites-nous part de vos remarques constructives



Avec

BIEN dans ma **VILLE** 