



Version web

Ville de Berny-en-Santerre

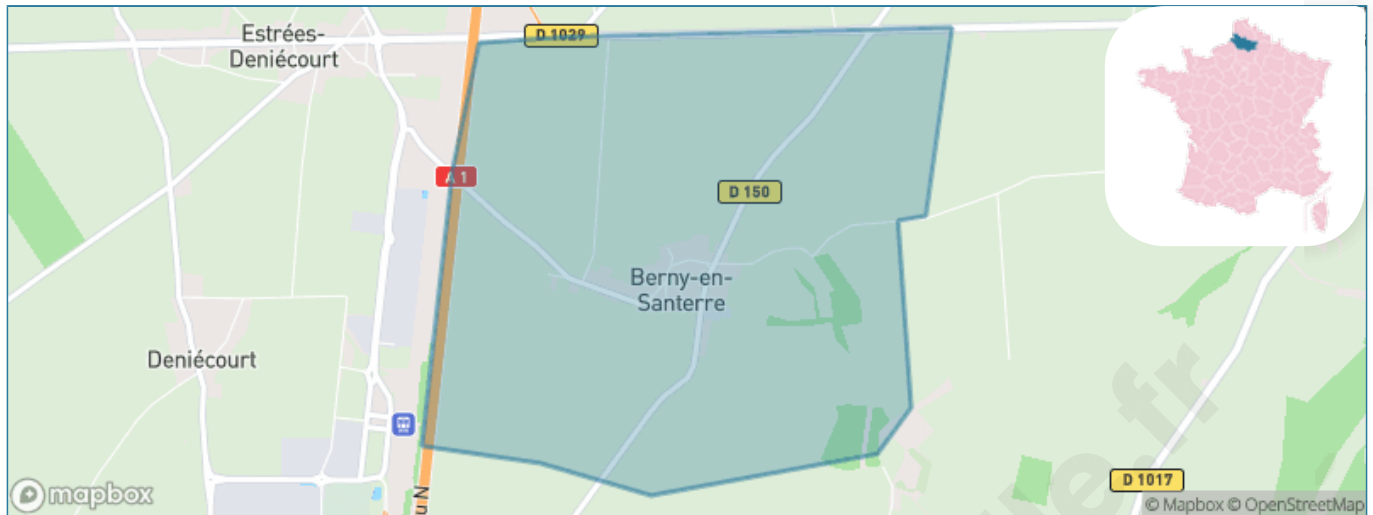
Présenté par

BIEN dans ma **VILLE** 

Sommaire

Situation géographique	3
Statistiques sur la population	4
Evolution du nombre d'habitants	4
Tranche d'âge	5
0-14 ans	5
15-29 ans	5
30-44 ans	5
45-59 ans	5
60-74 ans	5
75-89 ans	5
90 ans et +	5
Activité professionnelle	5
Agriculteurs	5
Artisans, Commerçants	5
Cadres et sup.	5
Professions intermédiaires	5
Employé	5
Ouvrier	5
Retraité	5
Autres	5
Niveau de diplôme	6
Sans diplôme ou CEP	6
Brevet, BEPC, DNB	6
CAP-BEP ou équivalent	6
BAC ou équivalent	6
BAC+2	6
BAC+3 ou +4	6
BAC+5 ou plus	6
Composition des ménages	6
Couple sans enfant	6
Couple avec enfant(s)	6
Famille monoparentale	6
Colocation / Autre	6
Personnes seules	6
Profils électoraux	7
Premier tour	7
Sécurité	8
Evolution du nombre d'infractions	8
Pour comparer	9
Services à la population	10
Commerce	10
Éducation	10
Villes autour de Berny-en-Santerre	11

Situation géographique



i Informations clés

- **Région** : Hauts-de-France
- **Département** : Somme
- **Code postal** : 80200
- **Superficie** : 4 km²



Statistiques sur la population



Nombre d'habitants

155



Age moyen

39 ans



Pop active

47.7%



Taux chômage

13.2%



Pop densité

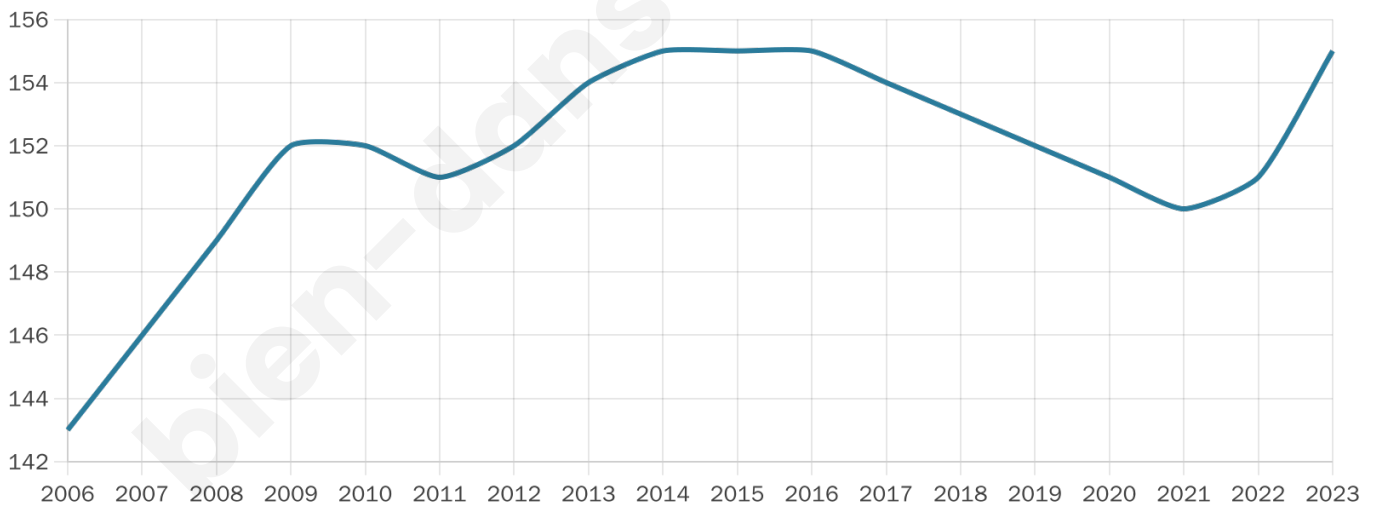
39 h/km²



Revenu moyen

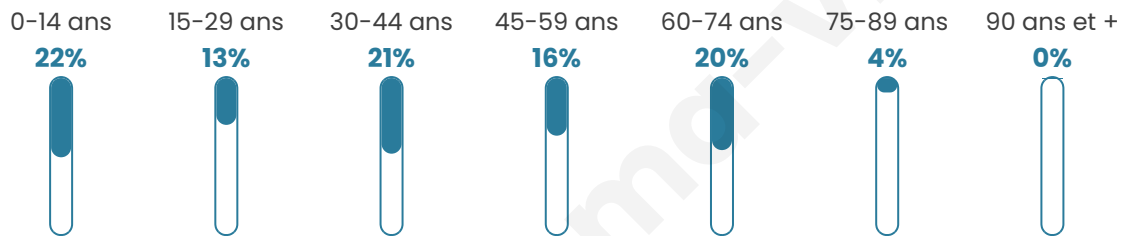
21 710 €/an

Evolution du nombre d'habitants

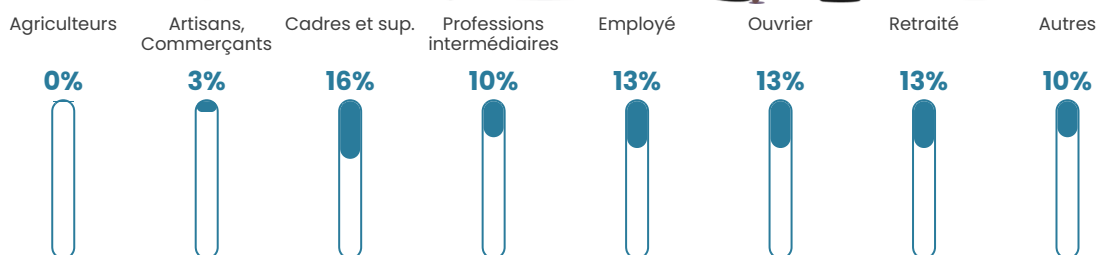


Sources : Institut national de la statistique et des études économiques (insee) selon Les dernières parutions officielles de 2024 portant sur les années 2020, 2021 et 2022.

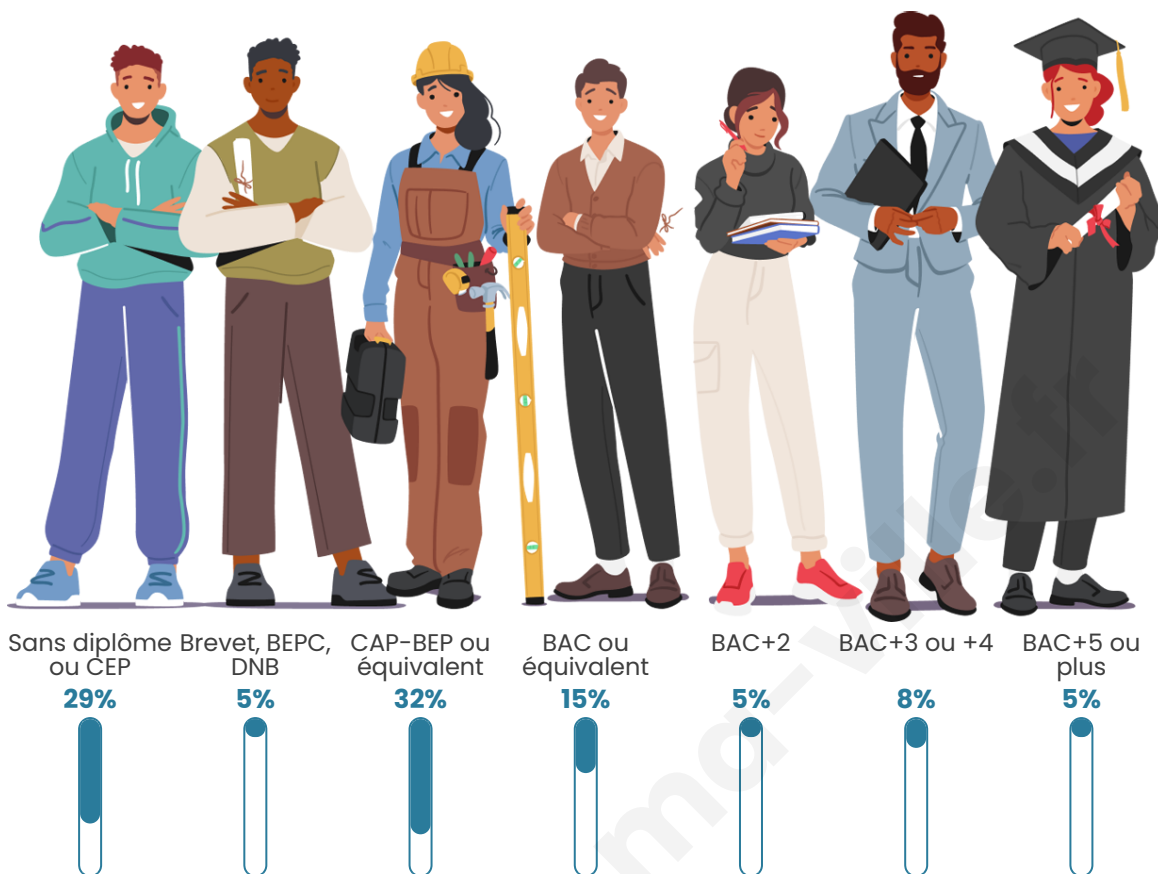
Tranche d'âge



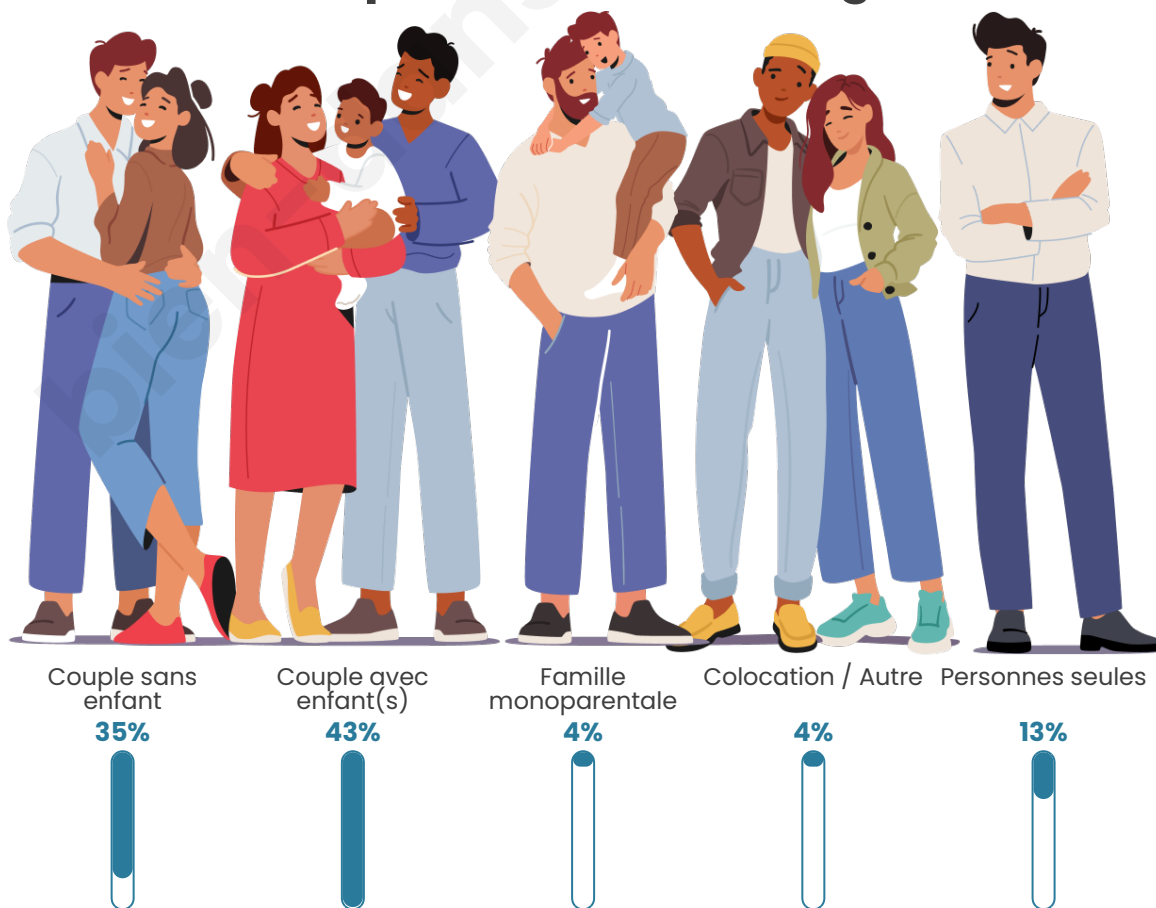
Activité professionnelle



Niveau de diplôme















Composition des ménages



Profils électoraux

Premier tour

	Marine LE PEN	38.05 %
	Emmanuel MACRON	23.01 %
	Valérie PÉCRESSE	11.50 %
	Jean-Luc MÉLENCHON	9.73 %
	Éric ZEMMOUR	5.31 %
	Fabien ROUSSEL	3.54 %
	Nicolas DUPONT-AIGNAN	3.54 %
	Nathalie ARTHAUD	1.77 %
	Jean LASSALLE	1.77 %
	Yannick JADOT	1.77 %
	Anne HIDALGO	0.00 %
	Philippe POUTOU	0.00 %



135 inscrits

Participation : 85.93%

Votes blancs : 0.86%

Votes nuls : 1.72%

Second tour

	Emmanuel MACRON	44,95 %
	Marine LE PEN	55,05 %

135 inscrits

Participation : 85.19%

Votes blancs : 1.74%

Votes nuls : 3.48%

Sécurité



Agressions physiques / sexuelles

0



Cambriolages

0



Vols / dégradations

0



Stupéfiants

0

Evolution du nombre d'infractions



Pour comparer

(en proportion du nombre d'habitants)



Sources : Bases statistiques communale, départementale et régionale de la délinquance enregistrée par la police et la gendarmerie nationales selon les dernières parutions officielles de 2025 portant sur l'année 2024 ([data.gouv](https://data.gouv.fr)).

Agressions physiques / sexuelles : Violences sexuelles, coups et blessures volontaires intrafamiliaux, coups et blessures volontaires, autres coups, blessures volontaires et vols violents sans arme.

Cambriolages : Cambriolages de logements.

Vols : Vols avec armes, vols d'accessoires sur véhicules, vols dans les véhicules, vols de véhicules, vols sans violence contre des personnes, destructions, dégradations volontaires et escroqueries.

Stupéfiants : Trafic de stupéfiants dont (AFD) et usage de stupéfiants.

Services à la population



Commerce

Hypermarché	X Chaulnes 8km
Supermarché	X Chaulnes 7km
Superette	X Chaulnes 6km
Boulangerie	X Brie 6km
Boucherie	X Brie 6km
Restaurant	X Estrées-Deniécourt 2km
Garage	X Belloy-en-Santerre 2km
Station-service	X Assevillers 4km
Banque	X Chaulnes 6km
La poste	X Dompierre-Becquincourt 5km
Coiffeur	X Estrées-Deniécourt 2km
Tabac	X Péronne 8km
Bars / discothèque	X Fresnes-Mazancourt 3km
Bibliothèque	X Beaulieu-les-Fontaines 24km
Cinéma	X Péronne 9km
Vétérinaire	X Péronne 10km



Santé

Pharmacie	X Dompierre-Becquincourt 5km
Hôpital	X Péronne 9km
Laboratoire d'analyses médicales	X Estrées-Deniécourt 2km
Etablissement pour handicapé	X Chaulnes 6km
EHPA	X Péronne 9km
Médecin	X Chaulnes 7km
Dentiste	X Chaulnes 7km
Chirurgien	X Péronne 9km
Dermatologue	X Estrées-Deniécourt 1km
Anesthésiste	X Saint-Quentin 30km
Gastro-entérologue	X Bapaume 27km
Gynécologue	X Roisel 20km
Cancérologue	X Saint-Quentin 33km
Neurologue	X Saint-Quentin 30km
Ophtalmologue	X Albert 21km
ORL	X Chaulnes 6km
Cardiologue	X Péronne 9km
Pédiatre	X Saint-Quentin 30km
Pneumologue	X Villers-Bretonneux 23km
Psychologue	X Péronne 10km
Radiologue	X Péronne 9km
Rhumatologue	X Péronne 9km
Sage-femme	X Péronne 9km



Éducation

Crèche	X Chaulnes 6km
Ecole maternelle Public	X Barleux 4km
Ecole maternelle Privé	X Amiens 40km
Ecole primaire Public	X Estrées-Deniécourt 2km
Ecole primaire Privé	X Péronne 9km
Collège Public	X Chaulnes 7km
Collège Privé	X Péronne 9km
Lycée Public	X Péronne 10km
Lycée Privé	X Péronne 9km

Sources : Base Sirene des entreprises et de leurs établissements selon les dernières parutions officielles de 2025 portant sur l'année 2024 ([data.gouv](#)). Liste, localisation et tarifs des professionnels de santé selon les dernières parutions officielles de 2025 portant sur l'année 2024 ([opendatasoft](#)) et FINISS Extraction du Fichier des établissements selon les dernières parutions officielles de 2025 portant sur l'année 2024 ([data.gouv](#)). Adresse et géolocalisation des établissements d'enseignement du premier et second degrés selon les dernières parutions officielles de 2025 portant sur l'année 2024 ([data.education.gouv](#))

Villes autour de Berny-en-Santerre

Ville	Habitants	Superficie	Pop densité	Pop active	Taux chômage	Revenu moyen	Prix immobilier
Belloy-en-Santerre	149	5 km ²	30 h/km ²	53%	2.7%	22 580 €/an	962 €/m ²
Fresnes-Mazancourt	158	5 km ²	32 h/km ²	41.1%	7%	19 410 €/an	1 452 €/m ²
Estrées-Deniécourt	379	6 km ²	63 h/km ²	44.1%	6.9%	22 340 €/an	1 542 €/m ²
Barleux (1 avis)	233	7 km ²	33 h/km ²	52.8%	6.4%	20 630 €/an	1 940 €/m ²
Villers-Carbonnel (1 avis)	294	7 km ²	42 h/km ²	52.4%	6.1%	22 390 €/an	828 €/m ²
Ablaincourt-Pressoir	263	9 km ²	29 h/km ²	49%	6.1%	20 300 €/an	1 480 €/m ²
Marchélepot-Misery	575	8 km ²	72 h/km ²	49.4%	8%	19 610 €/an	1 237 €/m ²
Assevillers	311	5 km ²	62 h/km ²	47.3%	4.5%	20 420 €/an	1 145 €/m ²
Fay	91	3 km ²	30 h/km ²	50.5%	2.2%	NC	1 315 €/m ²
Soyécourt	186	5 km ²	37 h/km ²	47.8%	2.2%	22 950 €/an	1 306 €/m ²
Éterpigny	166	4 km ²	42 h/km ²	50%	9%	18 430 €/an	637 €/m ²
Vermandovillers	147	5 km ²	29 h/km ²	50.3%	4.8%	19 830 €/an	1 157 €/m ²
Foucaucourt-en-Santerre	235	6 km ²	39 h/km ²	46%	6%	22 690 €/an	920 €/m ²
Herbécourt	178	4 km ²	45 h/km ²	53.9%	7.3%	20 520 €/an	751 €/m ²
Dompierre-Becquincourt	709	11 km ²	64 h/km ²	46.1%	7.5%	19 840 €/an	1 028 €/m ²

bien-dans-ma-ville.fr



Vous aimez votre ville ? Notez-la !

Et faites-nous part de vos remarques constructives



Avec

BIEN dans ma **VILLE** 