



Version web

Ville de Bernis

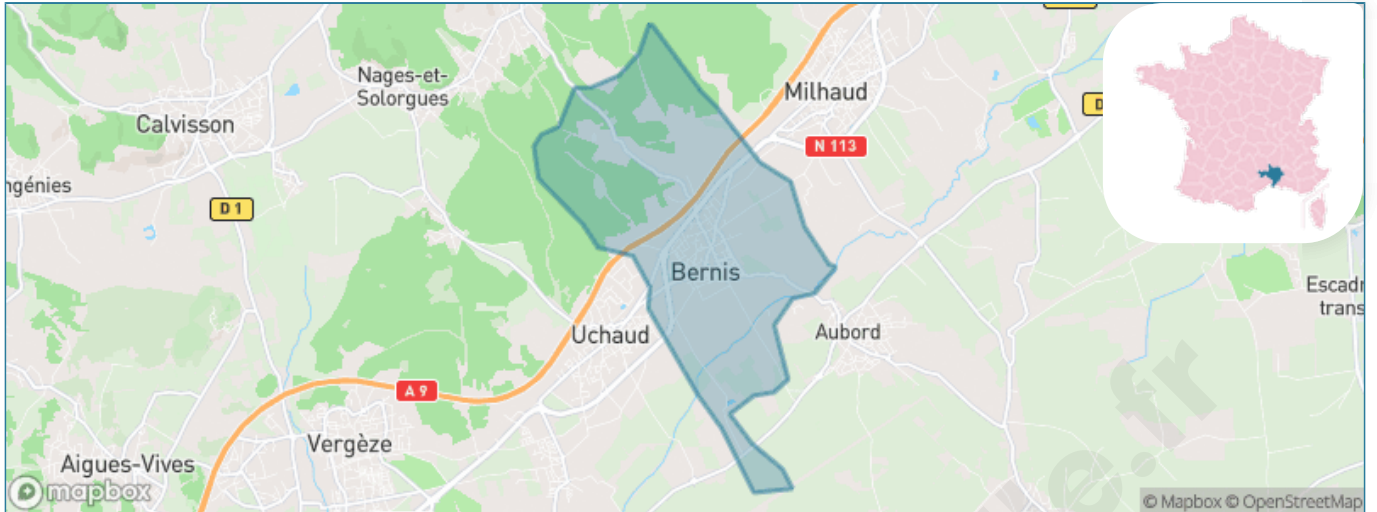
Présenté par

BIEN dans
ma **VILLE** 

Sommaire

Situation géographique	3
Statistiques sur la population	4
Evolution du nombre d'habitants	4
Tranche d'âge	5
0-14 ans	5
15-29 ans	5
30-44 ans	5
45-59 ans	5
60-74 ans	5
75-89 ans	5
90 ans et +	5
Activité professionnelle	5
Agriculteurs	5
Artisans, Commerçants	5
Cadres et sup.	5
Professions intermédiaires	5
Employé	5
Ouvrier	5
Retraité	5
Autres	5
Niveau de diplôme	6
Sans diplôme ou CEP	6
Brevet, BEPC, DNB	6
CAP-BEP ou équivalent	6
BAC ou équivalent	6
BAC+2	6
BAC+3 ou +4	6
BAC+5 ou plus	6
Composition des ménages	6
Couple sans enfant	6
Couple avec enfant(s)	6
Famille monoparentale	6
Colocation / Autre	6
Personnes seules	6
Profil électoraux	7
Premier tour	7
Sécurité	8
Evolution du nombre d'infractions	8
Pour comparer	9
Services à la population	10
Commerce	10
Éducation	10
Villes autour de Bernis	11
Avis sur la ville de Bernis	12
Moyenne par critère	12
Villes autour de Bernis	12
Répartition des avis par note	12
Répartition des avis par note	12

Situation géographique



i Informations clés

- **Région** : Occitanie
- **Département** : Gard
- **Code postal** : 30620
- **Superficie** : 12 km²



Statistiques sur la population



Nombre d'habitants

3 286



Age moyen

43 ans



Pop active

48%



Taux chômage

7.9%



Pop densité

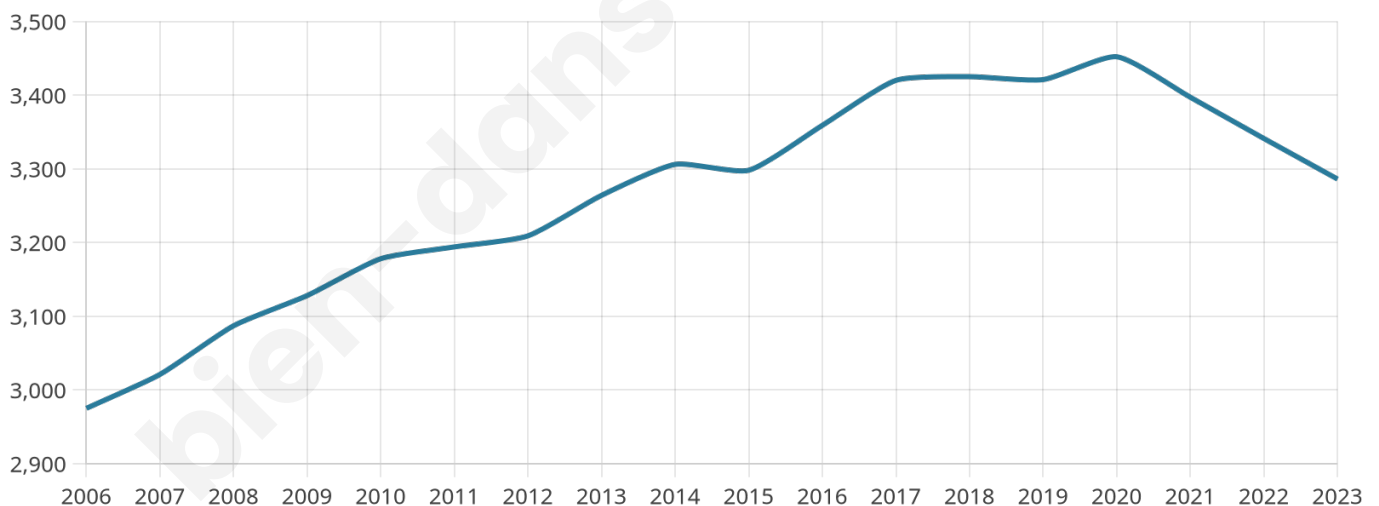
274 h/km²



Revenu moyen

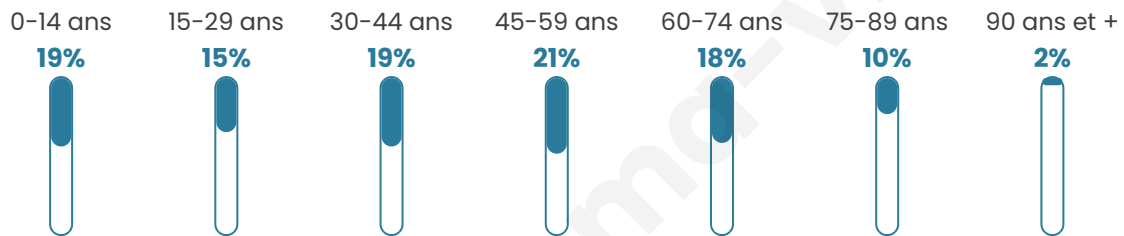
23 200 €/an

Evolution du nombre d'habitants

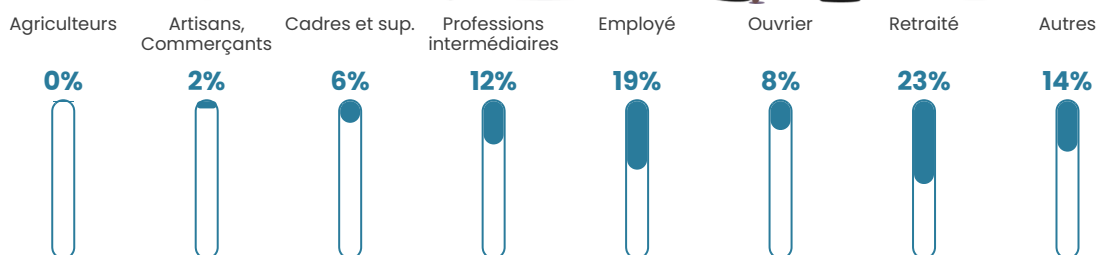


Sources : Institut national de la statistique et des études économiques (insee) selon Les dernières parutions officielles de 2024 portant sur les années 2020, 2021 et 2022.


Tranche d'âge




Activité professionnelle



Niveau de diplôme














Composition des ménages



Profils électoraux

Premier tour

	Marine LE PEN	33.70 %
	Emmanuel MACRON	21.44 %
	Jean-Luc MÉLENCHON	13.03 %
	Éric ZEMMOUR	11.00 %
	Jean LASSALLE	5.88 %
	Fabien ROUSSEL	3.08 %
	Valérie PÉCRESE	3.08 %
	Nicolas DUPONT-AIGNAN	2.91 %
	Yannick JADOT	2.58 %
	Anne HIDALGO	1.76 %
	Philippe POUTOU	0.88 %
	Nathalie ARTHAUD	0.66 %



2 266 inscrits

Participation : 82.22%

Votes blancs : 1.56%

Votes nuls : 0.81%

Second tour

	Emmanuel MACRON	41,87 %
	Marine LE PEN	58,13 %

2 266 inscrits

Participation : 80.54%

Votes blancs : 5.48%

Votes nuls : 2.52%

Sécurité



Agressions physiques / sexuelles

26



Cambriolages

7



Vols / dégradations

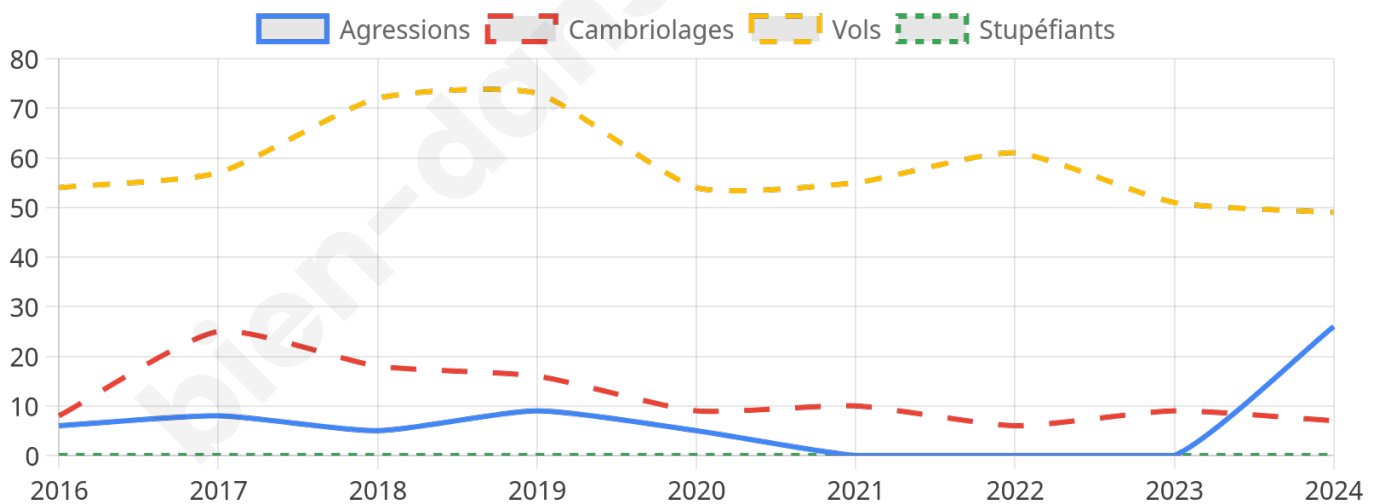
49



Stupéfiants

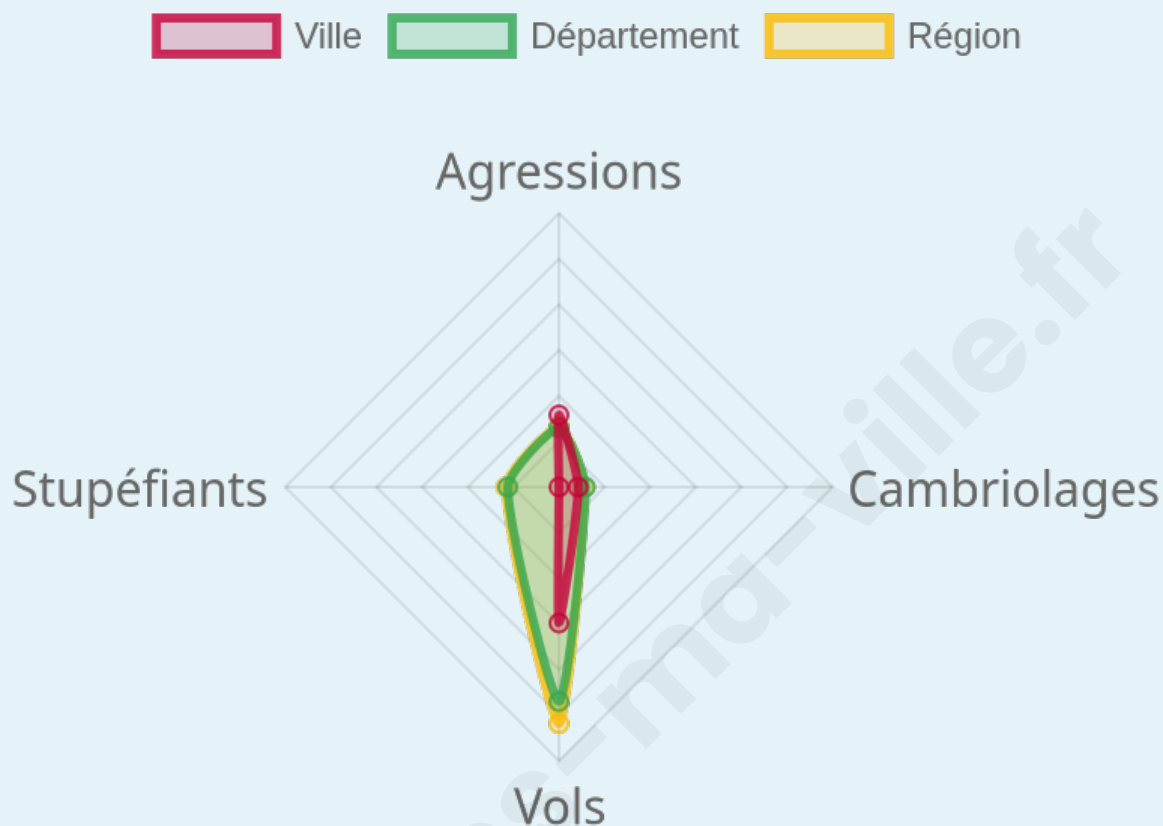
0

Evolution du nombre d'infractions



Pour comparer

(en proportion du nombre d'habitants)



Sources : Bases statistiques communale, départementale et régionale de la délinquance enregistrée par la police et la gendarmerie nationales selon les dernières parutions officielles de 2025 portant sur l'année 2024 ([data.gouv](https://data.gouv.fr)).

Agressions physiques / sexuelles : Violences sexuelles, coups et blessures volontaires intrafamiliaux, coups et blessures volontaires, autres coups, blessures volontaires et vols violents sans arme.

Cambriolages : Cambriolages de logements.

Vols : Vols avec armes, vols d'accessoires sur véhicules, vols dans les véhicules, vols de véhicules, vols sans violence contre des personnes, destructions, dégradations volontaires et escroqueries.

Stupéfiants : Trafic de stupéfiants dont (AFD) et usage de stupéfiants.

Services à la population



Commerce

Hypermarché	X <u>Milhaud</u> 3km
Supermarché	1
Superette	2
Boulangerie	2
Boucherie	1
Restaurant	4
Garage	21
Station-service	1
Banque	X <u>Milhaud</u> 3km
La poste	5
Coiffeur	6
Tabac	1
Bars / discothèque	5
Bibliothèque	1
Cinéma	X <u>Nîmes</u> 8km
Vétérinaire	2



Santé

Pharmacie	1
Hôpital	X <u>Nîmes</u> 7km
Laboratoire d'analyses médicales	X <u>Milhaud</u> 3km
Etablissement pour handicapé	1
EHPA	1
Médecin	2
Dentiste	4
Chirurgien	X <u>Nîmes</u> 7km
Dermatologue	X <u>Nîmes</u> 8km
Anesthésiste	X <u>Nîmes</u> 8km
Gastro-entérologue	X <u>Nîmes</u> 7km
Gynécologue	X <u>Nîmes</u> 7km
Cancérologue	X <u>Nîmes</u> 7km
Neurologue	X <u>Nîmes</u> 7km
Ophthalmologue	X <u>Nîmes</u> 7km
ORL	X <u>Nîmes</u> 7km
Cardiologue	X <u>Nîmes</u> 7km
Pédiatre	X <u>Milhaud</u> 3km
Pneumologue	X <u>Nîmes</u> 7km
Psychologue	X <u>Caveirac</u> 6km
Radiologue	X <u>Caveirac</u> 6km
Rhumatologue	X <u>Nîmes</u> 8km
Sage-femme	X <u>Uchaud</u> 1km



Éducation

Crèche	1
Ecole maternelle Public	1
Ecole maternelle Privé	X <u>Langlade</u> 5km
Ecole primaire Public	1
Ecole primaire Privé	X <u>Nîmes</u> 5km
Collège Public	X <u>Vergèze</u> 5km
Collège Privé	X <u>Nîmes</u> 5km
Lycée Public	X <u>Milhaud</u> 3km
Lycée Privé	X <u>Vestric-et-Candiac</u> 6km

Sources : Base Sirene des entreprises et de leurs établissements selon les dernières parutions officielles de 2025 portant sur l'année 2024 ([data.gouv](#)). Liste, localisation et tarifs des professionnels de santé selon les dernières parutions officielles de 2025 portant sur l'année 2024 ([opendatasoft](#)) et FINESS Extraction du Fichier des établissements selon les dernières parutions officielles de 2025 portant sur l'année 2024 ([data.gouv](#)). Adresse et géolocalisation des établissements d'enseignement du premier et second degrés selon les dernières parutions officielles de 2025 portant sur l'année 2024 ([data.education.gouv](#))

Villes autour de Bernis

Ville	Habitants	Superficie	Pop densité	Pop active	Taux chômage	Revenu moyen	Prix immobilier
Milhaud (9 avis)	6 297	18 km ²	350 h/km ²	40.1%	5.4%	20 950 €/an	2 064 €/m ²
Uchaud (3 avis)	4 879	8 km ²	610 h/km ²	46.1%	6.4%	21 440 €/an	2 120 €/m ²
Aubord (3 avis)	2 253	9 km ²	250 h/km ²	50.3%	5.8%	24 550 €/an	2 195 €/m ²
Boissières (1 avis)	588	3 km ²	196 h/km ²	47.8%	3.1%	26 600 €/an	2 176 €/m ²
Nages-et-Solorgues (3 avis)	2 212	6 km ²	369 h/km ²	44.2%	3.3%	27 660 €/an	2 592 €/m ²
Langlade	2 329	9 km ²	259 h/km ²	43.3%	3.6%	27 220 €/an	2 465 €/m ²
Vestric-et-Candiac (1 avis)	1 354	10 km ²	135 h/km ²	47.4%	5.8%	22 380 €/an	2 428 €/m ²
Saint-Dionisy	1 058	3 km ²	353 h/km ²	50.9%	5.9%	26 170 €/an	2 086 €/m ²
Codognan (4 avis)	2 529	4 km ²	632 h/km ²	47.6%	4.9%	24 070 €/an	2 379 €/m ²
Caveirac (2 avis)	4 408	15 km ²	294 h/km ²	42.5%	4.4%	25 330 €/an	2 587 €/m ²
Beauvoisin (7 avis)	6 066	27 km ²	225 h/km ²	46%	4.5%	22 300 €/an	2 248 €/m ²
Vergèze (1 avis)	5 788	10 km ²	579 h/km ²	45.3%	4.6%	23 860 €/an	2 213 €/m ²
Générac (2 avis)	4 046	24 km ²	169 h/km ²	47.5%	5.7%	23 110 €/an	2 040 €/m ²
Vauvert (9 avis)	11 671	109 km ²	107 h/km ²	43.4%	6.7%	19 990 €/an	2 002 €/m ²
Mus (3 avis)	1 646	2 km ²	823 h/km ²	46.7%	4.5%	24 330 €/an	2 803 €/m ²

Avis sur la ville de Bernis



Moyenne par critère



Villes autour de Bernis

Ville	Note globale	Sécurité	Éducation	Sport Loisir	Environnement	Vie pratique
Milhaud (9 avis)	2.2	1.6	2.3	2.3	1.7	3.1
Uchaud (3 avis)	3.9	4.0	4.3	3.7	4.0	3.7
Aubord (3 avis)	3.9	3.7	4.7	4.0	4.0	3.3
Boissières (1 avis)	4.2	5.0	4.0	3.0	5.0	4.0
Nages-et-Sologues (3 avis)	2.1	2.0	3.3	1.3	2.3	1.7
Langlade	-	-	-	-	-	-
Vestric-et-Candiac (1 avis)	2.2	2.0	3.0	1.0	4.0	1.0
Saint-Dionisy	-	-	-	-	-	-
Codognan (4 avis)	3.5	3.0	4.0	3.8	3.3	3.5
Caveirac (2 avis)	4.0	3.5	4.0	4.0	4.5	4.0
Beauvoisin (7 avis)	3.1	3.4	3.4	2.9	3.3	2.6
Vergèze (1 avis)	4.0	5.0	4.0	4.0	4.0	3.0
Générac (2 avis)	4.5	4.5	4.5	4.5	4.5	4.5
Vauvert (9 avis)	3.6	3.4	3.6	3.8	3.8	3.6
Mus (3 avis)	3.8	4.0	4.0	3.3	4.0	3.7



Vous aimez votre ville ? Notez-la !

Et faites-nous part de vos remarques constructives



Avec

BIEN dans ma **VILLE** 