



Version web

# Ville de Bernay

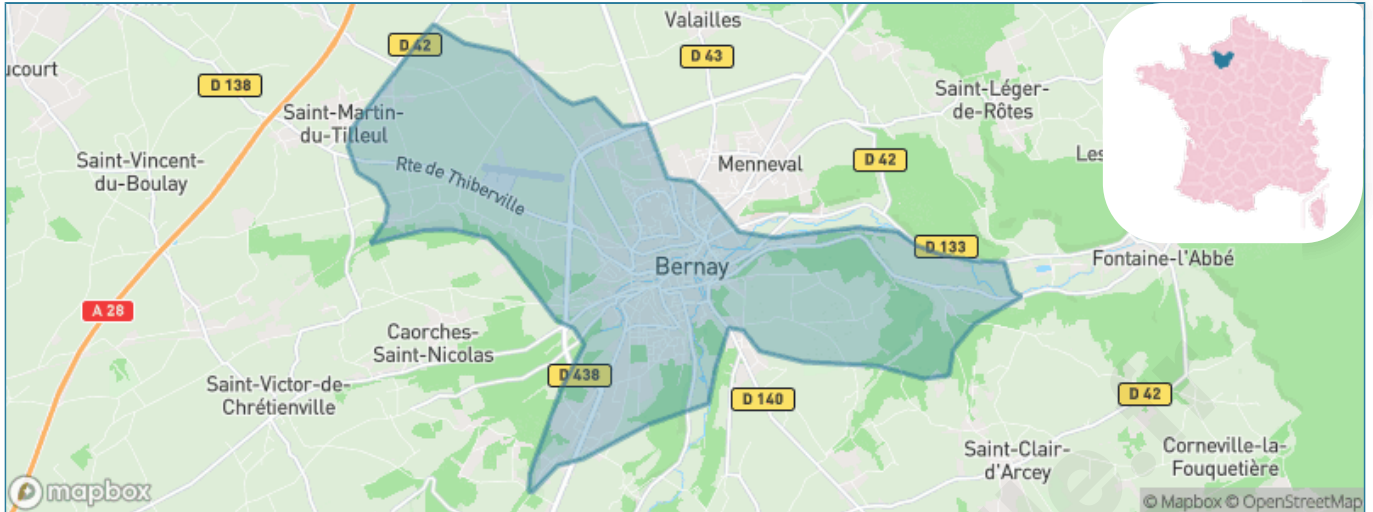
Présenté par

**BIEN** dans  
ma **VILLE** 

# Sommaire

Situation géographique .....	3
Statistiques sur la population .....	4
Evolution du nombre d'habitants .....	4
Tranche d'âge .....	5
0-14 ans .....	5
15-29 ans .....	5
30-44 ans .....	5
45-59 ans .....	5
60-74 ans .....	5
75-89 ans .....	5
90 ans et + .....	5
Activité professionnelle .....	5
Agriculteurs .....	5
Artisans, Commerçants .....	5
Cadres et sup. ....	5
Professions intermédiaires .....	5
Employé .....	5
Ouvrier .....	5
Retraité .....	5
Autres .....	5
Niveau de diplôme .....	6
Sans diplôme ou CEP .....	6
Brevet, BEPC, DNB .....	6
CAP-BEP ou équivalent .....	6
BAC ou équivalent .....	6
BAC+2 .....	6
BAC+3 ou +4 .....	6
BAC+5 ou plus .....	6
Composition des ménages .....	6
Couple sans enfant .....	6
Couple avec enfant(s) .....	6
Famille monoparentale .....	6
Colocation / Autre .....	6
Personnes seules .....	6
Profils électoraux .....	7
Premier tour .....	7
Sécurité .....	8
Evolution du nombre d'infractions .....	8
Pour comparer .....	9
Services à la population .....	10
Commerce .....	10
Éducation .....	10
Villes autour de Bernay .....	11
Avis sur la ville de Bernay .....	12
Moyenne par critère .....	12
Villes autour de Bernay .....	12
Répartition des avis par note .....	12
Répartition des avis par note .....	12

# Situation géographique



## i Informations clés

- **Région** : Normandie
- **Département** : Eure
- **Code postal** : 27300
- **Superficie** : 24 km<sup>2</sup>



RÉGION  
NORMANDIE



# Statistiques sur la population



Nombre d'habitants

**9 765**



Age moyen

**47 ans**



Pop active

**40.7%**



Taux chômage

**13.7%**



Pop densité

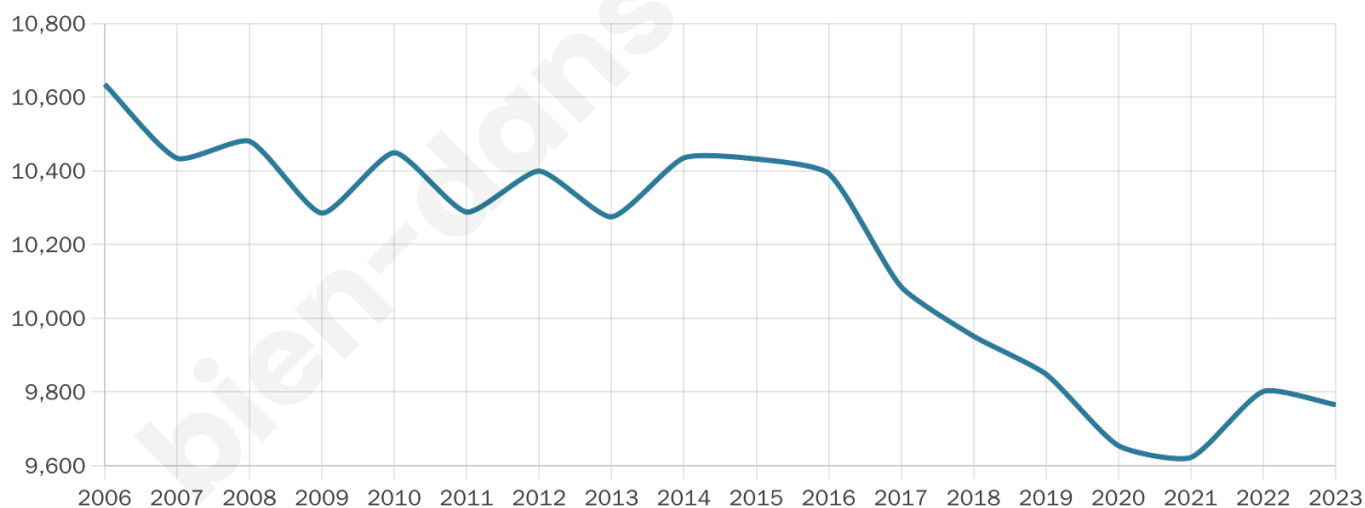
**407 h/km<sup>2</sup>**



Revenu moyen

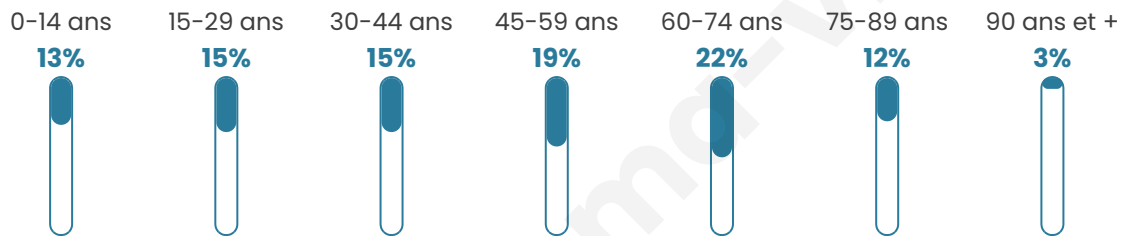
**20 490 €/an**

## Evolution du nombre d'habitants

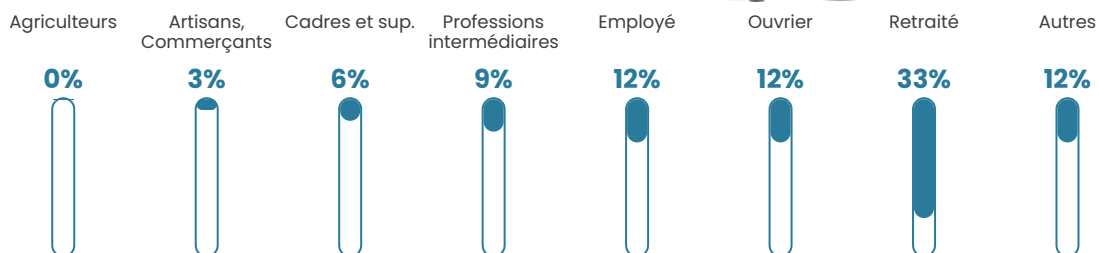


Sources : Institut national de la statistique et des études économiques (insee) selon Les dernières parutions officielles de 2024 portant sur les années 2020, 2021 et 2022.


## Tranche d'âge




## Activité professionnelle



## Niveau de diplôme



## Composition des ménages



# Profils électoraux

## Premier tour

	Emmanuel MACRON	30.71 %
	Marine LE PEN	25.19 %
	Jean-Luc MÉLENCHON	17.58 %
	Éric ZEMMOUR	6.96 %
	Yannick JADOT	5.27 %
	Valérie PÉCRESE	4.95 %
	Jean LASSALLE	2.12 %
	Fabien ROUSSEL	1.87 %
	Anne HIDALGO	1.87 %
	Nicolas DUPONT- AIGNAN	1.78 %
	Philippe POUTOU	0.86 %
	Nathalie ARTHAUD	0.84 %



### 7 073 inscrits

Participation : 68.95%

Votes blancs : 1.44%

Votes nuls : 0.82%

## Second tour

	Emmanuel MACRON	57,81 %
	Marine LE PEN	42,19 %

### 7 066 inscrits

Participation : 69.8%

Votes blancs : 6.39%

Votes nuls : 2.25%

# Sécurité



Agressions physiques / sexuelles

**185**



Cambriolages

**19**



Vols / dégradations

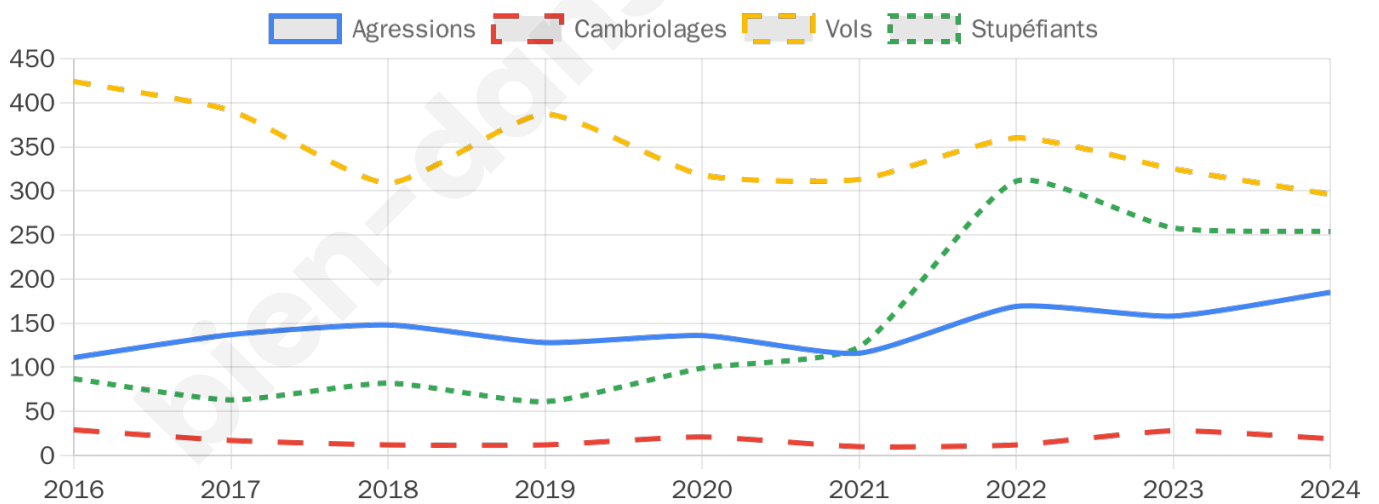
**296**



Stupéfiants

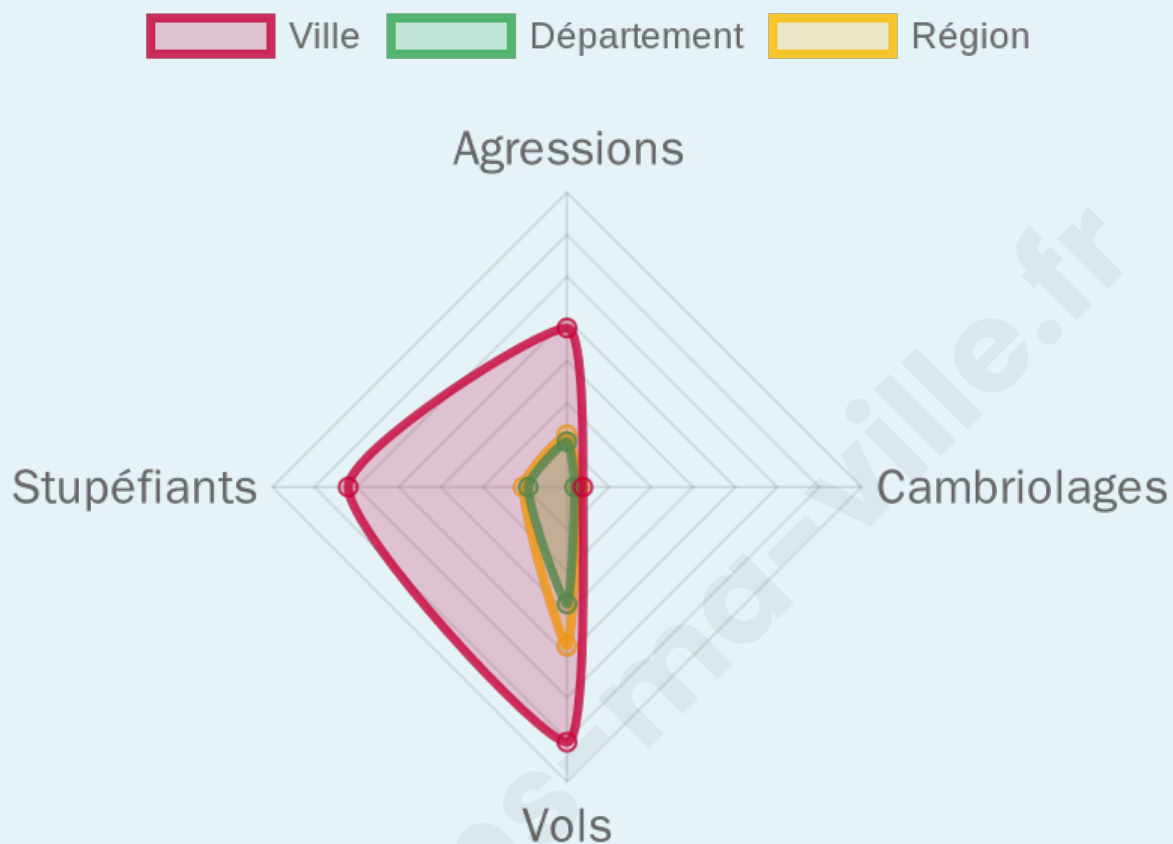
**254**

## Evolution du nombre d'infractions



## Pour comparer

(en proportion du nombre d'habitants)



Sources : Bases statistiques communale, départementale et régionale de la délinquance enregistrée par la police et la gendarmerie nationales selon les dernières parutions officielles de 2025 portant sur l'année 2024 ([data.gouv](https://data.gouv.fr)).

Agressions physiques / sexuelles : Violences sexuelles, coups et blessures volontaires intrafamiliaux, coups et blessures volontaires, autres coups, blessures volontaires et vols violents sans arme.

Cambriolages : Cambriolages de logements.

Vols : Vols avec armes, vols d'accessoires sur véhicules, vols dans les véhicules, vols de véhicules, vols sans violence contre des personnes, destructions, dégradations volontaires et escroqueries.

Stupéfiants : Trafic de stupéfiants dont (AFD) et usage de stupéfiants.

# Services à la population



## Commerce

Hypermarché	1
Supermarché	6
Superette	7
Boulangerie	9
Boucherie	7
Restaurant	37
Garage	16
Station-service	2
Banque	12
La poste	14
Coiffeur	27
Tabac	3
Bars / discothèque	10
Bibliothèque	2
Cinéma	1
Vétérinaire	2



## Santé

Pharmacie	4
Hôpital	2
Laboratoire d'analyses médicales	1
Etablissement pour handicapé	3
EHPA	2
Médecin	10
Dentiste	1
Chirurgien	X <a href="#">Orbec</a> 17km
Dermatologue	X <a href="#">Lisieux</a> 27km
Anesthésiste	X <a href="#">Évreux</a> 39km
Gastro-entérologue	1
Gynécologue	X <a href="#">Corneilles</a> 23km
Cancérologue	X <a href="#">Rouen</a> 51km
Neurologue	X <a href="#">L'Aigle</a> 38km
Ophtalmologue	2
ORL	X <a href="#">Beaumont-le-Roger</a> 13km
Cardiologue	X <a href="#">Pont-Audemer</a> 29km
Pédiatre	1
Pneumologue	X <a href="#">Lisieux</a> 26km
Psychologue	X <a href="#">Lisieux</a> 27km
Radiologue	1
Rhumatologue	X <a href="#">Elbeuf</a> 36km
Sage-femme	3



## Éducation

Crèche	4
Ecole maternelle Public	2
Ecole maternelle Privé	X <a href="#">Morainville-Jouveaux</a> 18km
Ecole primaire Public	4
Ecole primaire Privé	1
Collège Public	2
Collège Privé	1
Lycée Public	2
Lycée Privé	2

Sources : Base Sirene des entreprises et de leurs établissements selon les dernières parutions officielles de 2025 portant sur l'année 2024 ([data.gouv](#)). Liste, localisation et tarifs des professionnels de santé selon les dernières parutions officielles de 2025 portant sur l'année 2024 ([opendatasoft](#)) et FINISS Extraction du Fichier des établissements selon les dernières parutions officielles de 2025 portant sur l'année 2024 ([data.gouv](#)). Adresse et géolocalisation des établissements d'enseignement du premier et second degrés selon les dernières parutions officielles de 2025 portant sur l'année 2024 ([data.education.gouv](#))

## Villes autour de Bernay

Ville	Habitants	Superficie	Pop densité	Pop active	Taux chômage	Revenu moyen	Prix immobilier
Menneval (1 avis)	1 527	6 km <sup>2</sup>	255 h/km <sup>2</sup>	40.7%	3.8%	23 580 €/an	1 378 €/m <sup>2</sup>
Valailles (1 avis)	413	5 km <sup>2</sup>	83 h/km <sup>2</sup>	44.1%	4.6%	23 910 €/an	1 720 €/m <sup>2</sup>
Plasnes	729	16 km <sup>2</sup>	46 h/km <sup>2</sup>	47.1%	2.6%	23 330 €/an	1 808 €/m <sup>2</sup>
Caorches-Saint-Nicolas	601	11 km <sup>2</sup>	55 h/km <sup>2</sup>	47.3%	2.5%	24 400 €/an	1 360 €/m <sup>2</sup>
Saint-Léger-de-Rôtes	441	6 km <sup>2</sup>	74 h/km <sup>2</sup>	42.9%	2.3%	23 890 €/an	1 563 €/m <sup>2</sup>
Courbépine (1 avis)	733	11 km <sup>2</sup>	67 h/km <sup>2</sup>	50.8%	3.5%	24 100 €/an	2 115 €/m <sup>2</sup>
Saint-Martin-du-Tilleul	243	5 km <sup>2</sup>	49 h/km <sup>2</sup>	49.8%	4.1%	25 390 €/an	NC
Treis-Sants-en-Ouche	1 321	30 km <sup>2</sup>	44 h/km <sup>2</sup>	41.6%	3.9%	23 850 €/an	1 504 €/m <sup>2</sup>
Boisney	293	5 km <sup>2</sup>	59 h/km <sup>2</sup>	44.4%	2.7%	22 680 €/an	1 445 €/m <sup>2</sup>
Saint-Victor-de-Chrétienville	449	5 km <sup>2</sup>	90 h/km <sup>2</sup>	50.6%	4.5%	23 930 €/an	1 496 €/m <sup>2</sup>
Malouy	174	3 km <sup>2</sup>	58 h/km <sup>2</sup>	43.7%	5.2%	22 040 €/an	1 629 €/m <sup>2</sup>
Le Theil-Nolent	285	4 km <sup>2</sup>	71 h/km <sup>2</sup>	49.1%	2.1%	21 020 €/an	1 416 €/m <sup>2</sup>
Fontaine-l'Abbé	551	13 km <sup>2</sup>	42 h/km <sup>2</sup>	42.5%	5.4%	22 590 €/an	1 354 €/m <sup>2</sup>
Plainville	204	6 km <sup>2</sup>	34 h/km <sup>2</sup>	50%	4.4%	23 810 €/an	1 653 €/m <sup>2</sup>
Boissy-Lamberville	385	8 km <sup>2</sup>	48 h/km <sup>2</sup>	41.8%	3.6%	22 510 €/an	1 215 €/m <sup>2</sup>

# Avis sur la ville de Bernay



## Moyenne par critère



## Villes autour de Bernay

Ville	Note globale	Sécurité	Éducation	Sport Loisir	Environnement	Vie pratique
Menneval (1 avis)	3.2	4.0	3.0	3.0	4.0	2.0
Valailles (1 avis)	4.4	4.0	4.0	4.0	5.0	5.0
Plasnes	-	-	-	-	-	-
Caorches-Saint-Nicolas	-	-	-	-	-	-
Saint-Léger-de-Rôtes	-	-	-	-	-	-
Courbépine (1 avis)	4.2	5.0	5.0	3.0	5.0	3.0
Saint-Martin-du-Tilleul	-	-	-	-	-	-
Treis-Sants-en-Ouche	-	-	-	-	-	-
Boisney	-	-	-	-	-	-
Saint-Victor-de-Chrétienville	-	-	-	-	-	-
Malouy	-	-	-	-	-	-
Le Theil-Nolent	-	-	-	-	-	-
Fontaine-l'Abbé	-	-	-	-	-	-
Plainville	-	-	-	-	-	-
Boissy-Lamberville	-	-	-	-	-	-



# **Vous aimez votre ville ? Notez-la !**

Et faites-nous part de vos remarques constructives



Avec

**BIEN** dans  
ma **VILLE** 