



Version web

Ville de Bernac

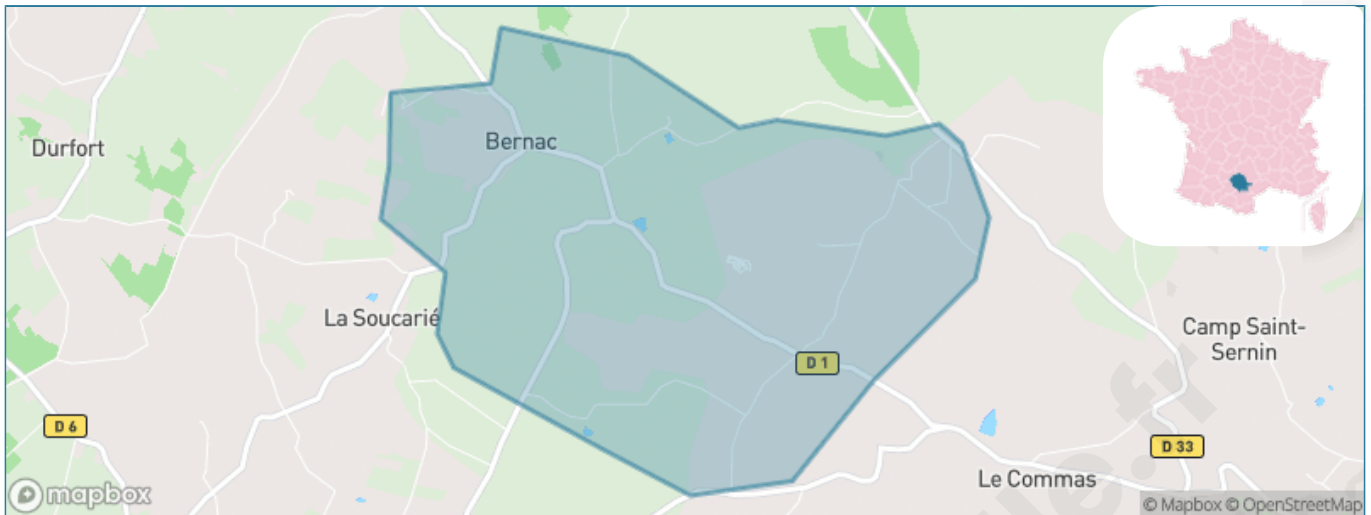
Présenté par

BIEN dans
ma **VILLE** 

Sommaire

Situation géographique	3
Statistiques sur la population	4
Evolution du nombre d'habitants	4
Tranche d'âge	5
0-14 ans	5
15-29 ans	5
30-44 ans	5
45-59 ans	5
60-74 ans	5
75-89 ans	5
90 ans et +	5
Activité professionnelle	5
Agriculteurs	5
Artisans, Commerçants	5
Cadres et sup.	5
Professions intermédiaires	5
Employé	5
Ouvrier	5
Retraité	5
Autres	5
Niveau de diplôme	6
Sans diplôme ou CEP	6
Brevet, BEPC, DNB	6
CAP-BEP ou équivalent	6
BAC ou équivalent	6
BAC+2	6
BAC+3 ou +4	6
BAC+5 ou plus	6
Composition des ménages	6
Couple sans enfant	6
Couple avec enfant(s)	6
Famille monoparentale	6
Colocation / Autre	6
Personnes seules	6
Profils électoraux	7
Premier tour	7
Sécurité	8
Evolution du nombre d'infractions	8
Pour comparer	9
Services à la population	10
Commerce	10
Éducation	10
Villes autour de Bernac	12

Situation géographique



i Informations clés

- **Région** : Occitanie
- **Département** : Tarn
- **Code postal** : 81150
- **Superficie** : 5 km²



Statistiques sur la population



Nombre d'habitants

186



Age moyen

42 ans



Pop active

48.4%



Taux chômage

3.5%



Pop densité

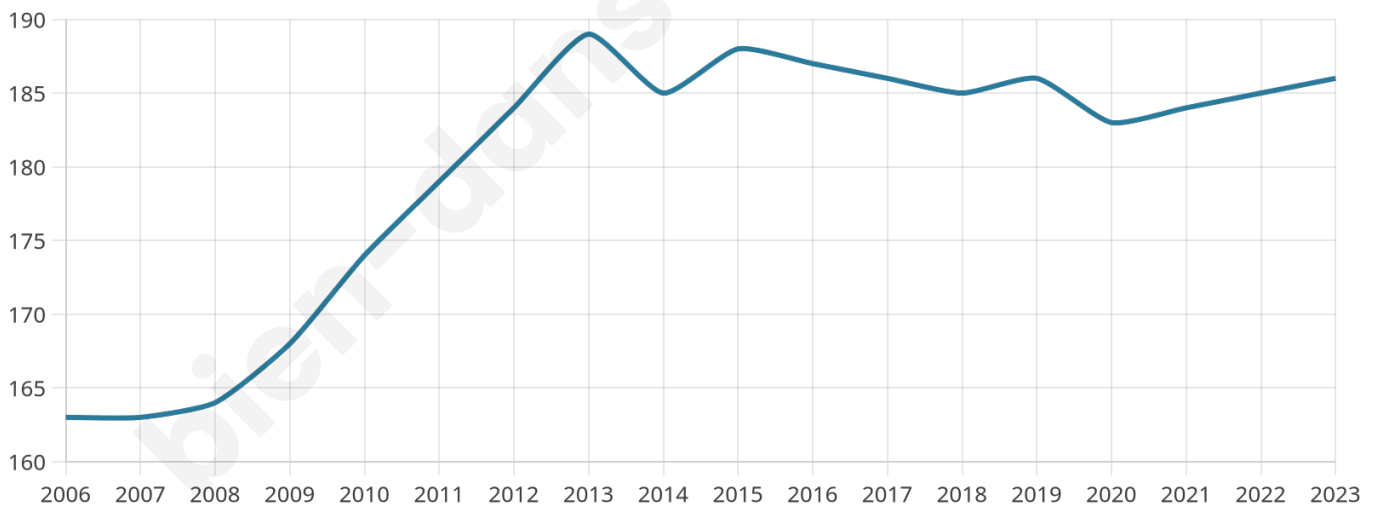
37 h/km²



Revenu moyen

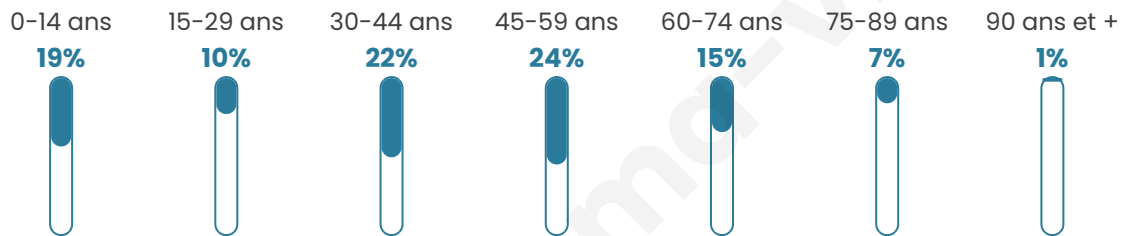
24 090 €/an

Evolution du nombre d'habitants

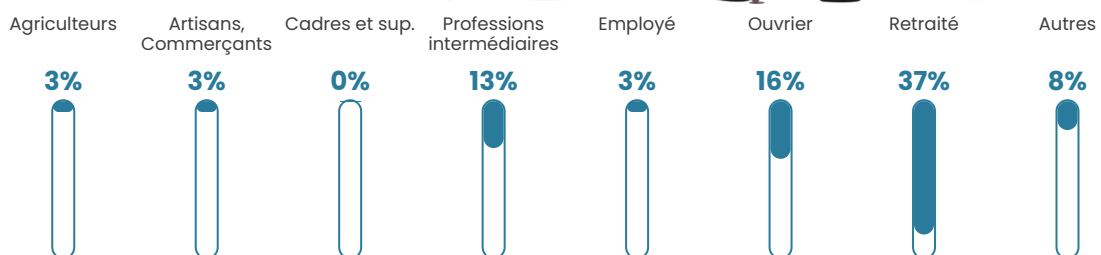


Sources : Institut national de la statistique et des études économiques (insee) selon Les dernières parutions officielles de 2024 portant sur les années 2020, 2021 et 2022.

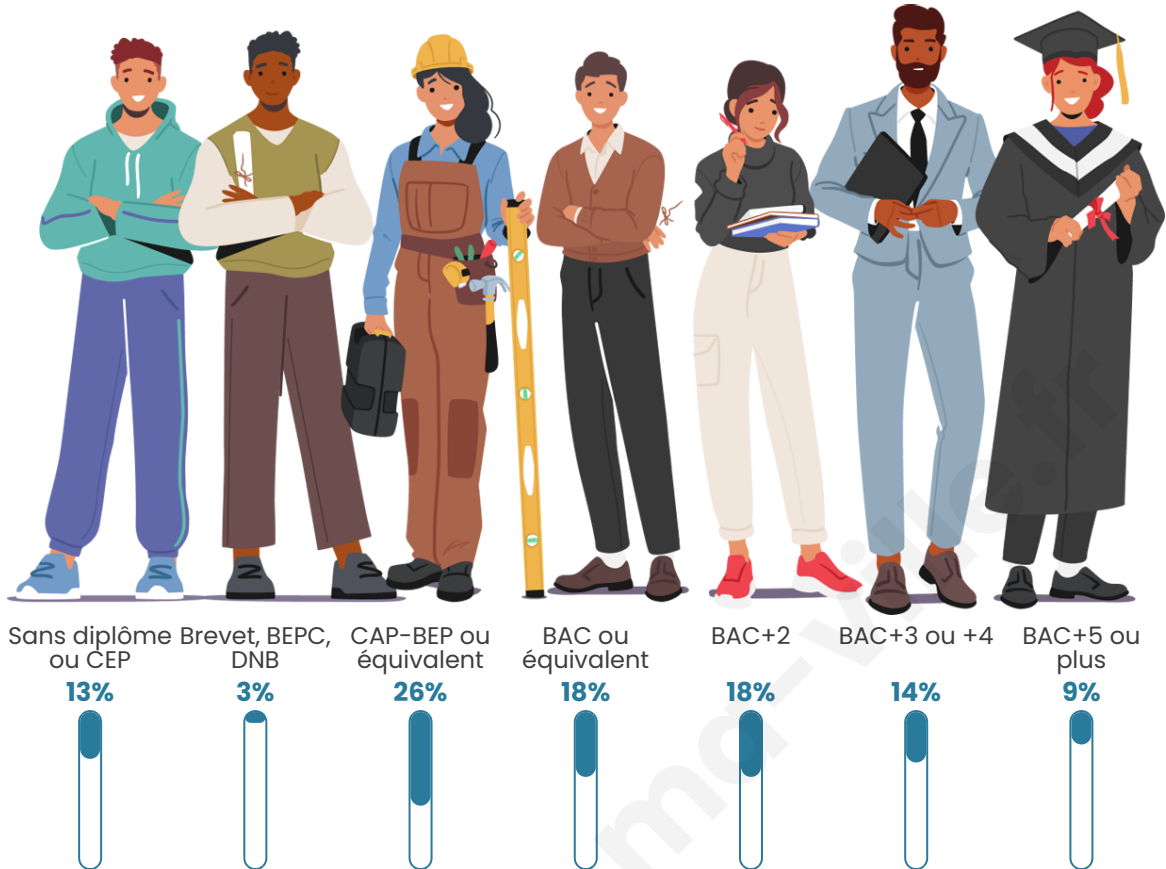
Tranche d'âge




Activité professionnelle



Niveau de diplôme



Composition des ménages



Profils électoraux

Premier tour

	Marine LE PEN	31.34 %
	Emmanuel MACRON	25.37 %
	Jean-Luc MÉLENCHON	12.69 %
	Éric ZEMMOUR	8.96 %
	Nicolas DUPONT-AIGNAN	5.22 %
	Jean LASSALLE	4.48 %
	Valérie PÉCRESSE	4.48 %
	Yannick JADOT	2.99 %
	Anne HIDALGO	2.24 %
	Fabien ROUSSEL	1.49 %
	Philippe POUTOU	0.75 %
	Nathalie ARTHAUD	0.00 %

149 inscrits

Participation : 91.28%

Votes blancs : 1.47%

Votes nuls : 0.00%

Second tour

	Emmanuel MACRON	50 %
	Marine LE PEN	50 %

149 inscrits

Participation : 85.23%

Votes blancs : 3.15%

Votes nuls : 0.79%

Sécurité



Agressions physiques / sexuelles

0



Cambriolages

0



Vols / dégradations

0



Stupéfiants

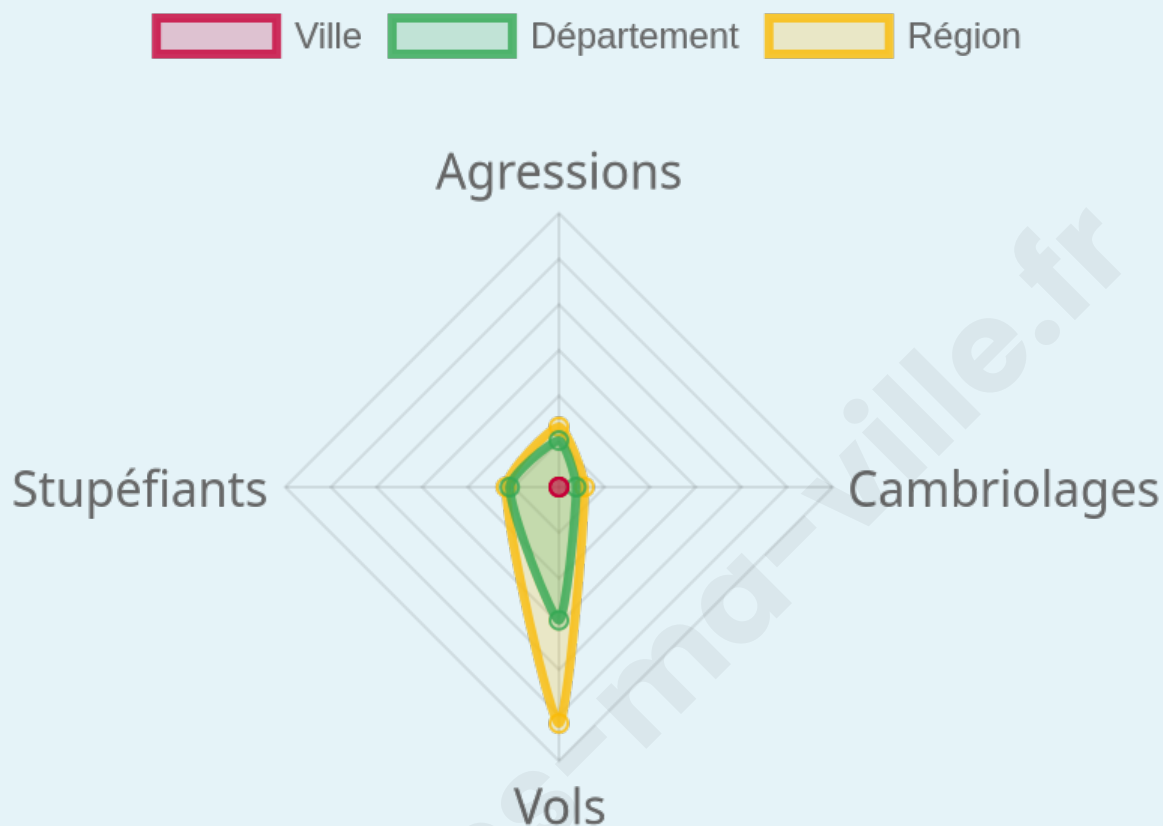
0

Evolution du nombre d'infractions



Pour comparer

(en proportion du nombre d'habitants)



Sources : Bases statistiques communale, départementale et régionale de la délinquance enregistrée par la police et la gendarmerie nationales selon les dernières parutions officielles de 2025 portant sur l'année 2024 ([data.gouv](https://data.gouv.fr)).

Agressions physiques / sexuelles : Violences sexuelles, coups et blessures volontaires intrafamiliaux, coups et blessures volontaires, autres coups, blessures volontaires et vols violents sans arme.

Cambriolages : Cambriolages de logements.

Vols : Vols avec armes, vols d'accessoires sur véhicules, vols dans les véhicules, vols de véhicules, vols sans violence contre des personnes, destructions, dégradations volontaires et escroqueries.

Stupéfiants : Trafic de stupéfiants dont (AFD) et usage de stupéfiants.

Services à la population



Commerce

Hypermarché	X <u>Albi</u> 7km
Supermarché	X <u>Albi</u> 9km
Superette	X <u>Marssac-sur-Tarn</u> 4km
Boulangerie	X <u>Marssac-sur-Tarn</u> 4km
Boucherie	X <u>Marssac-sur-Tarn</u> 4km
Restaurant	X <u>Marssac-sur-Tarn</u> 4km
Garage	1
Station-service	X <u>Marssac-sur-Tarn</u> 4km
Banque	X <u>Marssac-sur-Tarn</u> 4km
La poste	X <u>Labastide-de-Lévis</u> 2km
Coiffeur	X <u>Castelnau-de-Lévis</u> 3km
Tabac	X <u>Albi</u> 8km
Bars / discothèque	X <u>Labastide-de-Lévis</u> 4km
Bibliothèque	X <u>Terressac</u> 5km
Cinéma	X <u>Albi</u> 11km
Vétérinaire	X <u>Marssac-sur-Tarn</u> 4km



Santé

Pharmacie	X <u>Marssac-sur-Tarn</u> 4km
Hôpital	X <u>Albi</u> 10km
Laboratoire d'analyses médicales	X <u>Albi</u> 9km
Etablissement pour handicapé	X <u>Florentin</u> 7km
EHPA	X <u>Castelnau-de-Lévis</u> 6km
Médecin	X <u>Marssac-sur-Tarn</u> 4km
Dentiste	X <u>Marssac-sur-Tarn</u> 4km
Chirurgien	X <u>Albi</u> 10km
Dermatologue	X <u>Albi</u> 10km
Anesthésiste	X <u>Albi</u> 11km
Gastro-entérologue	X <u>Albi</u> 11km
Gynécologue	X <u>Albi</u> 10km
Cancérologue	X <u>Castres</u> 43km
Neurologue	X <u>Albi</u> 11km
Ophthalmologue	X <u>Albi</u> 11km
ORL	X <u>Albi</u> 11km
Cardiologue	X <u>Carmaux</u> 16km
Pédiatre	X <u>Lavaur</u> 32km
Pneumologue	X <u>Albi</u> 11km
Psychologue	X <u>Marssac-sur-Tarn</u> 4km
Radiologue	X <u>Le Sequestre</u> 8km
Rhumatologue	X <u>Gaillac</u> 11km
Sage-femme	X <u>Marssac-sur-Tarn</u> 5km



Éducation

Crèche	X <u>Labastide-de-Lévis</u> 2km
Ecole maternelle Public	1
Ecole maternelle Privé	X <u>Toulouse</u> 57km
Ecole primaire Public	X <u>Labastide-de-Lévis</u> 3km
Ecole primaire Privé	X <u>Gaillac</u> 10km
Collège Public	X <u>Albi</u> 10km
Collège Privé	X <u>Gaillac</u> 10km
Lycée Public	X <u>Albi</u> 9km

Sources : Base Sirene des entreprises et de leurs établissements selon les dernières parutions officielles de 2025 portant sur l'année 2024 ([data.gouv](#)). Liste, localisation et tarifs des professionnels de santé selon les dernières parutions officielles de 2025 portant sur l'année 2024 ([opendatasoft](#)) et FINESS Extraction du Fichier des établissements selon les dernières parutions officielles de 2025 portant sur l'année 2024 ([data.gouv](#)). Adresse et géolocalisation des établissements d'enseignement du premier et second degrés selon les dernières parutions officielles de 2025 portant sur l'année 2024 ([data.education.gouv](#))

bien-dans-ma-ville.fr

Villes autour de Bernac

Ville	Habitants	Superficie	Pop densité	Pop active	Taux chômage	Revenu moyen	Prix immobilier
Labastide-de-Lévis	971	14 km ²	69 h/km ²	44.4%	4.6%	23 550 €/an	2 217 €/m ²
Castanet	210	7 km ²	30 h/km ²	37.1%	1.4%	24 220 €/an	1 558 €/m ²
Marssac-sur-Tarn (2 avis)	3 518	7 km ²	503 h/km ²	45.1%	5.3%	24 090 €/an	1 823 €/m ²
Fayssac	354	7 km ²	51 h/km ²	44.4%	4.5%	24 000 €/an	1 746 €/m ²
Sainte-Croix	417	7 km ²	60 h/km ²	46.3%	3.4%	25 110 €/an	1 359 €/m ²
Cestayrols (1 avis)	455	17 km ²	27 h/km ²	42.6%	4.8%	22 220 €/an	1 452 €/m ²
Rivières	1 061	9 km ²	118 h/km ²	50.1%	3.4%	23 330 €/an	1 345 €/m ²
Terressac	1 195	5 km ²	239 h/km ²	47.7%	3.6%	25 470 €/an	1 886 €/m ²
Castelnau-de-Lévis	1 603	21 km ²	76 h/km ²	44.4%	4.1%	24 500 €/an	1 771 €/m ²
Senouillac	1 123	15 km ²	75 h/km ²	45.6%	4.4%	22 670 €/an	1 918 €/m ²
Villeneuve-sur-Vère	528	15 km ²	35 h/km ²	45.3%	4.5%	23 660 €/an	1 670 €/m ²
Lagrange	2 305	9 km ²	256 h/km ²	45.2%	4.2%	24 610 €/an	1 675 €/m ²
Mailhoc (1 avis)	304	12 km ²	25 h/km ²	51%	3.9%	23 060 €/an	1 296 €/m ²
Le Sequestre	2 025	5 km ²	405 h/km ²	46.5%	3.7%	22 450 €/an	2 055 €/m ²
Florentin	762	12 km ²	64 h/km ²	40.7%	3.8%	23 770 €/an	2 073 €/m ²

bien-dans-ma-ville.fr



Vous aimez votre ville ? Notez-la !

Et faites-nous part de vos remarques constructives



Avec

BIEN dans ma **VILLE** 