



Version web

# Ville de Bernac

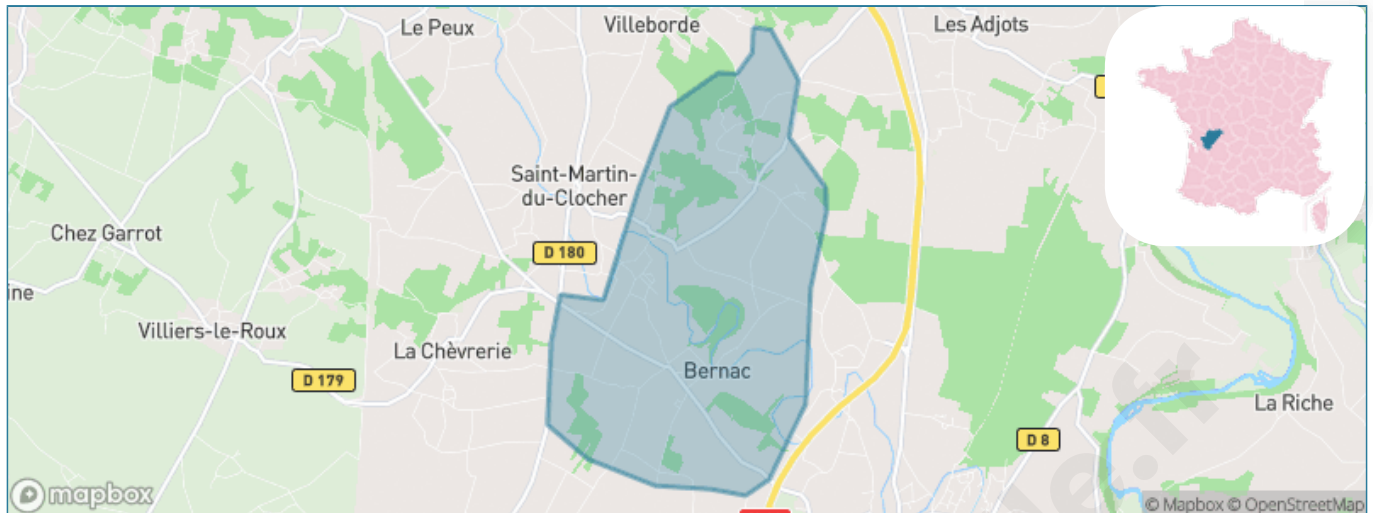
Présenté par

**BIEN** dans  
ma **VILLE** 

# Sommaire

|   |    |
|---|----|
| Situation géographique .....            | 3  |
| Statistiques sur la population .....    | 4  |
| Evolution du nombre d'habitants .....   | 4  |
| Tranche d'âge .....                     | 5  |
| 0-14 ans .....                          | 5  |
| 15-29 ans .....                         | 5  |
| 30-44 ans .....                         | 5  |
| 45-59 ans .....                         | 5  |
| 60-74 ans .....                         | 5  |
| 75-89 ans .....                         | 5  |
| 90 ans et + .....                       | 5  |
| Activité professionnelle .....          | 5  |
| Agriculteurs .....                      | 5  |
| Artisans, Commerçants .....             | 5  |
| Cadres et sup. ....                     | 5  |
| Professions intermédiaires .....        | 5  |
| Employé .....                           | 5  |
| Ouvrier .....                           | 5  |
| Retraité .....                          | 5  |
| Autres .....                            | 5  |
| Niveau de diplôme .....                 | 6  |
| Sans diplôme ou CEP .....               | 6  |
| Brevet, BEPC, DNB .....                 | 6  |
| CAP-BEP ou équivalent .....             | 6  |
| BAC ou équivalent .....                 | 6  |
| BAC+2 .....                             | 6  |
| BAC+3 ou +4 .....                       | 6  |
| BAC+5 ou plus .....                     | 6  |
| Composition des ménages .....           | 6  |
| Couple sans enfant .....                | 6  |
| Couple avec enfant(s) .....             | 6  |
| Famille monoparentale .....             | 6  |
| Colocation / Autre .....                | 6  |
| Personnes seules .....                  | 6  |
| Profils électoraux .....                | 7  |
| Premier tour .....                      | 7  |
| Sécurité .....                          | 8  |
| Evolution du nombre d'infractions ..... | 8  |
| Pour comparer .....                     | 9  |
| Services à la population .....          | 10 |
| Commerce .....                          | 10 |
| Éducation .....                         | 10 |
| Villes autour de Bernac .....           | 11 |

# Situation géographique



## i Informations clés

- **Région** : Nouvelle-Aquitaine
- **Département** : Charente
- **Code postal** : 16700
- **Superficie** : 8 km<sup>2</sup>



# Statistiques sur la population



Nombre d'habitants

**465**



Age moyen

**46 ans**



Pop active

**46%**



Taux chômage

**7.7%**



Pop densité

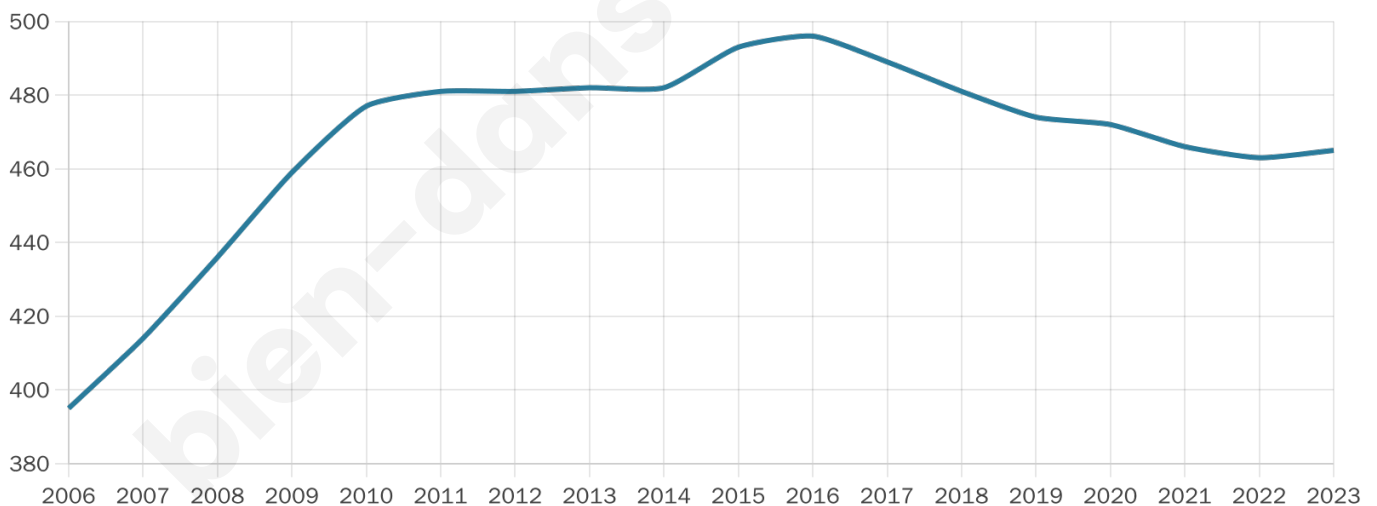
**58 h/km<sup>2</sup>**



Revenu moyen

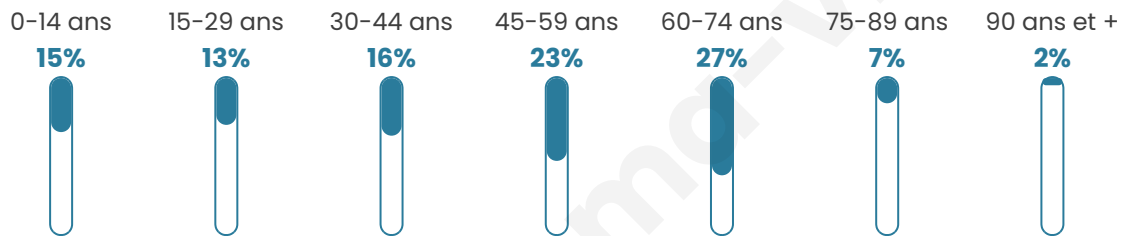
**22 490 €/an**

## Evolution du nombre d'habitants

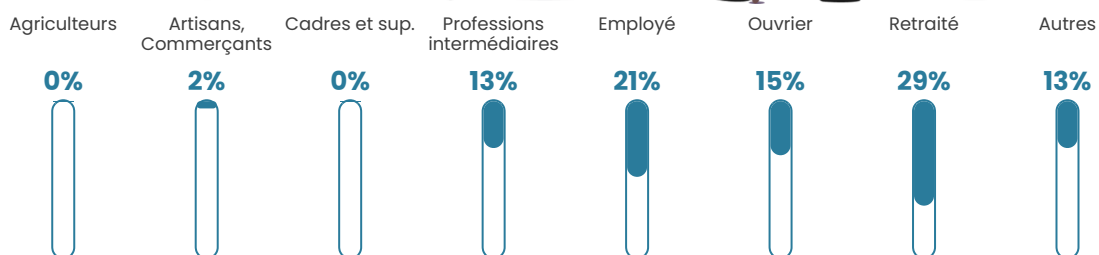


Sources : Institut national de la statistique et des études économiques (insee) selon Les dernières parutions officielles de 2024 portant sur les années 2020, 2021 et 2022.

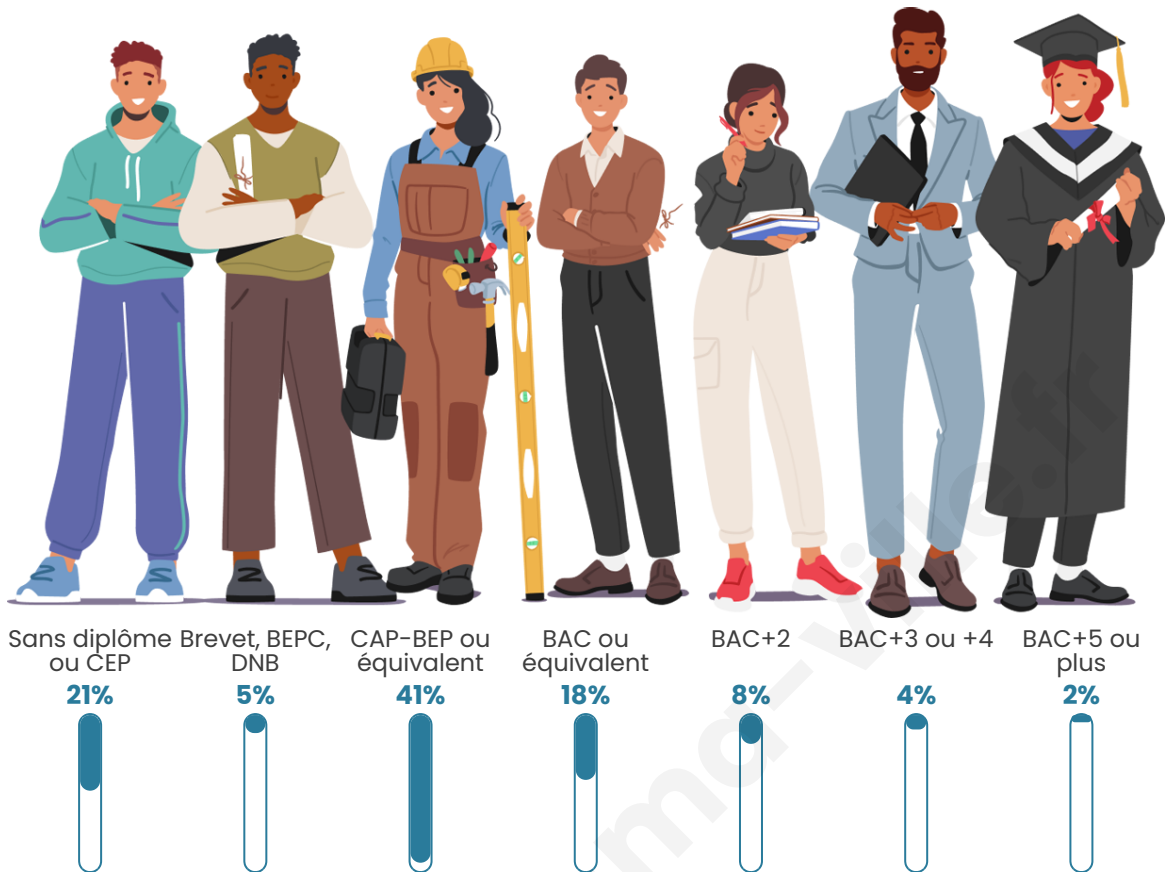
## Tranche d'âge




## Activité professionnelle



## Niveau de diplôme



## Composition des ménages



# Profils électoraux

## Premier tour

|   |                       |         |
|---|-----------------------|---------|
|    | Marine LE PEN         | 32.06 % |
|    | Emmanuel MACRON       | 22.22 % |
|    | Jean-Luc MÉLENCHON    | 18.41 % |
|    | Jean LASSALLE         | 7.30 %  |
|    | Éric ZEMMOUR          | 5.08 %  |
|   | Fabien ROUSSEL        | 3.49 %  |
|  | Yannick JADOT         | 2.86 %  |
|  | Valérie PÉCRESSE      | 2.86 %  |
|  | Nicolas DUPONT-AIGNAN | 2.54 %  |
|  | Nathalie ARTHAUD      | 1.27 %  |
|  | Anne HIDALGO          | 1.27 %  |
|  | Philippe POUTOU       | 0.63 %  |



### 390 inscrits

Participation : 81.28%

Votes blancs : 0.63%

Votes nuls : 0.00%

## Second tour

|   |                 |         |
|---|-----------------|---------|
|  | Emmanuel MACRON | 48,58 % |
|  | Marine LE PEN   | 51,42 % |

### 391 inscrits

Participation : 80.05%

Votes blancs : 7.35%

Votes nuls : 2.56%

# Sécurité



Agressions physiques / sexuelles

0



Cambriolages

0



Vols / dégradations

0



Stupéfiants

0

## Evolution du nombre d'infractions



## Pour comparer

(en proportion du nombre d'habitants)

■ Ville ■ Département ■ Région



Sources : Bases statistiques communale, départementale et régionale de la délinquance enregistrée par la police et la gendarmerie nationales selon les dernières parutions officielles de 2025 portant sur l'année 2024 ([data.gouv](https://data.gouv.fr)).

Agressions physiques / sexuelles : Violences sexuelles, coups et blessures volontaires intrafamiliaux, coups et blessures volontaires, autres coups, blessures volontaires et vols violents sans arme.

Cambriolages : Cambriolages de logements.

Vols : Vols avec armes, vols d'accessoires sur véhicules, vols dans les véhicules, vols de véhicules, vols sans violence contre des personnes, destructions, dégradations volontaires et escroqueries.

Stupéfiants : Trafic de stupéfiants dont (AFD) et usage de stupéfiants.

# Services à la population



## Commerce

|                    |                                     |
|--------------------|-------------------------------------|
| Hypermarché        | X <a href="#">Ruffec</a> 2km        |
| Supermarché        | X <a href="#">Ruffec</a> 2km        |
| Superette          | X <a href="#">Ruffec</a> 3km        |
| Boulangerie        | X <a href="#">Ruffec</a> 2km        |
| Boucherie          | X <a href="#">Ruffec</a> 2km        |
| Restaurant         | X <a href="#">Ruffec</a> 1km        |
| Garage             | X <a href="#">Ruffec</a> 1km        |
| Station-service    | X <a href="#">Ruffec</a> 3km        |
| Banque             | X <a href="#">Ruffec</a> 2km        |
| La poste           | X <a href="#">Ruffec</a> 2km        |
| Coiffeur           | X <a href="#">Ruffec</a> 2km        |
| Tabac              | X <a href="#">Ruffec</a> 3km        |
| Bars / discothèque | X <a href="#">Ruffec</a> 3km        |
| Bibliothèque       | X <a href="#">Saint-Saviol</a> 11km |
| Cinéma             | X <a href="#">Ruffec</a> 3km        |
| Vétérinaire        | X <a href="#">La Faye</a> 2km       |



## Santé

|                                  |  |
|----------------------------------|--|
| Pharmacie                        | X <a href="#">Ruffec</a> 2km                         |
| Hôpital                          | X <a href="#">Ruffec</a> 2km                         |
| Laboratoire d'analyses médicales | X <a href="#">Ruffec</a> 2km                         |
| Etablissement pour handicapé     | X <a href="#">Ruffec</a> 3km                         |
| EHPA                             | X <a href="#">Ruffec</a> 2km                         |
| Médecin                          | X <a href="#">Ruffec</a> 2km                         |
| Dentiste                         | X <a href="#">Ruffec</a> 2km                         |
| Chirurgien                       | X <a href="#">Coulonges</a> 23km                     |
| Dermatologue                     | X <a href="#">La Rochefoucauld-en-Angoumois</a> 37km |
| Anesthésiste                     | X <a href="#">Angoulême</a> 43km                     |
| Gastro-entérologue               | X <a href="#">Saint-Coutant</a> 25km                 |
| Gynécologue                      | X <a href="#">Saint-Coutant</a> 25km                 |
| Cancérologue                     | X <a href="#">Poitiers</a> 61km                      |
| Neurologue                       | X <a href="#">Rouillé</a> 44km                       |
| Ophtalmologue                    | X <a href="#">La Rochefoucauld-en-Angoumois</a> 37km |
| ORL                              | X <a href="#">Saint-Coutant</a> 25km                 |
| Cardiologue                      | X <a href="#">Mellé</a> 32km                         |
| Pédiatre                         | X <a href="#">Soyaux</a> 44km                        |
| Pneumologue                      | X <a href="#">Fléac</a> 40km                         |
| Psychologue                      | X <a href="#">Lussac</a> 30km                        |
| Radiologue                       | X <a href="#">Mellé</a> 32km                         |
| Rhumatologue                     | X <a href="#">Montignac-Charente</a> 28km            |
| Sage-femme                       | X <a href="#">Ruffec</a> 3km                         |



## Éducation

|                         |                               |
|-------------------------|-------------------------------|
| Crèche                  | X <a href="#">Ruffec</a> 2km  |
| Ecole maternelle Public | 1                             |
| Ecole maternelle Privé  | X <a href="#">Marsac</a> 35km |
| Ecole primaire Public   | X <a href="#">La Faye</a> 2km |
| Ecole primaire Privé    | X <a href="#">Ruffec</a> 3km  |
| Collège Public          | X <a href="#">Ruffec</a> 2km  |
| Collège Privé           | X <a href="#">Ruffec</a> 3km  |
| Lycée Public            | X <a href="#">Ruffec</a> 2km  |
| Lycée Privé             | X <a href="#">Ruffec</a> 3km  |

Sources : Base Sirene des entreprises et de leurs établissements selon les dernières parutions officielles de 2025 portant sur l'année 2024 ([data.gouv](#)). Liste, localisation et tarifs des professionnels de santé selon les dernières parutions officielles de 2025 portant sur l'année 2024 ([opendatasoft](#)) et FINISS Extraction du Fichier des établissements selon les dernières parutions officielles de 2025 portant sur l'année 2024 ([data.gouv](#)). Adresse et géolocalisation des établissements d'enseignement du premier et second degrés selon les dernières parutions officielles de 2025 portant sur l'année 2024 ([data.education.gouv](#))

## Villes autour de Bernac

| Ville                   | Habitants | Superficie         | Pop densité           | Pop active | Taux chômage | Revenu moyen | Prix immobilier        |
|-------------------------|-----------|--------------------|-----------------------|------------|--------------|--------------|------------------------|
| La Faye (1 avis)        | 617       | 13 km <sup>2</sup> | 47 h/km <sup>2</sup>  | 40.8%      | 4.4%         | 22 020 €/an  | 1 017 €/m <sup>2</sup> |
| Saint-Martin-du-Clocher | 126       | 6 km <sup>2</sup>  | 21 h/km <sup>2</sup>  | 50%        | 5.6%         | 21 240 €/an  | 1 014 €/m <sup>2</sup> |
| La Chèvrerie            | 136       | 4 km <sup>2</sup>  | 34 h/km <sup>2</sup>  | 43.4%      | 4.4%         | 24 290 €/an  | 1 147 €/m <sup>2</sup> |
| Ruffec (7 avis)         | 3 449     | 13 km <sup>2</sup> | 265 h/km <sup>2</sup> | 35.5%      | 8.2%         | 19 460 €/an  | 934 €/m <sup>2</sup>   |
| Barro                   | 413       | 10 km <sup>2</sup> | 41 h/km <sup>2</sup>  | 43.8%      | 5.8%         | 24 590 €/an  | 1 278 €/m <sup>2</sup> |
| Raix                    | 134       | 6 km <sup>2</sup>  | 22 h/km <sup>2</sup>  | 38.8%      | 3.7%         | 18 330 €/an  | 892 €/m <sup>2</sup>   |
| Condac                  | 456       | 9 km <sup>2</sup>  | 51 h/km <sup>2</sup>  | 42.3%      | 5.3%         | 22 090 €/an  | 1 034 €/m <sup>2</sup> |
| Taizé-Aizie (1 avis)    | 593       | 14 km <sup>2</sup> | 42 h/km <sup>2</sup>  | 42.7%      | 3.7%         | 22 070 €/an  | 815 €/m <sup>2</sup>   |
| Villiers-le-Roux        | 171       | 4 km <sup>2</sup>  | 43 h/km <sup>2</sup>  | 31%        | 5.3%         | 18 910 €/an  | 1 337 €/m <sup>2</sup> |
| Les Adjots              | 538       | 10 km <sup>2</sup> | 54 h/km <sup>2</sup>  | 44.6%      | 5%           | 19 090 €/an  | 1 465 €/m <sup>2</sup> |
| Londigny                | 237       | 9 km <sup>2</sup>  | 26 h/km <sup>2</sup>  | 40.5%      | 7.2%         | 19 240 €/an  | 918 €/m <sup>2</sup>   |
| Courcôme (1 avis)       | 814       | 29 km <sup>2</sup> | 28 h/km <sup>2</sup>  | 40.4%      | 4.1%         | 20 030 €/an  | 1 053 €/m <sup>2</sup> |
| Villefagnan             | 972       | 23 km <sup>2</sup> | 42 h/km <sup>2</sup>  | 36.5%      | 7%           | 18 980 €/an  | 921 €/m <sup>2</sup>   |
| La Magdeleine           | 118       | 6 km <sup>2</sup>  | 20 h/km <sup>2</sup>  | 39%        | 3.4%         | 21 450 €/an  | 684 €/m <sup>2</sup>   |
| Montjean                | 237       | 8 km <sup>2</sup>  | 30 h/km <sup>2</sup>  | 39.2%      | 8%           | 17 060 €/an  | 1 227 €/m <sup>2</sup> |

bien-dans-ma-ville.fr



# **Vous aimez votre ville ? Notez-la !**

Et faites-nous part de vos remarques constructives



Avec

**BIEN** dans  
ma **VILLE** 