



Version web

Ville de Bermont

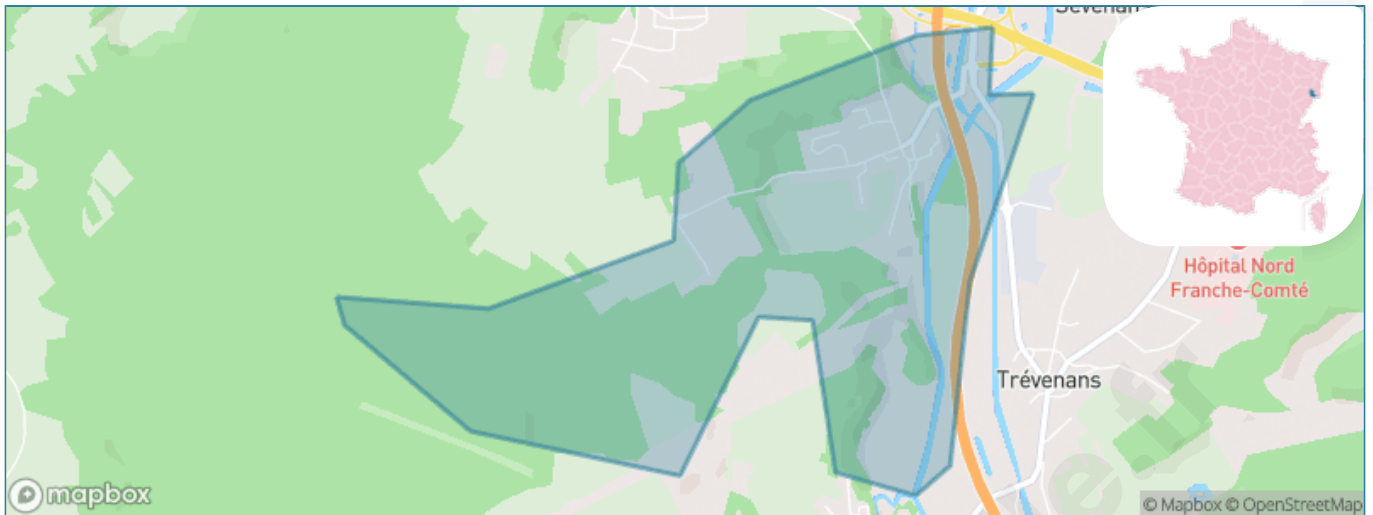
Présenté par



Sommaire

Situation géographique	3
Statistiques sur la population	4
Evolution du nombre d'habitants	4
Tranche d'âge	5
0-14 ans	5
15-29 ans	5
30-44 ans	5
45-59 ans	5
60-74 ans	5
75-89 ans	5
90 ans et +	5
Activité professionnelle	5
Agriculteurs	5
Artisans, Commerçants	5
Cadres et sup.	5
Professions intermédiaires	5
Employé	5
Ouvrier	5
Retraité	5
Autres	5
Niveau de diplôme	6
Sans diplôme ou CEP	6
Brevet, BEPC, DNB	6
CAP-BEP ou équivalent	6
BAC ou équivalent	6
BAC+2	6
BAC+3 ou +4	6
BAC+5 ou plus	6
Composition des ménages	6
Couple sans enfant	6
Couple avec enfant(s)	6
Famille monoparentale	6
Colocation / Autre	6
Personnes seules	6
Profils électoraux	7
Premier tour	7
Sécurité	8
Evolution du nombre d'infractions	8
Pour comparer	9
Services à la population	10
Commerce	10
Éducation	10
Villes autour de Bermont	11

Situation géographique



i Informations clés

- **Région** : Bourgogne-Franche-Comté
- **Département** : Territoire de Belfort
- **Code postal** : 90400
- **Superficie** : 2 km²

RÉGION
BOURGOGNE
FRANCHE
COMTE



Statistiques sur la population



Nombre d'habitants

358



Age moyen

40 ans



Pop active

48.6%



Taux chômage

5.6%



Pop densité

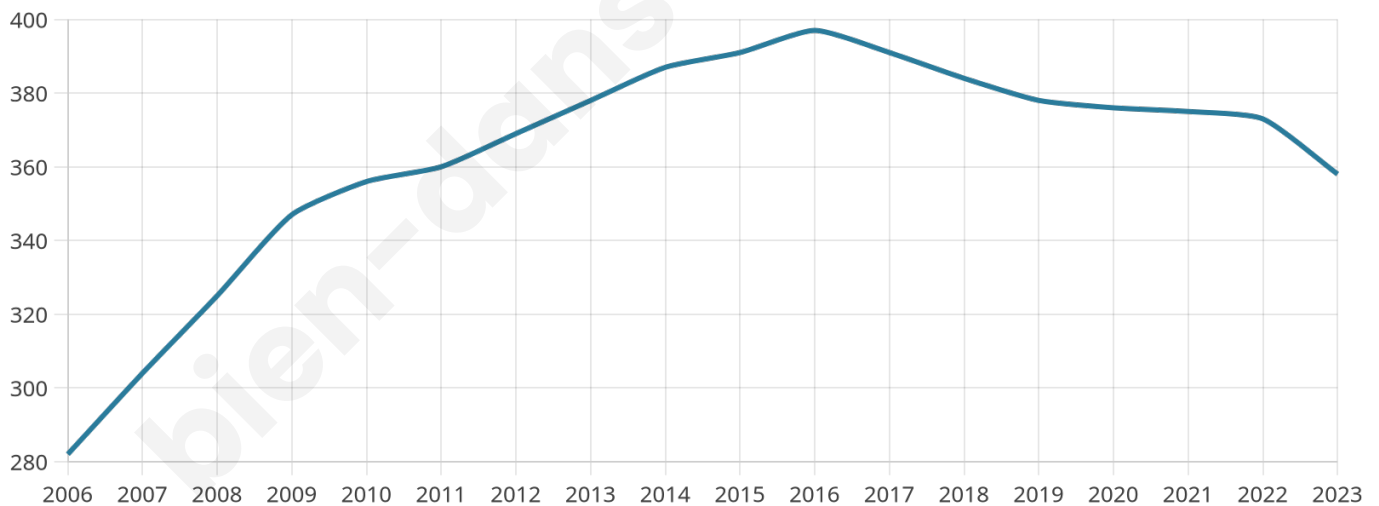
179 h/km²



Revenu moyen

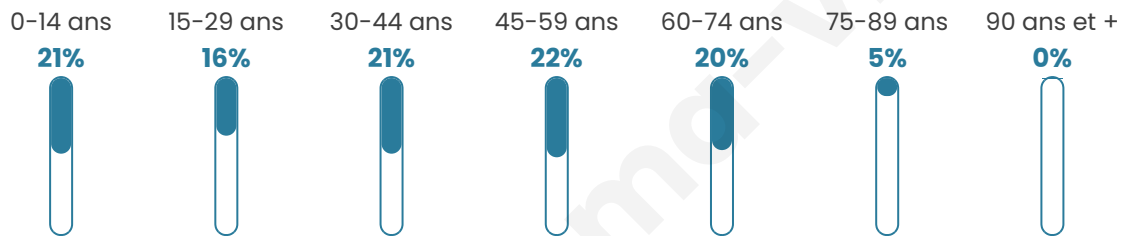
30 140 €/an

Evolution du nombre d'habitants

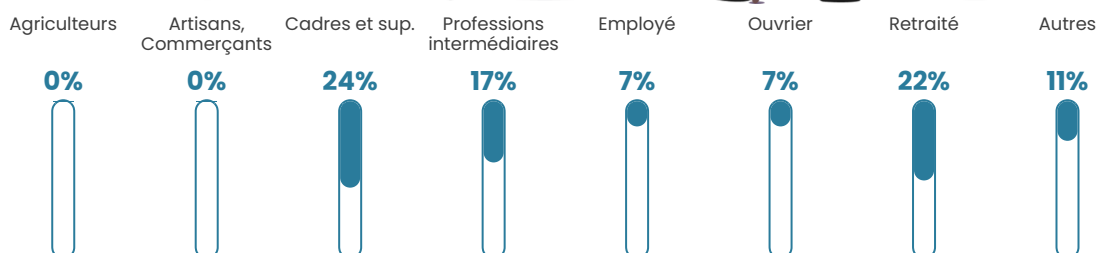


Sources : Institut national de la statistique et des études économiques (insee) selon Les dernières parutions officielles de 2024 portant sur les années 2020, 2021 et 2022.

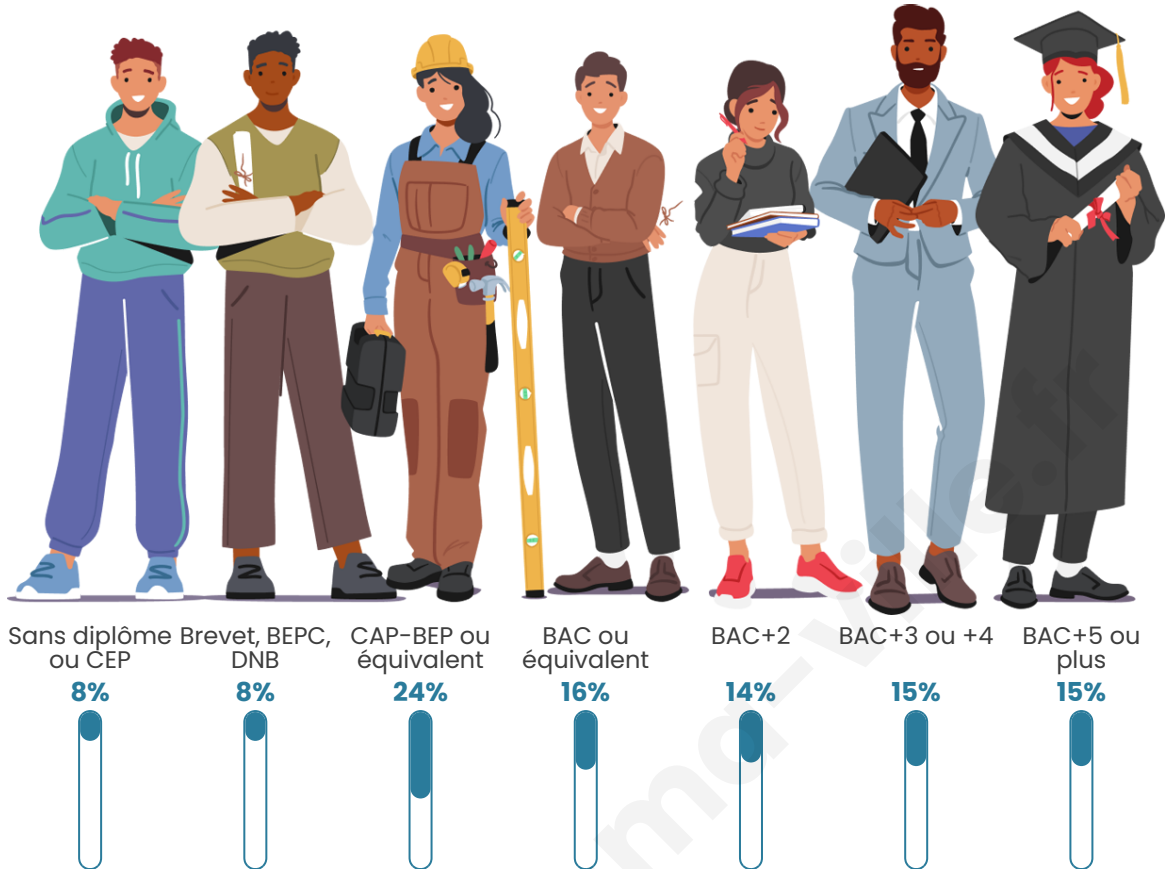
Tranche d'âge




Activité professionnelle



Niveau de diplôme















Composition des ménages



Profils électoraux

Premier tour

	Emmanuel MACRON	36.49 %
	Jean-Luc MÉLENCHON	19.37 %
	Marine LE PEN	13.06 %
	Éric ZEMMOUR	8.56 %
	Valérie PÉCRESSÉ	5.41 %
	Yannick JADOT	4.05 %
	Fabien ROUSSEL	3.60 %
	Anne HIDALGO	3.15 %
	Jean LASSALLE	2.70 %
	Nicolas DUPONT- AIGNAN	2.70 %
	Nathalie ARTHAUD	0.45 %
	Philippe POUTOU	0.45 %



271 inscrits

Participation : 86.72%

Votes blancs : 2.55%

Votes nuls : 2.98%

Second tour

	Emmanuel MACRON	77,5 %
	Marine LE PEN	22,5 %

272 inscrits

Participation : 83.46%

Votes blancs : 8.81%

Votes nuls : 3.08%

Sécurité



Agressions physiques / sexuelles

0



Cambriolages

0



Vols / dégradations

0



Stupéfiants

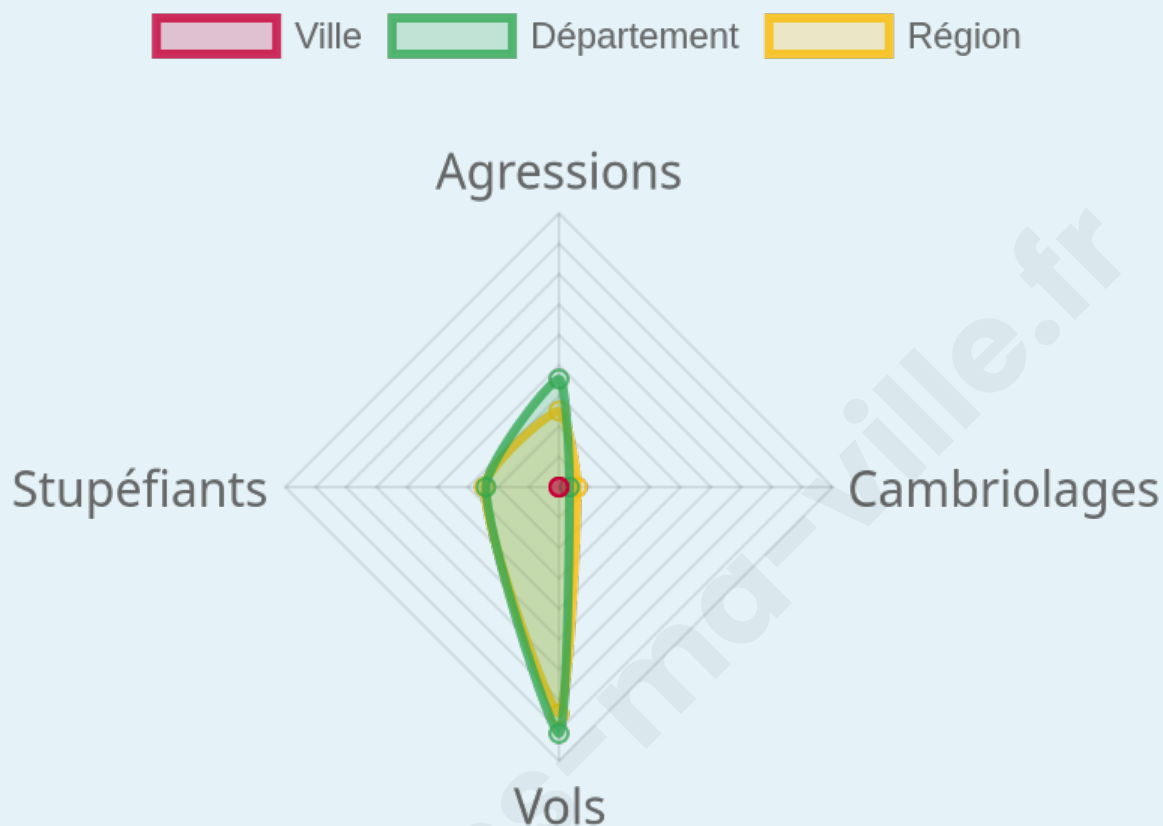
0

Evolution du nombre d'infractions



Pour comparer

(en proportion du nombre d'habitants)



Sources : Bases statistiques communale, départementale et régionale de la délinquance enregistrée par la police et la gendarmerie nationales selon les dernières parutions officielles de 2025 portant sur l'année 2024 ([data.gouv](https://data.gouv.fr)).

Agressions physiques / sexuelles : Violences sexuelles, coups et blessures volontaires intrafamiliaux, coups et blessures volontaires, autres coups, blessures volontaires et vols violents sans arme.

Cambriolages : Cambriolages de logements.

Vols : Vols avec armes, vols d'accessoires sur véhicules, vols dans les véhicules, vols de véhicules, vols sans violence contre des personnes, destructions, dégradations volontaires et escroqueries.

Stupéfiants : Trafic de stupéfiants dont (AFD) et usage de stupéfiants.

Services à la population



Commerce

Hypermarché	X Andelnans 2km
Supermarché	X Andelnans 2km
Superette	X Châtenois-les-Forges 2km
Boulangerie	X Sevenans 1km
Boucherie	X Botans 2km
Restaurant	X Sevenans 1km
Garage	X Sevenans 1km
Station-service	X Andelnans 2km
Banque	X Trévenans 2km
La poste	X Trévenans 2km
Coiffeur	X Châtenois-les-Forges 2km
Tabac	X Danjoutin 4km
Bars / discothèque	X Trévenans 1km
Bibliothèque	X Sevenans 1km
Cinéma	X Belfort 5km
Vétérinaire	X Botans 2km



Santé

Pharmacie	X Trévenans 2km
Hôpital	X Trévenans 2km
Laboratoire d'analyses médicales	X Belfort 5km
Etablissement pour handicapé	X Belfort 5km
EHPA	X Danjoutin 4km
Médecin	X Trévenans 2km
Dentiste	X Trévenans 2km
Chirurgien	X Trévenans 2km
Dermatologue	X Belfort 7km
Anesthésiste	X Trévenans 2km
Gastro-entérologue	X Trévenans 2km
Gynécologue	X Trévenans 2km
Cancérologue	X 0km
Neurologue	X Trévenans 2km
Ophthalmologue	X Trévenans 2km
ORL	X Trévenans 2km
Cardiologue	X Trévenans 2km
Pédiatre	X Bavilliers 4km
Pneumologue	X Trévenans 2km
Psychologue	X Belfort 6km
Radiologue	X Bavilliers 4km
Rhumatologue	X Belfort 7km
Sage-femme	X Danjoutin 4km



Éducation

Crèche	X Châtenois-les-Forges 2km
Ecole maternelle Public	X Dorans 1km
Ecole maternelle Privé	X Lutterbach 38km
Ecole primaire Public	X Dorans 1km
Ecole primaire Privé	X Sevenans 1km
Collège Public	X Danjoutin 4km
Collège Privé	X Sevenans 1km
Lycée Public	X Bavilliers 5km
Lycée Privé	X Belfort 6km

Sources : Base Sirene des entreprises et de leurs établissements selon les dernières parutions officielles de 2025 portant sur l'année 2024 ([data.gouv](#)). Liste, localisation et tarifs des professionnels de santé selon les dernières parutions officielles de 2025 portant sur l'année 2024 ([opendatasoft](#)) et FINISS Extraction du Fichier des établissements selon les dernières parutions officielles de 2025 portant sur l'année 2024 ([data.gouv](#)). Adresse et géolocalisation des établissements d'enseignement du premier et second degrés selon les dernières parutions officielles de 2025 portant sur l'année 2024 ([data.education.gouv](#))

Villes autour de Bermont

Ville	Habitants	Superficie	Pop densité	Pop active	Taux chômage	Revenu moyen	Prix immobilier
Dorans	824	3 km ²	275 h/km ²	50.4%	2.8%	27 440 €/an	1 158 €/m ²
Sevenans (1 avis)	688	2 km ²	344 h/km ²	29.4%	3.9%	25 870 €/an	1 349 €/m ²
Trévenans (2 avis)	1 310	6 km ²	218 h/km ²	49.1%	4.7%	24 250 €/an	1 476 €/m ²
Châtenois-les-Forges	2 608	8 km ²	326 h/km ²	47.7%	4.3%	24 040 €/an	1 247 €/m ²
Botans	249	2 km ²	125 h/km ²	45%	3.2%	27 080 €/an	1 505 €/m ²
Andelnans	1 093	4 km ²	273 h/km ²	46.7%	4.5%	24 680 €/an	1 677 €/m ²
Argiésans	607	2 km ²	304 h/km ²	47.9%	3.1%	27 070 €/an	1 262 €/m ²
Banvillars	289	4 km ²	72 h/km ²	43.3%	3.5%	27 690 €/an	758 €/m ²
Meroux-Moval	1 440	10 km ²	144 h/km ²	47.9%	2.2%	26 460 €/an	1 952 €/m ²
Dambenois	733	3 km ²	244 h/km ²	48.7%	1.8%	27 770 €/an	1 778 €/m ²
Bavilliers (3 avis)	4 678	4 km ²	1 170 h/km ²	39.4%	5.2%	23 060 €/an	1 517 €/m ²
Danjoutin (3 avis)	3 519	5 km ²	704 h/km ²	48.6%	7.2%	22 260 €/an	1 511 €/m ²
Urcerey	257	3 km ²	86 h/km ²	41.6%	2.7%	27 880 €/an	1 364 €/m ²
Brevilliers	626	6 km ²	104 h/km ²	44.4%	4.3%	23 180 €/an	1 605 €/m ²
Bourogne (1 avis)	1 741	13 km ²	134 h/km ²	58.2%	4.2%	23 900 €/an	1 661 €/m ²

bien-dans-ma-ville.fr



Vous aimez votre ville ? Notez-la !

Et faites-nous part de vos remarques constructives



Avec

BIEN dans ma **VILLE** 