



Version web

# Ville de Berlancourt

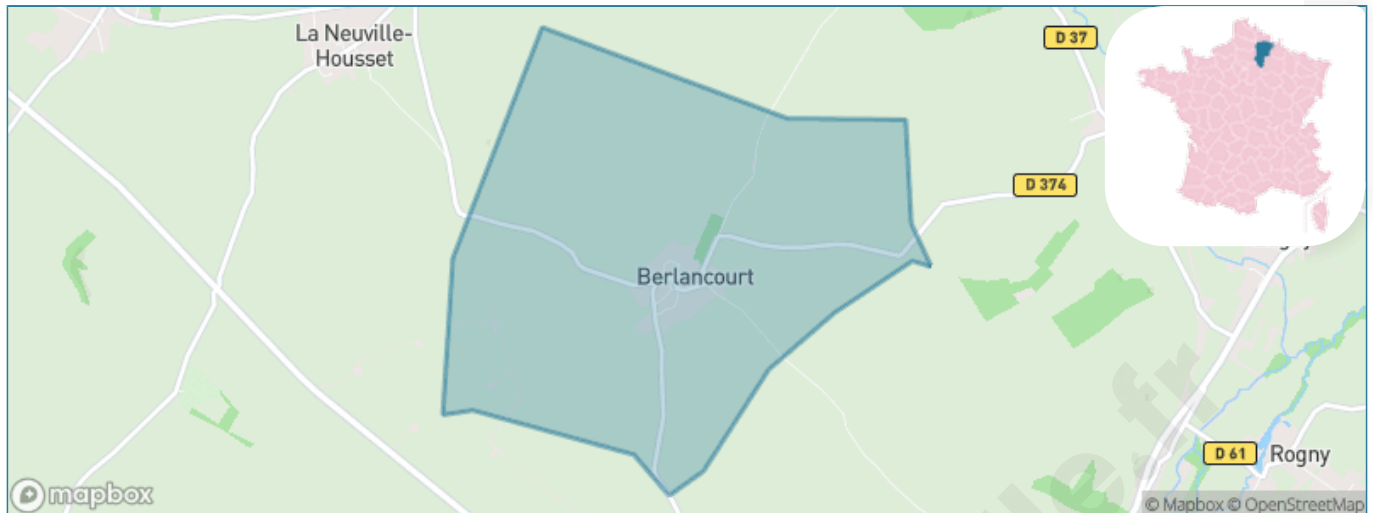
Présenté par



# Sommaire

Situation géographique .....	3
Statistiques sur la population .....	4
Evolution du nombre d'habitants .....	4
Tranche d'âge .....	5
0-14 ans .....	5
15-29 ans .....	5
30-44 ans .....	5
45-59 ans .....	5
60-74 ans .....	5
75-89 ans .....	5
90 ans et + .....	5
Activité professionnelle .....	5
Agriculteurs .....	5
Artisans, Commerçants .....	5
Cadres et sup. ....	5
Professions intermédiaires .....	5
Employé .....	5
Ouvrier .....	5
Retraité .....	5
Autres .....	5
Niveau de diplôme .....	6
Sans diplôme ou CEP .....	6
Brevet, BEPC, DNB .....	6
CAP-BEP ou équivalent .....	6
BAC ou équivalent .....	6
BAC+2 .....	6
BAC+3 ou +4 .....	6
BAC+5 ou plus .....	6
Composition des ménages .....	6
Couple sans enfant .....	6
Couple avec enfant(s) .....	6
Famille monoparentale .....	6
Colocation / Autre .....	6
Personnes seules .....	6
Profils électoraux .....	7
Premier tour .....	7
Sécurité .....	8
Evolution du nombre d'infractions .....	8
Pour comparer .....	9
Services à la population .....	10
Commerce .....	10
Éducation .....	10
Villes autour de Berlancourt .....	12

# Situation géographique



## i Informations clés

- **Région** : Hauts-de-France
- **Département** : Aisne
- **Code postal** : 02250
- **Superficie** : 5 km<sup>2</sup>



# Statistiques sur la population



Nombre d'habitants

**85**



Age moyen

**41 ans**



Pop active

**47.1%**



Taux chômage

**8.9%**



Pop densité

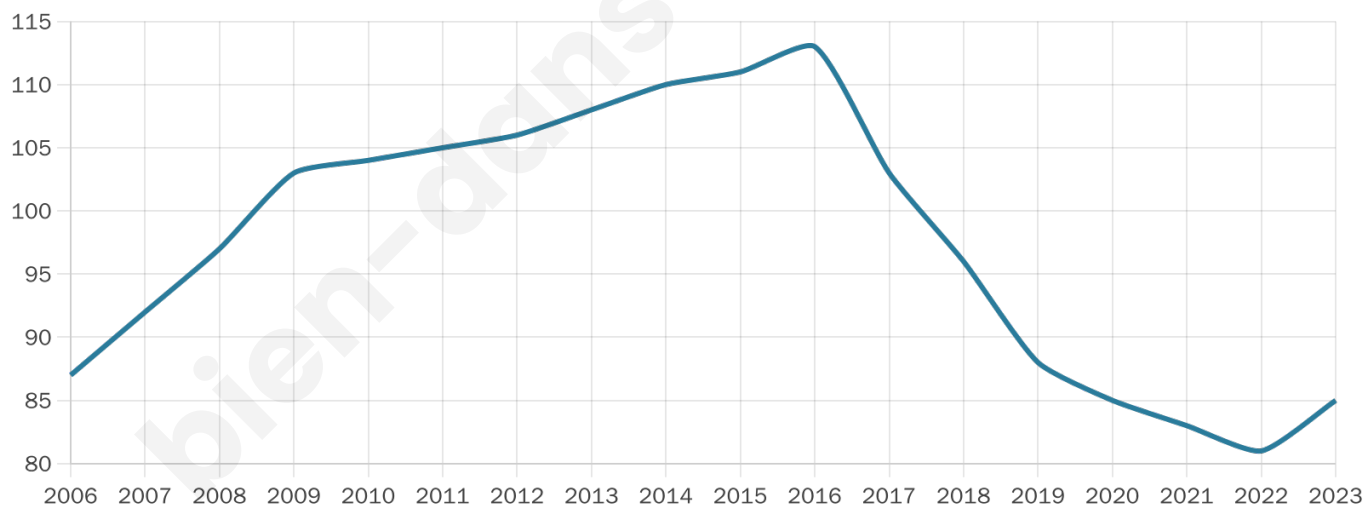
**17 h/km<sup>2</sup>**



Revenu moyen

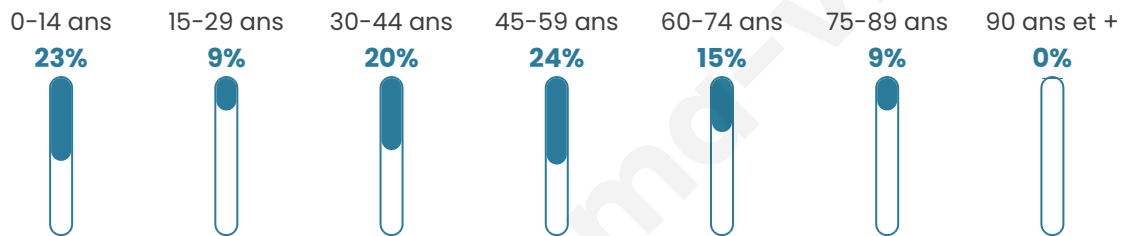
**NC**

## Evolution du nombre d'habitants

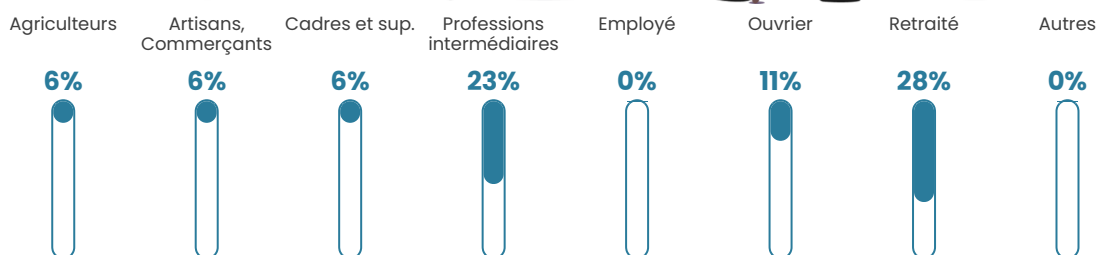


Sources : Institut national de la statistique et des études économiques (insee) selon Les dernières parutions officielles de 2024 portant sur les années 2020, 2021 et 2022.

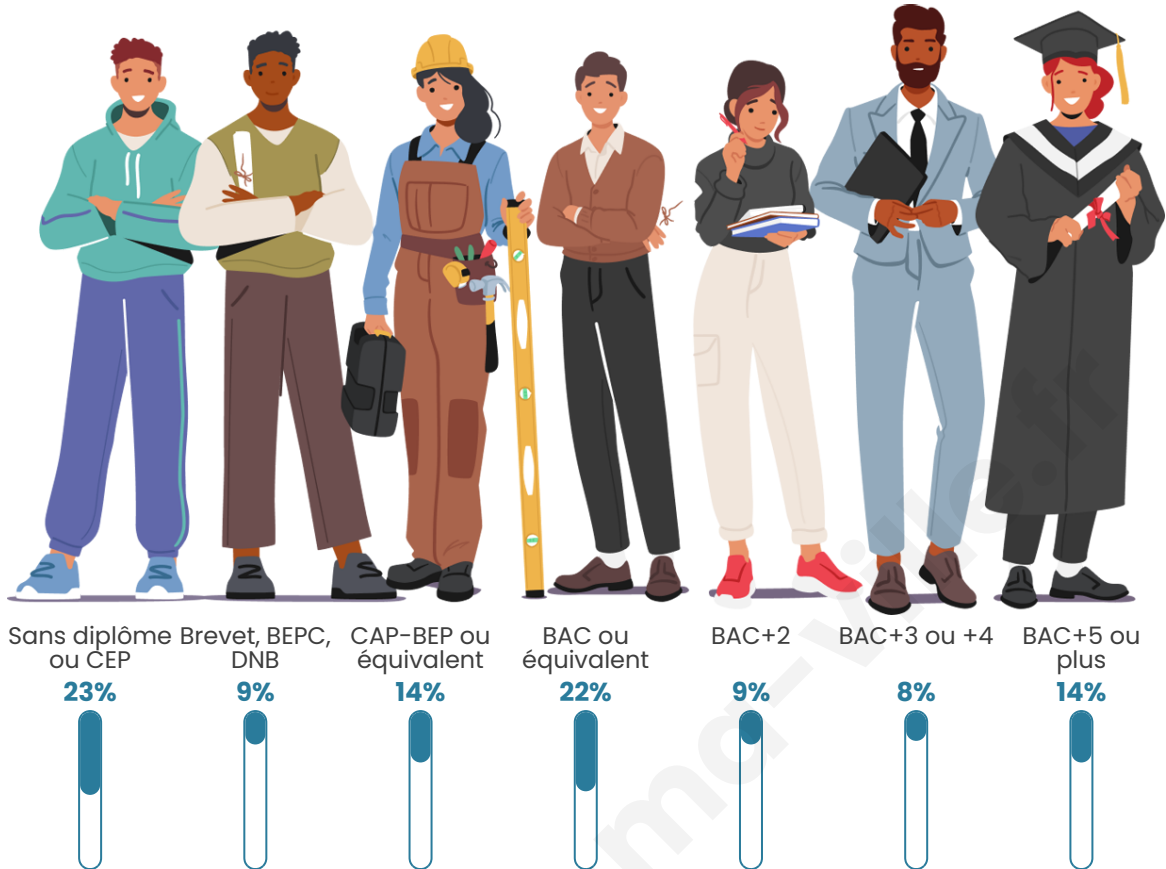
## Tranche d'âge




## Activité professionnelle



## Niveau de diplôme










## Composition des ménages



# Profils électoraux

## Premier tour

	Marine LE PEN	44.90 %
	Éric ZEMMOUR	24.49 %
	Emmanuel MACRON	8.16 %
	Fabien ROUSSEL	6.12 %
	Jean LASSALLE	6.12 %
	Jean-Luc MÉLENCHON	4.08 %
	Valérie PÉCRESSE	2.04 %
	Philippe POUTOU	2.04 %
	Nicolas DUPONT-AIGNAN	2.04 %
	Nathalie ARTHAUD	0.00 %
	Anne HIDALGO	0.00 %
	Yannick JADOT	0.00 %



### 69 inscrits

Participation : 78.26%

Votes blancs : 1.85%

Votes nuls : 7.41%

## Second tour

	Emmanuel MACRON	16,67 %
	Marine LE PEN	83,33 %

### 69 inscrits

Participation : 84.06%

Votes blancs : 5.17%

Votes nuls : 1.72%

# Sécurité



Agressions physiques / sexuelles

0



Cambriolages

0



Vols / dégradations

0



Stupéfiants

0

## Evolution du nombre d'infractions



## Pour comparer

(en proportion du nombre d'habitants)



Sources : Bases statistiques communale, départementale et régionale de la délinquance enregistrée par la police et la gendarmerie nationales selon les dernières parutions officielles de 2025 portant sur l'année 2024 ([data.gouv](https://data.gouv.fr)).

Agressions physiques / sexuelles : Violences sexuelles, coups et blessures volontaires intrafamiliaux, coups et blessures volontaires, autres coups, blessures volontaires et vols violents sans arme.

Cambriolages : Cambriolages de logements.

Vols : Vols avec armes, vols d'accessoires sur véhicules, vols dans les véhicules, vols de véhicules, vols sans violence contre des personnes, destructions, dégradations volontaires et escroqueries.

Stupéfiants : Trafic de stupéfiants dont (AFD) et usage de stupéfiants.

# Services à la population



## Commerce

Hypermarché	X <a href="#">Laon</a> 22km
Supermarché	X <a href="#">Marle</a> 3km
Superette	X <a href="#">Marle</a> 4km
Boulangerie	X <a href="#">Marle</a> 4km
Boucherie	X <a href="#">Sains-Richaumont</a> 6km
Restaurant	X <a href="#">Marle</a> 4km
Garage	X <a href="#">Marle</a> 4km
Station-service	X <a href="#">Marle</a> 5km
Banque	X <a href="#">Marle</a> 4km
La poste	X <a href="#">Marle</a> 4km
Coiffeur	1
Tabac	X <a href="#">Crécy-sur-Serre</a> 13km
Bars / discothèque	X <a href="#">Thienu</a> 3km
Bibliothèque	X <a href="#">Laon</a> 27km
Cinéma	X <a href="#">Guise</a> 16km
Vétérinaire	X <a href="#">Marle</a> 5km



## Santé

Pharmacie	X <a href="#">Marle</a> 4km
Hôpital	X <a href="#">Vervins</a> 12km
Laboratoire d'analyses médicales	X <a href="#">Guise</a> 16km
Etablissement pour handicapé	X <a href="#">La Neuville-Bosmont</a> 9km
EHPA	X <a href="#">Marle</a> 5km
Médecin	X <a href="#">Marle</a> 4km
Dentiste	X <a href="#">Marle</a> 5km
Chirurgien	X <a href="#">Guise</a> 17km
Dermatologue	X <a href="#">Vervins</a> 12km
Anesthésiste	X <a href="#">Laon</a> 26km
Gastro-entérologue	X <a href="#">Laon</a> 26km
Gynécologue	X <a href="#">Marle</a> 5km
Cancérologue	X <a href="#">Saint-Quentin</a> 33km
Neurologue	X <a href="#">Origny-Sainte-Benoite</a> 20km
Ophtalmologue	X <a href="#">Laon</a> 25km
ORL	X <a href="#">Laon</a> 26km
Cardiologue	X <a href="#">Laon</a> 25km
Pédiatre	X <a href="#">Laon</a> 25km
Pneumologue	X <a href="#">Laon</a> 25km
Psychologue	X <a href="#">Guise</a> 17km
Radiologue	X <a href="#">Laon</a> 25km
Rhumatologue	X <a href="#">Laon</a> 26km
Sage-femme	X <a href="#">Crécy-sur-Serre</a> 13km



## Éducation

Crèche	X <a href="#">Marle</a> 4km
Ecole maternelle Public	X <a href="#">Marcy-sous-Marle</a> 5km
Ecole maternelle Privé	X <a href="#">Fismes</a> 53km
Ecole primaire Public	X <a href="#">Marle</a> 5km
Ecole primaire Privé	X <a href="#">Le Hérie-la-Viéville</a> 9km
Collège Public	X <a href="#">Marle</a> 5km
Collège Privé	X <a href="#">Le Hérie-la-Viéville</a> 10km
Lycée Public	X <a href="#">Fontaine-lès-Vervins</a> 11km
Lycée Privé	X <a href="#">Le Hérie-la-Viéville</a> 9km

Sources : Base Sirene des entreprises et de leurs établissements selon les dernières parutions officielles de 2025 portant sur l'année 2024 ([data.gouv](#)). Liste, localisation et tarifs des professionnels de santé selon les dernières parutions officielles de 2025 portant sur l'année 2024 ([opendatasoft](#)) et FINISS Extraction du Fichier des établissements selon les dernières parutions officielles de 2025 portant sur

l'année 2024 ([data.gouv](https://data.gouv.fr)). Adresse et géolocalisation des établissements d'enseignement du premier et second degrés selon les dernières parutions officielles de 2025 portant sur l'année 2024 ([data.education.gouv](https://data.education.gouv.fr))

bien-dans-ma-ville.fr

## Villes autour de Berlancourt

Ville	Habitants	Superficie	Pop densité	Pop active	Taux chômage	Revenu moyen	Prix immobilier
Marfontaine	83	9 km <sup>2</sup>	9 h/km <sup>2</sup>	39.8%	7.2%	NC	1 093 €/m <sup>2</sup>
La Neuville-Housset	61	5 km <sup>2</sup>	12 h/km <sup>2</sup>	62.3%	8.2%	NC	446 €/m <sup>2</sup>
Voharies	70	3 km <sup>2</sup>	23 h/km <sup>2</sup>	48.6%	8.6%	NC	NC
Rougeries (1 avis)	200	4 km <sup>2</sup>	50 h/km <sup>2</sup>	50.5%	10.5%	19 800 €/an	787 €/m <sup>2</sup>
Housset	170	13 km <sup>2</sup>	13 h/km <sup>2</sup>	42.9%	4.1%	19 820 €/an	500 €/m <sup>2</sup>
Lugny	110	4 km <sup>2</sup>	28 h/km <sup>2</sup>	49.1%	10.9%	20 060 €/an	642 €/m <sup>2</sup>
Montigny-sous-Marle	71	7 km <sup>2</sup>	10 h/km <sup>2</sup>	43.7%	7%	NC	566 €/m <sup>2</sup>
Thiernu (1 avis)	122	6 km <sup>2</sup>	20 h/km <sup>2</sup>	40.2%	8.2%	NC	NC
Rogny	95	5 km <sup>2</sup>	19 h/km <sup>2</sup>	53.7%	9.5%	NC	649 €/m <sup>2</sup>
Chevennes	136	6 km <sup>2</sup>	23 h/km <sup>2</sup>	42.6%	8.8%	20 280 €/an	870 €/m <sup>2</sup>
Saint-Gobert	281	7 km <sup>2</sup>	40 h/km <sup>2</sup>	44.1%	11%	20 880 €/an	535 €/m <sup>2</sup>
Franqueville	106	3 km <sup>2</sup>	35 h/km <sup>2</sup>	50%	6.6%	20 060 €/an	830 €/m <sup>2</sup>
Marle	2 229	13 km <sup>2</sup>	171 h/km <sup>2</sup>	40.4%	12%	18 670 €/an	835 €/m <sup>2</sup>
Marcy-sous-Marle	203	4 km <sup>2</sup>	51 h/km <sup>2</sup>	50.7%	10.3%	20 840 €/an	1 056 €/m <sup>2</sup>
Sains-Richaumont	923	12 km <sup>2</sup>	77 h/km <sup>2</sup>	44.7%	7.8%	19 290 €/an	849 €/m <sup>2</sup>

bien-dans-ma-ville.fr



# Vous aimez votre ville ? Notez-la !

Et faites-nous part de vos remarques constructives



Avec

**BIEN** dans  
ma **VILLE** 