



Version web

# Ville de Bergouey- Viellenave

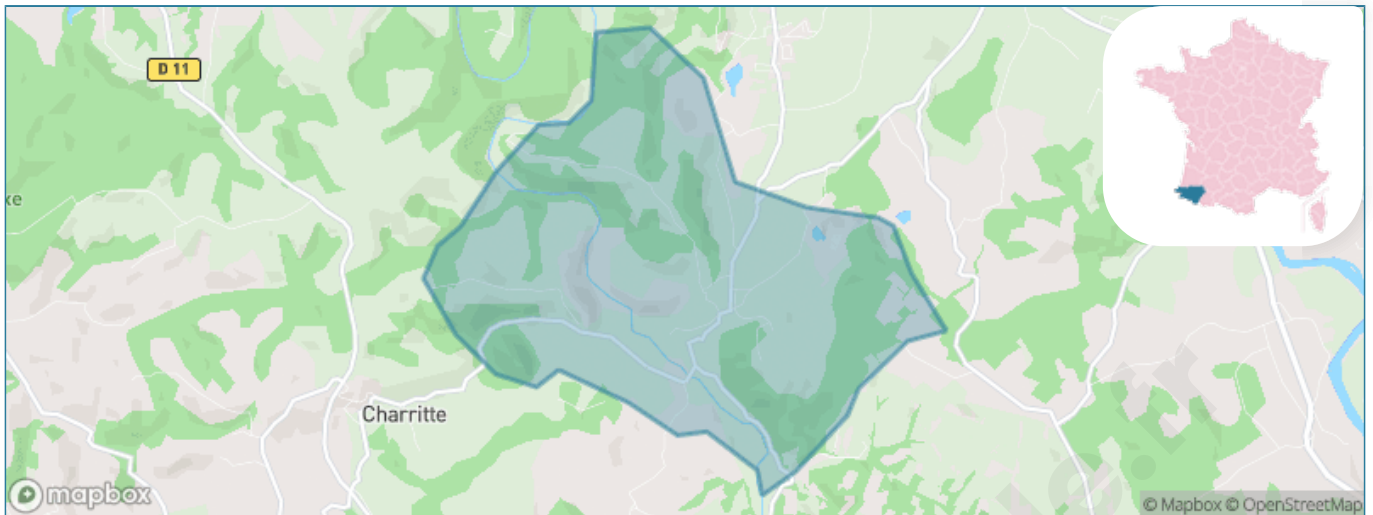
Présenté par

**BIEN** dans  
ma **VILLE** 

# Sommaire

Situation géographique .....	3
Statistiques sur la population .....	4
Evolution du nombre d'habitants .....	4
Tranche d'âge .....	5
0-14 ans .....	5
15-29 ans .....	5
30-44 ans .....	5
45-59 ans .....	5
60-74 ans .....	5
75-89 ans .....	5
90 ans et + .....	5
Activité professionnelle .....	5
Agriculteurs .....	5
Artisans, Commerçants .....	5
Cadres et sup. ....	5
Professions intermédiaires .....	5
Employé .....	5
Ouvrier .....	5
Retraité .....	5
Autres .....	5
Niveau de diplôme .....	6
Sans diplôme ou CEP .....	6
Brevet, BEPC, DNB .....	6
CAP-BEP ou équivalent .....	6
BAC ou équivalent .....	6
BAC+2 .....	6
BAC+3 ou +4 .....	6
BAC+5 ou plus .....	6
Composition des ménages .....	6
Couple sans enfant .....	6
Couple avec enfant(s) .....	6
Famille monoparentale .....	6
Colocation / Autre .....	6
Personnes seules .....	6
Profils électoraux .....	7
Premier tour .....	7
Sécurité .....	8
Evolution du nombre d'infractions .....	8
Pour comparer .....	9
Services à la population .....	10
Commerce .....	10
Éducation .....	10
Villes autour de Bergouey-Viellenave .....	11

# Situation géographique



## i Informations clés

- **Région** : Nouvelle-Aquitaine
- **Département** : Pyrénées-Atlantiques
- **Code postal** : 64270
- **Superficie** : 11 km<sup>2</sup>



# Statistiques sur la population



Nombre d'habitants

**123**



Age moyen

**49 ans**



Pop active

**48.8%**



Taux chômage

**14.5%**



Pop densité

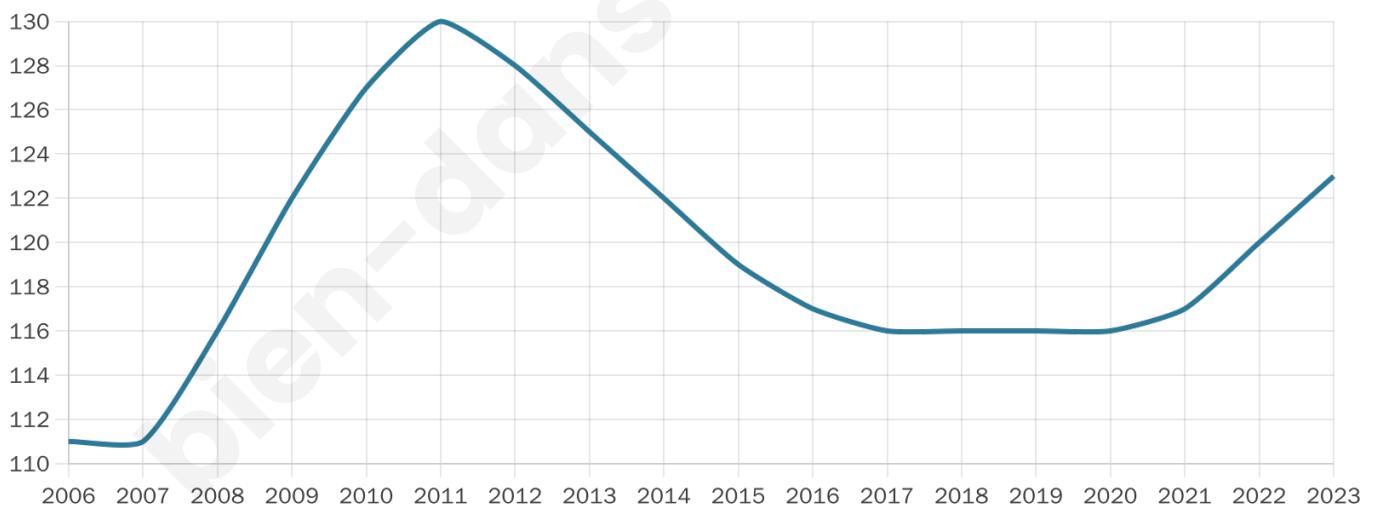
**11 h/km<sup>2</sup>**



Revenu moyen

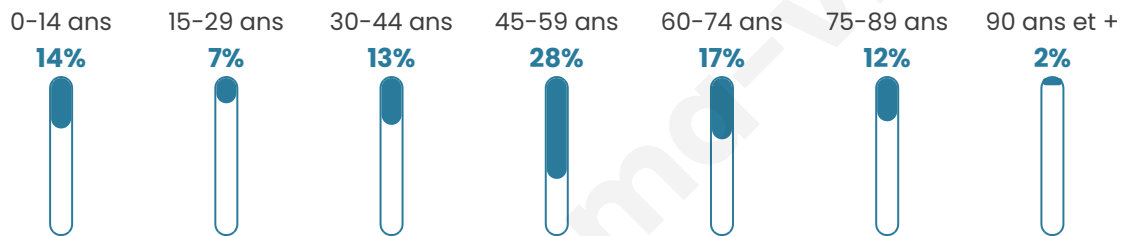
**NC**

## Evolution du nombre d'habitants

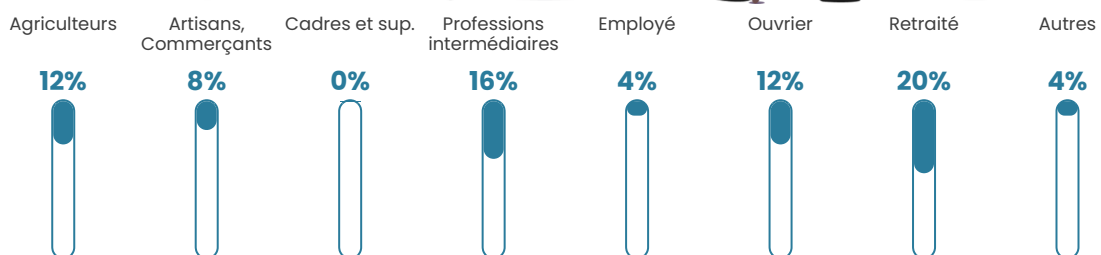


Sources : Institut national de la statistique et des études économiques (insee) selon Les dernières parutions officielles de 2024 portant sur les années 2020, 2021 et 2022.


## Tranche d'âge




## Activité professionnelle



## Niveau de diplôme















## Composition des ménages





# Profils électoraux

## Premier tour

	Emmanuel MACRON	32.47 %
	Jean LASSALLE	29.87 %
	Jean-Luc MÉLENCHON	15.58 %
	Marine LE PEN	5.19 %
	Anne HIDALGO	5.19 %
	Éric ZEMMOUR	2.60 %
	Valérie PÉCRESE	2.60 %
	Philippe POUTOU	2.60 %
	Nathalie ARTHAUD	1.30 %
	Fabien ROUSSEL	1.30 %
	Nicolas DUPONT-AIGNAN	1.30 %
	Yannick JADOT	0.00 %

## Second tour

	Emmanuel MACRON	83,58 %
	Marine LE PEN	16,42 %

### 99 inscrits

Participation : 83.84%

Votes blancs : 9.64%

Votes nuls : 9.64%

### 99 inscrits

Participation : 82.83%

Votes blancs : 3.66%

Votes nuls : 2.44%

# Sécurité



Agressions physiques / sexuelles

0



Cambriolages

0



Vols / dégradations

0



Stupéfiants

0

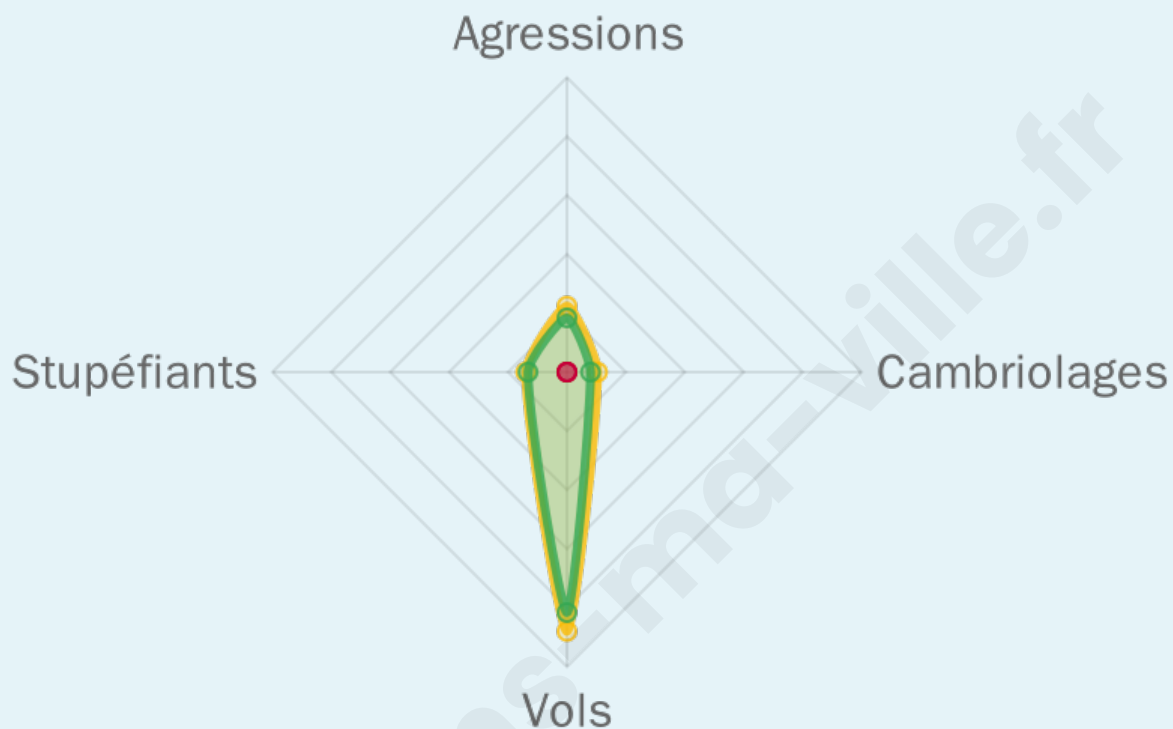
## Evolution du nombre d'infractions



## Pour comparer

(en proportion du nombre d'habitants)

■ Ville ■ Département ■ Région



Sources : Bases statistiques communale, départementale et régionale de la délinquance enregistrée par la police et la gendarmerie nationales selon les dernières parutions officielles de 2025 portant sur l'année 2024 ([data.gouv](https://data.gouv.fr)).

Agressions physiques / sexuelles : Violences sexuelles, coups et blessures volontaires intrafamiliaux, coups et blessures volontaires, autres coups, blessures volontaires et vols violents sans arme.

Cambriolages : Cambriolages de logements.

Vols : Vols avec armes, vols d'accessoires sur véhicules, vols dans les véhicules, vols de véhicules, vols sans violence contre des personnes, destructions, dégradations volontaires et escroqueries.

Stupéfiants : Trafic de stupéfiants dont (AFD) et usage de stupéfiants.

# Services à la population



## Commerce

Hypermarché	X <a href="#">Stenay</a> 12km
Supermarché	X <a href="#">Samatan</a> 8km
Superette	X <a href="#">Lombez</a> 6km
Boulangerie	X <a href="#">Lombez</a> 5km
Boucherie	X <a href="#">Puylausic</a> 3km
Restaurant	X <a href="#">Puylausic</a> 2km
Garage	X <a href="#">Montpezat</a> 4km
Station-service	X <a href="#">Lombez</a> 7km
Banque	X <a href="#">Samatan</a> 8km
La poste	X <a href="#">Lombez</a> 6km
Coiffeur	X <a href="#">Laymont</a> 5km
Tabac	X <a href="#">Samatan</a> 8km
Bars / discothèque	X <a href="#">Lombez</a> 6km
Bibliothèque	X <a href="#">Cadeillan</a> 9km
Cinéma	X <a href="#">Samatan</a> 8km
Vétérinaire	X <a href="#">Lombez</a> 6km



## Santé

Pharmacie	X <a href="#">Lombez</a> 5km
Hôpital	X <a href="#">Salies-du-Salat</a> 35km
Laboratoire d'analyses médicales	X <a href="#">Samatan</a> 8km
Etablissement pour handicapé	X <a href="#">Lahage</a> 10km
EHPA	X <a href="#">Lombez</a> 6km
Médecin	X <a href="#">Lombez</a> 5km
Dentiste	X <a href="#">Lombez</a> 5km
Chirurgien	X <a href="#">Muret</a> 30km
Dermatologue	X <a href="#">L'Isle-Jourdain</a> 24km
Anesthésiste	X <a href="#">Muret</a> 32km
Gastro-entérologue	X <a href="#">Muret</a> 32km
Gynécologue	X <a href="#">L'Isle-Jourdain</a> 24km
Cancérologue	X <a href="#">Muret</a> 32km
Neurologue	X <a href="#">L'Isle-Jourdain</a> 24km
Ophthalmologue	X <a href="#">Martres-Tolosane</a> 25km
ORL	X <a href="#">Muret</a> 31km
Cardiologue	X <a href="#">Muret</a> 32km
Pédiatre	X <a href="#">Muret</a> 32km
Pneumologue	X <a href="#">Muret</a> 31km
Psychologue	X <a href="#">Seysses</a> 31km
Radiologue	X <a href="#">L'Isle-Jourdain</a> 24km
Rhumatologue	X <a href="#">L'Isle-Jourdain</a> 25km
Sage-femme	X <a href="#">Lombez</a> 6km



## Éducation

Crèche	X <a href="#">Laymont</a> 6km
Ecole maternelle Public	X <a href="#">Lombez</a> 6km
Ecole maternelle Privé	X <a href="#">Plaisance-du-Touch</a> 33km
Ecole primaire Public	X <a href="#">Laymont</a> 3km
Ecole primaire Privé	X <a href="#">Samatan</a> 8km
Collège Public	X <a href="#">Samatan</a> 8km
Collège Privé	X <a href="#">Castelnaud-Picampeau</a> 14km
Lycée Public	X <a href="#">Samatan</a> 8km
Lycée Privé	X <a href="#">Rieumes</a> 14km

Sources : Base Sirene des entreprises et de leurs établissements selon les dernières parutions officielles de 2025 portant sur l'année 2024 ([data.gouv](#)). Liste, localisation et tarifs des professionnels de santé selon les dernières parutions officielles de 2025 portant sur l'année 2024 ([opendatasoft](#)) et FINISS Extraction du Fichier des établissements selon les dernières parutions officielles de 2025 portant sur l'année 2024 ([data.gouv](#)). Adresse et géolocalisation des établissements d'enseignement du premier et second degrés selon les dernières parutions officielles de 2025 portant sur l'année 2024 ([data.education.gouv](#))

## Villes autour de Bergouey-Viellenave

Ville	Habitants	Superficie	Pop densité	Pop active	Taux chômage	Revenu moyen	Prix immobilier
Saint-Lizier-du-Planté	148	10 km <sup>2</sup>	15 h/km <sup>2</sup>	42.6%	0.7%	22 320 €/an	824 €/m <sup>2</sup>
Montégut-Savès	68	3 km <sup>2</sup>	23 h/km <sup>2</sup>	36.8%	4.4%	NC	1 274 €/m <sup>2</sup>
Montadet	66	5 km <sup>2</sup>	13 h/km <sup>2</sup>	45.5%	7.6%	NC	1 513 €/m <sup>2</sup>
Puylausic	165	9 km <sup>2</sup>	18 h/km <sup>2</sup>	47.9%	6.7%	23 780 €/an	1 153 €/m <sup>2</sup>
Montpezat (2 avis)	237	15 km <sup>2</sup>	16 h/km <sup>2</sup>	42.6%	2.1%	22 010 €/an	1 116 €/m <sup>2</sup>
Laymont	232	11 km <sup>2</sup>	21 h/km <sup>2</sup>	44%	3.4%	21 540 €/an	1 448 €/m <sup>2</sup>
Frontignan-Savès	66	2 km <sup>2</sup>	33 h/km <sup>2</sup>	53%	6.1%	NC	583 €/m <sup>2</sup>
Sauvimont	65	3 km <sup>2</sup>	22 h/km <sup>2</sup>	49.2%	3.1%	NC	2 071 €/m <sup>2</sup>
Garravet	146	9 km <sup>2</sup>	16 h/km <sup>2</sup>	50.7%	4.1%	24 730 €/an	761 €/m <sup>2</sup>
Saint-Loube	96	6 km <sup>2</sup>	16 h/km <sup>2</sup>	52.1%	1%	NC	1 603 €/m <sup>2</sup>
Mauvezin	82	4 km <sup>2</sup>	21 h/km <sup>2</sup>	45.1%	3.7%	NC	1 847 €/m <sup>2</sup>
Mirambeau	64	4 km <sup>2</sup>	16 h/km <sup>2</sup>	26.6%	4.7%	NC	NC
Monblanc	394	12 km <sup>2</sup>	33 h/km <sup>2</sup>	49.2%	3.3%	22 630 €/an	1 607 €/m <sup>2</sup>
Espaon	186	8 km <sup>2</sup>	23 h/km <sup>2</sup>	43.5%	2.2%	23 420 €/an	1 317 €/m <sup>2</sup>
Goudex	40	2 km <sup>2</sup>	20 h/km <sup>2</sup>	52.5%	5%	NC	924 €/m <sup>2</sup>

bien-dans-ma-ville.fr



# Vous aimez votre ville ? Notez-la !

Et faites-nous part de vos remarques constructives



Avec

**BIEN** dans ma **VILLE** 