



Version web

Ville de Bergères-lès-Vertus

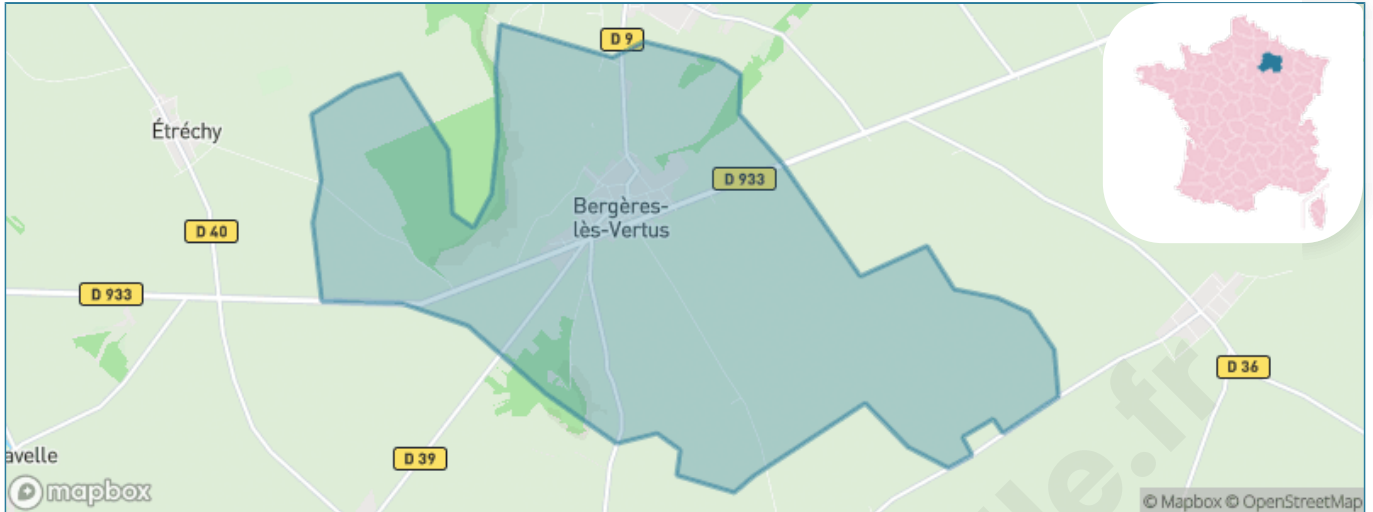
Présenté par

BIEN dans ma **VILLE** 

Sommaire

Situation géographique	3
Statistiques sur la population	4
Evolution du nombre d'habitants	4
Tranche d'âge	5
0-14 ans	5
15-29 ans	5
30-44 ans	5
45-59 ans	5
60-74 ans	5
75-89 ans	5
90 ans et +	5
Activité professionnelle	5
Agriculteurs	5
Artisans, Commerçants	5
Cadres et sup.	5
Professions intermédiaires	5
Employé	5
Ouvrier	5
Retraité	5
Autres	5
Niveau de diplôme	6
Sans diplôme ou CEP	6
Brevet, BEPC, DNB	6
CAP-BEP ou équivalent	6
BAC ou équivalent	6
BAC+2	6
BAC+3 ou +4	6
BAC+5 ou plus	6
Composition des ménages	6
Couple sans enfant	6
Couple avec enfant(s)	6
Famille monoparentale	6
Colocation / Autre	6
Personnes seules	6
Profil électoraux	7
Premier tour	7
Sécurité	8
Evolution du nombre d'infractions	8
Pour comparer	9
Services à la population	10
Commerce	10
Éducation	10
Villes autour de Bergères-lès-Vertus	12
Avis sur la ville de Bergères-lès-Vertus	13
Moyenne par critère	13
Villes autour de Bergères-lès-Vertus	13
Répartition des avis par note	13
Répartition des avis par note	13

Situation géographique



i Informations clés

- **Région** : Grand Est
- **Département** : Marne
- **Code postal** : 51130
- **Superficie** : 18 km²



Marne
LE DÉPARTEMENT

Statistiques sur la population



Nombre d'habitants

596



Age moyen

44 ans



Pop active

46%



Taux chômage

4%



Pop densité

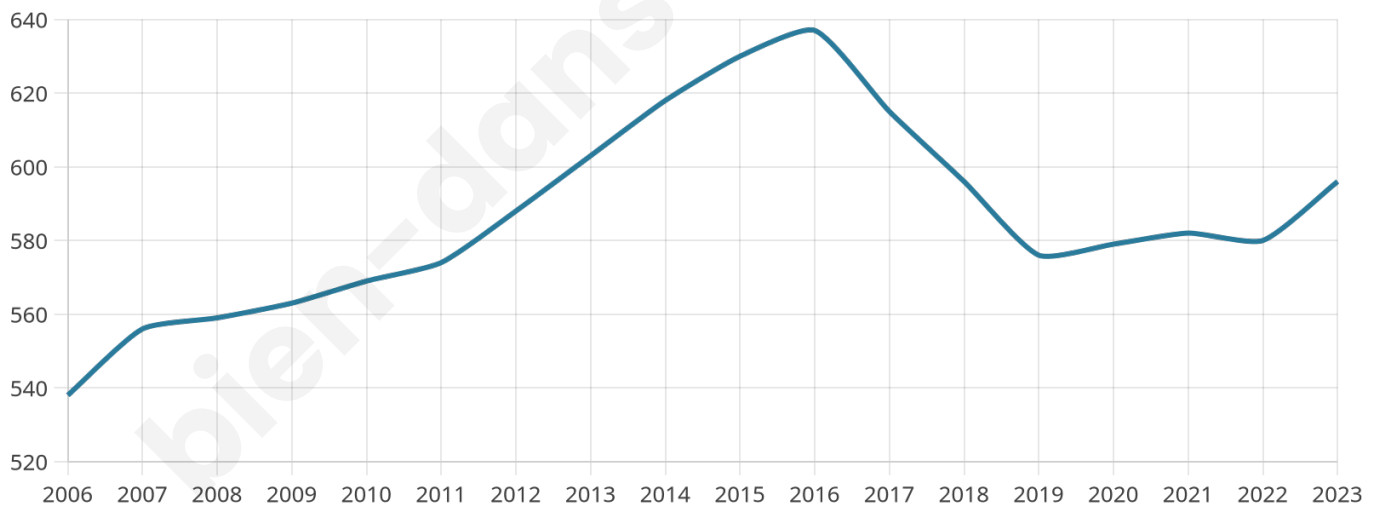
33 h/km²



Revenu moyen

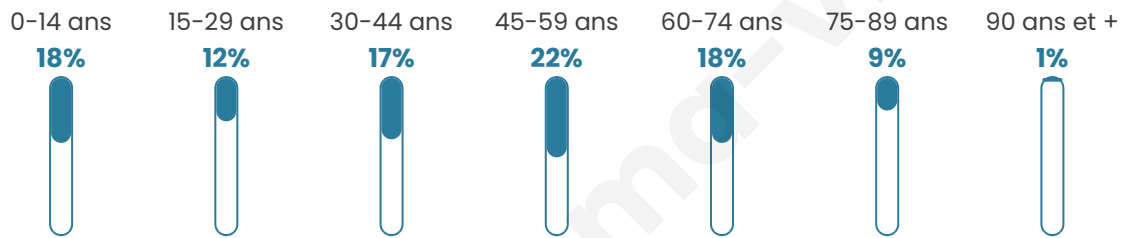
26 860 €/an

Evolution du nombre d'habitants

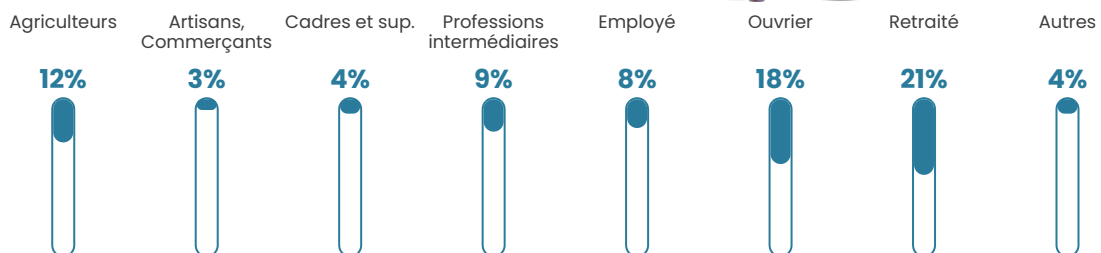


Sources : Institut national de la statistique et des études économiques (insee) selon Les dernières parutions officielles de 2024 portant sur les années 2020, 2021 et 2022.


Tranche d'âge




Activité professionnelle



Niveau de diplôme















Composition des ménages





Profils électoraux

Premier tour

	Marine LE PEN	41.60 %
	Emmanuel MACRON	29.91 %
	Éric ZEMMOUR	5.98 %
	Jean-Luc MÉLENCHON	5.13 %
	Valérie PÉCRESSE	5.13 %
	Nicolas DUPONT-AIGNAN	3.13 %
	Yannick JADOT	2.28 %
	Fabien ROUSSEL	1.99 %
	Jean LASSALLE	1.99 %
	Anne HIDALGO	1.99 %
	Philippe POUTOU	0.57 %
	Nathalie ARTHAUD	0.28 %

Second tour

	Emmanuel MACRON	44,51 %
	Marine LE PEN	55,49 %

500 inscrits

Participation : 74.8%

Votes blancs : 3.48%

Votes nuls : 1.6%

500 inscrits

Participation : 72.2%

Votes blancs : 0.83%

Votes nuls : 1.94%

Sécurité



Agressions physiques / sexuelles

0



Cambriolages

0



Vols / dégradations

0



Stupéfiants

0

Evolution du nombre d'infractions



Pour comparer

(en proportion du nombre d'habitants)



Sources : Bases statistiques communale, départementale et régionale de la délinquance enregistrée par la police et la gendarmerie nationales selon les dernières parutions officielles de 2025 portant sur l'année 2024 ([data.gouv](https://data.gouv.fr)).

Agressions physiques / sexuelles : Violences sexuelles, coups et blessures volontaires intrafamiliaux, coups et blessures volontaires, autres coups, blessures volontaires et vols violents sans arme.

Cambriolages : Cambriolages de logements.

Vols : Vols avec armes, vols d'accessoires sur véhicules, vols dans les véhicules, vols de véhicules, vols sans violence contre des personnes, destructions, dégradations volontaires et escroqueries.

Stupéfiants : Trafic de stupéfiants dont (AFD) et usage de stupéfiants.

Services à la population



Commerce

Hypermarché	X <u>Épernay</u> 19km
Supermarché	X <u>Blancs-Coteaux</u> 2km
Superette	X <u>Blancs-Coteaux</u> 2km
Boulangerie	1
Boucherie	X <u>Le Mesnil-sur-Oger</u> 7km
Restaurant	X <u>Blancs-Coteaux</u> 3km
Garage	X <u>Blancs-Coteaux</u> 2km
Station-service	X <u>Blancs-Coteaux</u> 2km
Banque	X <u>Blancs-Coteaux</u> 2km
La poste	X <u>Blancs-Coteaux</u> 2km
Coiffeur	X <u>Blancs-Coteaux</u> 2km
Tabac	X <u>Blancs-Coteaux</u> 2km
Bars / discothèque	X <u>Blancs-Coteaux</u> 2km
Bibliothèque	X <u>Blancs-Coteaux</u> 2km
Cinéma	X <u>Épernay</u> 18km
Vétérinaire	X <u>Blancs-Coteaux</u> 2km



Santé

Pharmacie	X <u>Blancs-Coteaux</u> 2km
Hôpital	X <u>Épernay</u> 18km
Laboratoire d'analyses médicales	X <u>Épernay</u> 18km
Etablissement pour handicapé	X <u>Pierry</u> 16km
EHPA	X <u>Blancs-Coteaux</u> 3km
Médecin	X <u>Blancs-Coteaux</u> 2km
Dentiste	X <u>Blancs-Coteaux</u> 2km
Chirurgien	X <u>Épernay</u> 19km
Dermatologue	X <u>Épernay</u> 18km
Anesthésiste	X <u>Épernay</u> 19km
Gastro-entérologue	X <u>Épernay</u> 19km
Gynécologue	X <u>Épernay</u> 19km
Cancérologue	X <u>Bezannes</u> 37km
Neurologue	X <u>Saint-Martin-sur-le-Pré</u> 27km
Ophtalmologue	X <u>Épernay</u> 17km
ORL	X <u>Épernay</u> 19km
Cardiologue	X <u>Épernay</u> 19km
Pédiatre	X <u>Épernay</u> 17km
Pneumologue	X <u>Épernay</u> 19km
Psychologue	X <u>Épernay</u> 18km
Radiologue	X <u>Épernay</u> 17km
Rhumatologue	X <u>Épernay</u> 18km
Sage-femme	X <u>Épernay</u> 18km



Éducation

Crèche	1
Ecole maternelle Public	X <u>Blancs-Coteaux</u> 2km
Ecole maternelle Privé	X <u>Fismes</u> 53km
Ecole primaire Public	1
Ecole primaire Privé	X <u>Blancs-Coteaux</u> 2km
Collège Public	X <u>Blancs-Coteaux</u> 2km

Collège Privé	X <u>Épernay</u> 18km
Lycée Public	X <u>Avize</u> 10km
Lycée Privé	X <u>Épernay</u> 18km

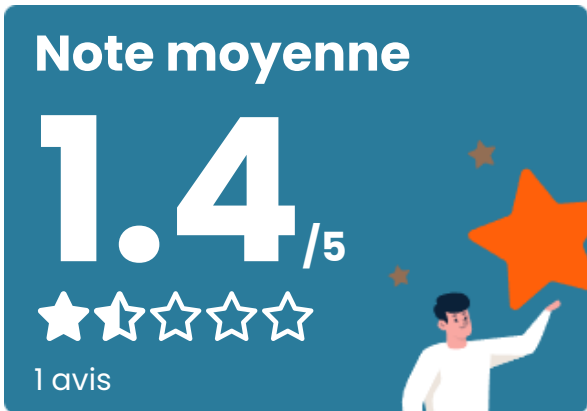
Sources : Base Sirene des entreprises et de leurs établissements selon les dernières parutions officielles de 2025 portant sur l'année 2024 ([data.gouv](#)). Liste, localisation et tarifs des professionnels de santé selon les dernières parutions officielles de 2025 portant sur l'année 2024 ([opendatasoft](#)) et FINESS Extraction du Fichier des établissements selon les dernières parutions officielles de 2025 portant sur l'année 2024 ([data.gouv](#)). Adresse et géolocalisation des établissements d'enseignement du premier et second degrés selon les dernières parutions officielles de 2025 portant sur l'année 2024 ([data.education.gouv](#))

bien-dans-ma-ville.fr

Villes autour de Bergères-lès-Vertus

Ville	Habitants	Superficie	Pop densité	Pop active	Taux chômage	Revenu moyen	Prix immobilier
Blancs-Coteaux	3 080	65 km ²	47 h/km ²	47.9%	3.2%	25 390 €/an	1 390 €/m ²
Étréchy	99	6 km ²	17 h/km ²	55.6%	6.1%	23 330 €/an	1 261 €/m ²
Val-des-Marais	549	39 km ²	14 h/km ²	47.9%	4.4%	24 300 €/an	1 545 €/m ²
Soulières	143	6 km ²	24 h/km ²	46.2%	3.5%	27 670 €/an	530 €/m ²
Pierre-Morains	99	13 km ²	8 h/km ²	49.5%	1%	NC	1 525 €/m ²
Villeneuve-Renneville-Chevigny	326	17 km ²	19 h/km ²	43.3%	2.1%	25 040 €/an	1 365 €/m ²
Trécon	83	12 km ²	7 h/km ²	47%	8.4%	NC	NC
Givry-lès-Loisy	72	5 km ²	14 h/km ²	44.4%	1.4%	NC	NC
Loisy-en-Brie	171	15 km ²	11 h/km ²	48.5%	1.2%	24 450 €/an	755 €/m ²
Villers-aux-Bois	311	5 km ²	62 h/km ²	53.7%	3.5%	24 950 €/an	1 667 €/m ²
Le Mesnil-sur-Oger	988	7 km ²	141 h/km ²	50.6%	4.7%	24 650 €/an	1 647 €/m ²
Chaintrix-Bierges	345	10 km ²	35 h/km ²	51.3%	3.5%	24 790 €/an	1 426 €/m ²
Vert-Toulon	281	22 km ²	13 h/km ²	48.8%	5%	24 190 €/an	1 393 €/m ²
Vouzy	299	9 km ²	33 h/km ²	50.2%	3%	25 290 €/an	1 430 €/m ²
Clamanges	228	23 km ²	10 h/km ²	49.1%	1.3%	28 560 €/an	765 €/m ²

Avis sur la ville de Bergères-lès-Vertus



Moyenne par critère



Villes autour de Bergères-lès-Vertus

Ville	Note globale	Sécurité	Éducation	Sport Loisir	Environnement	Vie pratique
Blancs-Coteaux	-	-	-	-	-	-
Étréchy	-	-	-	-	-	-
Val-des-Marais	-	-	-	-	-	-
Soulières	-	-	-	-	-	-
Pierre-Morains	-	-	-	-	-	-
Villeneuve-Renneville-Chevigny	-	-	-	-	-	-
Trécon	-	-	-	-	-	-
Givry-lès-Loisy	-	-	-	-	-	-
Loisy-en-Brie	-	-	-	-	-	-
Villers-aux-Bois	-	-	-	-	-	-
Le Mesnil-sur-Oger	-	-	-	-	-	-
Chaintrix-Bierges	-	-	-	-	-	-
Vert-Toulon	-	-	-	-	-	-
Vouzy	-	-	-	-	-	-
Clamanges	-	-	-	-	-	-



Vous aimez votre ville ? Notez-la !

Et faites-nous part de vos remarques constructives



Avec

BIEN dans ma **VILLE** 