Version web

Ville de Bergerac

Présenté par

BIEN dans ma VILLE

Sommaire

Situation géographique ... 3
Statistiques sur la population ... 4
Evolution du nombre d'habitants ... 4
Tranche d'âge ... 5
- ***0-14 ans*** ... 5
- ***15-29 ans*** ... 5
- ***30-44 ans*** ... 5
- ***45-59 ans*** ... 5
- ***60-74 ans*** ... 5
- ***75-89 ans*** ... 5
- ***90 ans et +*** ... 5

Activité professionnelle ... 5
- ***Agriculteurs*** ... 5
- ***Artisans, Commerçants*** ... 5
- ***Cadres et sup.*** ... 5
- ***Professions intermédiaires*** ... 5
- ***Employé*** ... 5
- ***Ouvrier*** ... 5
- ***Retraité*** ... 5
- ***Autres*** ... 5

Niveau de diplôme ... 6
- ***Sans diplôme ou CEP*** ... 6
- ***Brevet, BEPC, DNB*** ... 6
- ***CAP-BEP ou équivalent*** ... 6
- ***BAC ou équivalent*** ... 6
- ***BAC+2*** ... 6
- ***BAC+3 ou +4*** ... 6
- ***BAC+5 ou plus*** ... 6

Composition des ménages ... 6
- ***Couple sans enfant*** ... 6
- ***Couple avec enfant(s)*** ... 6
- ***Famille monoparentale*** ... 6
- ***Colocation / Autre*** ... 6
- ***Personnes seules*** ... 6

Profils électoraux ... 7
- ***Premier tour*** ... 7

Sécurité ... 8
- ***Evolution du nombre d'infractions*** ... 8
- ***Pour comparer*** ... 9

Services à la population ... 10
- ***Commerce*** ... 10
- ***Éducation*** ... 10
- ***Villes autour de Bergerac*** ... 11

Avis sur la ville de Bergerac ... 12
- ***Moyenne par critère*** ... 12
- ***Villes autour de Bergerac*** ... 12
- ***Répartition des avis par note*** ... 12
- ***Répartition des avis par note*** ... 12

Situation géographique

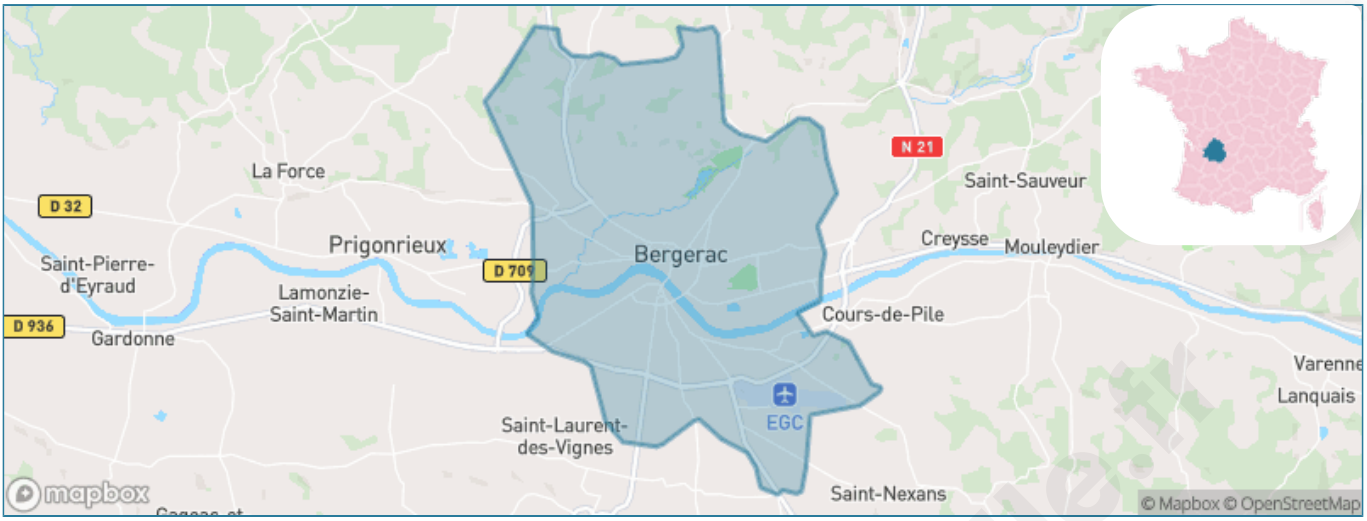

i Informations clés

- **Région :** Nouvelle-Aquitaine
- **Département :** Dordogne
- **Code postal :** 24100
- **Superficie :** 56 km²

bien-dans-ma-ville.fr

Statistiques sur la population

Nombre d'habitants	Age moyen	Pop active
27 110	**48 ans**	**37.1%**

Taux chômage	Pop densité	Revenu moyen
12.6%	**484 h/km²**	**20 040 €/an**

Evolution du nombre d'habitants

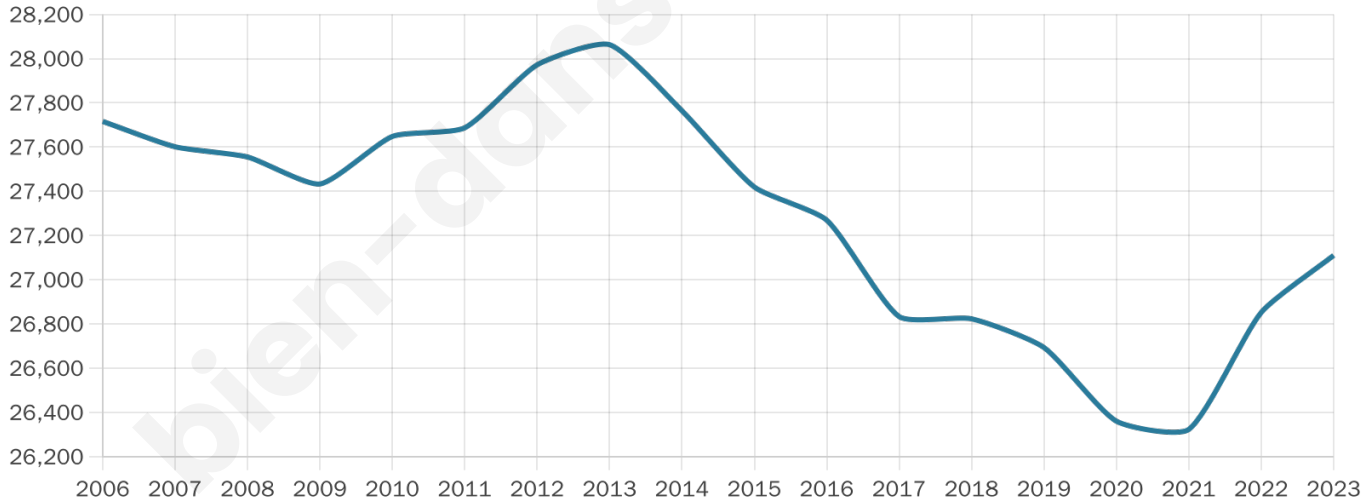

Sources : Institut national de la statistique et des études économiques (insee) selon Les dernières parutions officielles de 2024 portant sur les années 2020, 2021 et 2022.

bien-dans-ma-ville.fr

Tranche d'âge

0-14 ans	15-29 ans	30-44 ans	45-59 ans	60-74 ans	75-89 ans	90 ans et +
13%	14%	14%	18%	22%	14%	3%

Activité professionnelle

Agriculteurs	Artisans, Commerçants	Cadres et sup.	Professions intermédiaires	Employé	Ouvrier	Retraité	Autres
0%	3%	4%	9%	13%	9%	34%	12%

bien-dans-ma-ville.fr

Niveau de diplôme

Sans diplôme ou CEP	Brevet, BEPC, DNB	CAP-BEP ou équivalent	BAC ou équivalent	BAC+2	BAC+3 ou +4	BAC+5 ou plus
24%	7%	26%	18%	10%	8%	7%

Composition des ménages

Couple sans enfant	Couple avec enfant(s)	Famille monoparentale	Colocation / Autre	Personnes seules
37%	18%	7%	3%	34%

Profils électoraux

Premier tour

Emmanuel MACRON 26.18 %

Marine LE PEN 23.11 %

Jean-Luc MÉLENCHON 20.93 %

Éric ZEMMOUR 7.72 %

Valérie PÉCRESSE 4.69 %

Jean LASSALLE 4.64 %

Yannick JADOT 4.33 %

Fabien ROUSSEL 3.23 %

Nicolas DUPONT-AIGNAN 2.06 %

Anne HIDALGO 1.87 %

Philippe POUTOU 0.71 %

Nathalie ARTHAUD 0.52 %

20 256 inscrits
Participation : 70.35%
Votes blancs : 1.12%
Votes nuls : 0.82%

Second tour

Emmanuel MACRON 57,1 %

Marine LE PEN 42,9 %

20 256 inscrits
Participation : 68.02%
Votes blancs : 6.59%
Votes nuls : 3.19%

bien-dans-ma-ville.fr

Sécurité

Agressions physiques / sexuelles

304

Cambriolages

95

Vols / dégradations

896

Stupéfiants

256

Evolution du nombre d'infractions

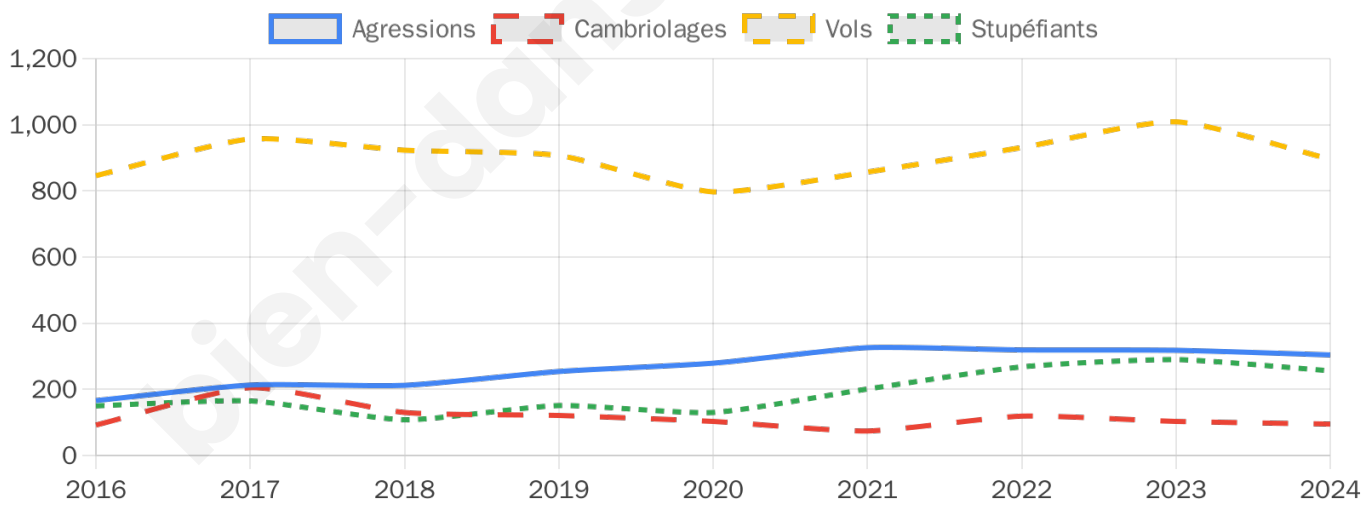

bien-dans-ma-

Pour comparer

(en proportion du nombre d'habitants)

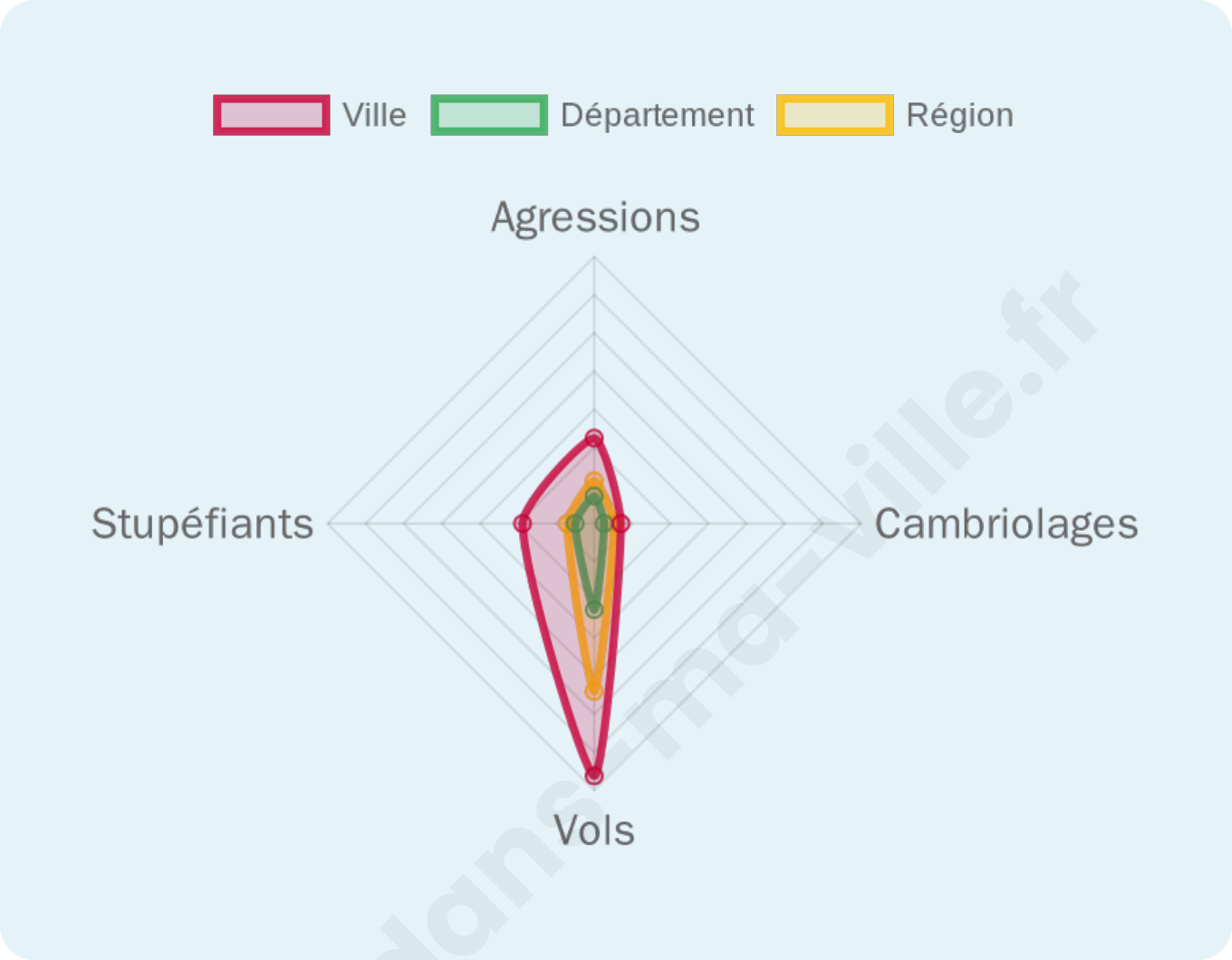

Sources : Bases statistiques communale, départementale et régionale de la délinquance enregistrée par la police et la gendarmerie nationales selon les dernières parutions officielles de 2025 portant sur l'année 2024 (data.gouv).
Agressions physiques / sexuelles : Violences sexuelles, coups et blessures volontaires intrafamiliaux, coups et blessures volontaires, autres coups, blessures volontaires et vols violents sans arme.
Cambriolages : Cambriolages de logements.
Vols : Vols avec armes, vols d'accessoires sur véhicules, vols dans les véhicules, vols de véhicules, vols sans violence contre des personnes, destructions, dégradations volontaires et escroqueries.
Stupéfiants : Trafic de stupéfiants dont (AFD) et usage de stupéfiants.

bien-dans-ma-ville.fr

Services à la population

Commerce

Hypermarché	2
Supermarché	7
Superêtte	13
Boulangerie	14
Boucherie	4
Restaurant	59
Garage	26
Station-service	9
Banque	14
La poste	59
Coiffeur	40
Tabac	4
Bars / discothèque	30
Bibliothèque	3
Cinéma	1
Vétérinaire	5

Éducation

Crêche	6
Ecole maternelle Public	4
Ecole maternelle Privé	X La Brède 80km
Ecole primaire Public	8
Ecole primaire Privé	5
Collège Public	3
Collège Privé	2
Lycée Public	3
Lycée Privé	3

Santé

Pharmacie	14
Hôpital	1
Laboratoire d'analyses médicales	2
Etablissement pour handicapé	11
EHPA	6
Médecin	15
Dentiste	21
Chirurgien	9
Dermatologue	1
Anesthésiste	1
Gastro-entérologue	2
Gynécologue	1
Cancérologue	X Périgueux 41km
Neurologue	X Montpon-Ménestérol 31km
Ophtalmologue	5
ORL	2
Cardiologue	2
Pédiatre	1
Pneumologue	X Périgueux 41km
Psychologue	2
Radiologue	5
Rhumatologue	1
Sage-femme	3

Sources : Base Sirene des entreprises et de leurs établissements selon les dernières parutions officielles de 2025 portant sur l'année 2024 (data.gouv). Liste, localisation et tarifs des professionnels de santé selon les dernières parutions officielles de 2025 portant sur l'année 2024 (opendatasoft) et FINESS Extraction du Fichier des établissements selon les dernières parutions officielles de 2025 portant sur l'année 2024 (data.gouv). Adresse et géolocalisation des établissements d'enseignement du premier et second degrés selon les dernières parutions officielles de 2025 portant sur l'année 2024 (data.education.gouv)

Villes autour de Bergerac

Ville	Habitants	Superficie	Pop densité	Pop active	Taux chômage	Revenu moyen	Prix immobilier
Saint-Laurent-des-Vignes	1 038	8 km²	130 h/km²	38.1%	3.8%	22 760 €/an	1 558 €/m²
Lembras	1 259	10 km²	126 h/km²	36.9%	3.3%	23 360 €/an	1 864 €/m²
Cours-de-Pile (2 avis)	1 585	10 km²	159 h/km²	40.4%	4.4%	22 390 €/an	1 558 €/m²
Prigonrieux (4 avis)	4 374	26 km²	168 h/km²	36.5%	4.1%	22 360 €/an	1 467 €/m²
Creysse	1 743	11 km²	158 h/km²	43.5%	5.1%	22 110 €/an	1 504 €/m²
Monbazillac	829	19 km²	44 h/km²	41.5%	2.3%	25 040 €/an	2 061 €/m²
Queyssac (1 avis)	533	12 km²	44 h/km²	40.3%	3.4%	24 570 €/an	1 488 €/m²
Saint-Nexans	1 030	12 km²	86 h/km²	45.6%	5.3%	23 030 €/an	1 762 €/m²
Rouffignac-de-Sigoulès	332	6 km²	55 h/km²	44.9%	4.2%	23 340 €/an	NC
Lamonzie-Saint-Martin (4 avis)	2 742	20 km²	137 h/km²	40.9%	3.8%	21 290 €/an	1 398 €/m²
Saint-Sauveur	849	9 km²	94 h/km²	46.1%	4.5%	24 720 €/an	1 552 €/m²
Ginestet (1 avis)	762	13 km²	59 h/km²	43.4%	3.3%	22 690 €/an	1 572 €/m²
Saint-Germain-et-Mons (1 avis)	908	14 km²	65 h/km²	43.6%	3.9%	22 430 €/an	1 371 €/m²
Pomport	735	19 km²	39 h/km²	47.8%	3.7%	23 420 €/an	1 606 €/m²
Conne-de-Labarde	249	10 km²	25 h/km²	50.6%	2%	23 760 €/an	796 €/m²

bien-dans-ma-ville.fr

Avis sur la ville de Bergerac

Note moyenne

2.7 /5

52 avis

Répartition des avis par note

★★★★★	1 avis
★★★★☆	12 avis
★★★☆☆	17 avis
★★☆☆☆	16 avis
★☆☆☆☆	4 avis
☆☆☆☆☆	2 avis

Moyenne par critère

Sécurité	Éducation	Sport / Loisir	Environnement	Vie pratique
2.7	2.5	2.8	3.1	2.4

Villes autour de Bergerac

Ville	Note globale	Sécurité	Éducation	Sport Loisir	Environnement	Vie pratique
Saint-Laurent-des-Vignes	-	-	-	-	-	-
Lembras	-	-	-	-	-	-
Cours-de-Pile (2 avis)	3.1	3.0	3.0	3.0	**4.0**	2.5
Prigonrieux (4 avis)	3.5	**4.0**	3.5	2.8	3.8	3.3
Creysse	-	-	-	-	-	-
Monbazillac	-	-	-	-	-	-
Queyssac (1 avis)	3.8	**5.0**	**4.0**	2.0	**5.0**	3.0
Saint-Nexans	-	-	-	-	-	-
Rouffignac-de-Sigoulès	-	-	-	-	-	-
Lamonzie-Saint-Martin (4 avis)	**4.9**	**4.5**	**5.0**	**5.0**	**5.0**	**4.8**
Saint-Sauveur	-	-	-	-	-	-
Ginestet (1 avis)	1.8	3.0	**1.0**	**1.0**	2.0	2.0
Saint-Germain-et-Mons (1 avis)	3.2	**4.0**	**4.0**	2.0	3.0	3.0
Pomport	-	-	-	-	-	-
Conne-de-Labarde	-	-	-	-	-	-

Vous aimez votre ville ? Notez-la !

Et faites-nous part de vos remarques constructives

Avec

BIEN dans ma VILLE