



Version web

Ville de Béréziat

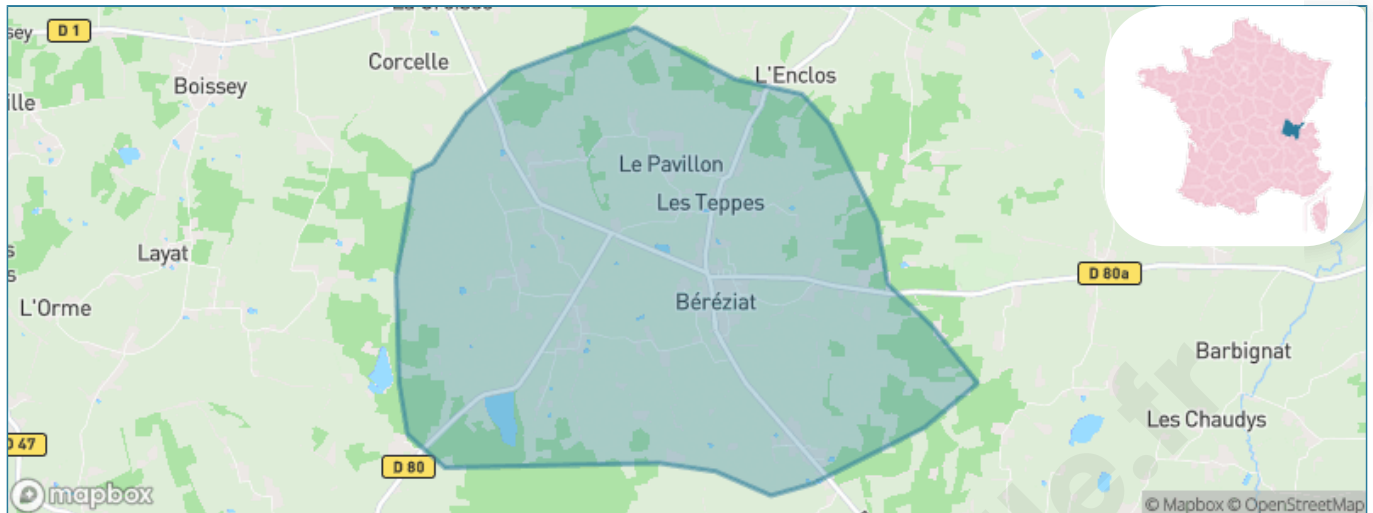
Présenté par

BIEN dans
ma **VILLE** 

Sommaire

Situation géographique	3
Statistiques sur la population	4
Evolution du nombre d'habitants	4
Tranche d'âge	5
0-14 ans	5
15-29 ans	5
30-44 ans	5
45-59 ans	5
60-74 ans	5
75-89 ans	5
90 ans et +	5
Activité professionnelle	5
Agriculteurs	5
Artisans, Commerçants	5
Cadres et sup.	5
Professions intermédiaires	5
Employé	5
Ouvrier	5
Retraité	5
Autres	5
Niveau de diplôme	6
Sans diplôme ou CEP	6
Brevet, BEPC, DNB	6
CAP-BEP ou équivalent	6
BAC ou équivalent	6
BAC+2	6
BAC+3 ou +4	6
BAC+5 ou plus	6
Composition des ménages	6
Couple sans enfant	6
Couple avec enfant(s)	6
Famille monoparentale	6
Colocation / Autre	6
Personnes seules	6
Profils électoraux	7
Premier tour	7
Sécurité	8
Evolution du nombre d'infractions	8
Pour comparer	9
Services à la population	10
Commerce	10
Éducation	10
Villes autour de Béréziat	11

Situation géographique



i Informations clés

- **Région** : Auvergne-Rhône-Alpes
- **Département** : Ain
- **Code postal** : 01340
- **Superficie** : 10 km²



Statistiques sur la population



Nombre d'habitants

475



Age moyen

39 ans



Pop active

53.1%



Taux chômage

4.6%



Pop densité

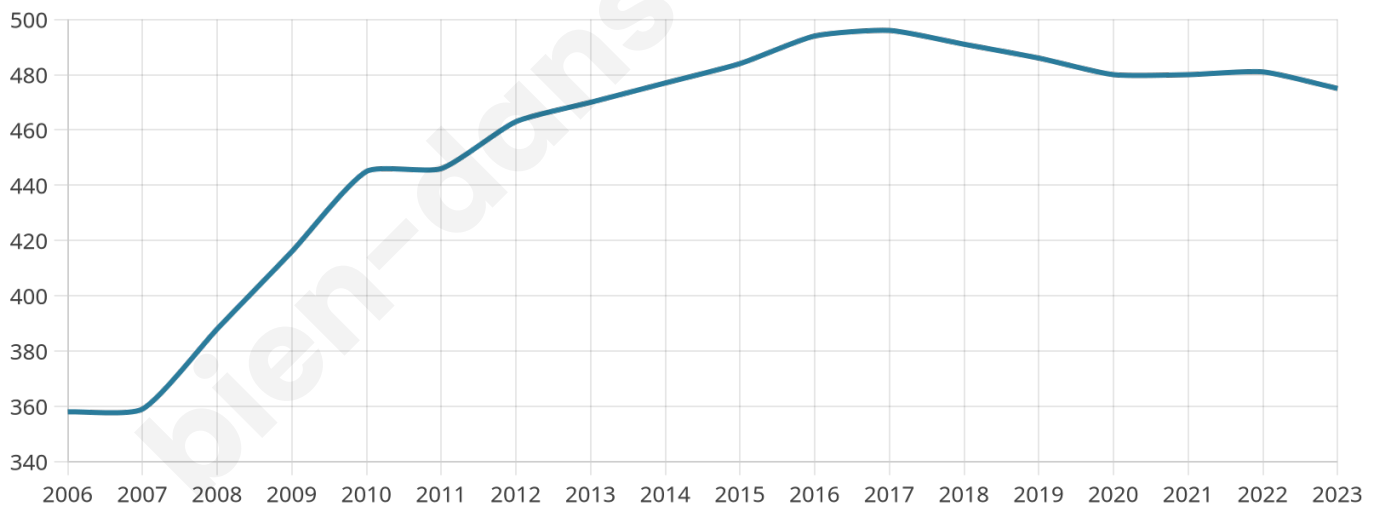
48 h/km²



Revenu moyen

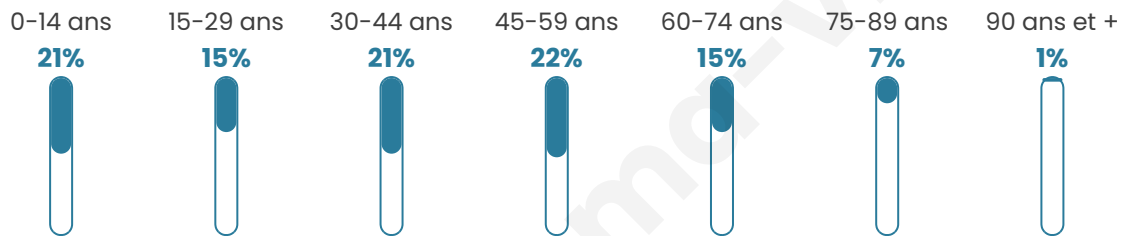
23 440 €/an

Evolution du nombre d'habitants

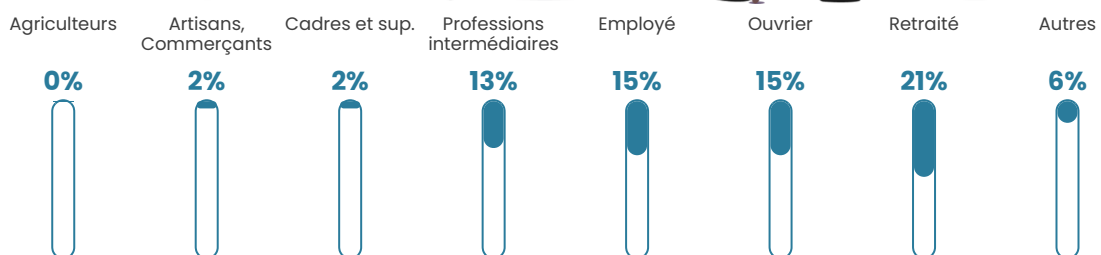


Sources : Institut national de la statistique et des études économiques (insee) selon Les dernières parutions officielles de 2024 portant sur les années 2020, 2021 et 2022.


Tranche d'âge




Activité professionnelle



Niveau de diplôme














Composition des ménages



Profils électoraux

Premier tour

	Marine LE PEN	32.52 %
	Emmanuel MACRON	25.52 %
	Jean-Luc MÉLENCHON	13.29 %
	Éric ZEMMOUR	8.74 %
	Jean LASSALLE	5.94 %
	Valérie PÉCRESSÉ	4.55 %
	Yannick JADOT	3.50 %
	Anne HIDALGO	2.45 %
	Fabien ROUSSEL	2.10 %
	Nicolas DUPONT-AIGNAN	1.40 %
	Nathalie ARTHAUD	0.00 %
	Philippe POUTOU	0.00 %



366 inscrits

Participation : 79.78%

Votes blancs : 1.03%

Votes nuls : 1.03%

Second tour

	Emmanuel MACRON	50,57 %
	Marine LE PEN	49,43 %

365 inscrits

Participation : 75.62%

Votes blancs : 2.17%

Votes nuls : 2.54%

Sécurité



Agressions physiques / sexuelles

0



Cambriolages

0



Vols / dégradations

0



Stupéfiants

0

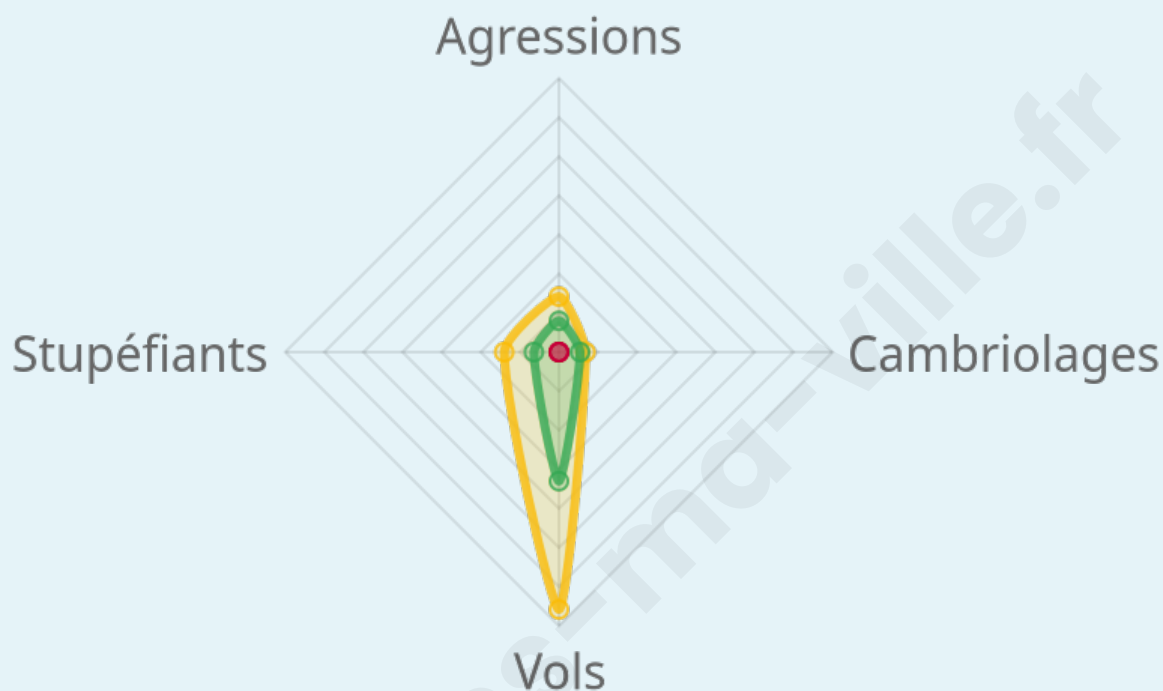
Evolution du nombre d'infractions



Pour comparer

(en proportion du nombre d'habitants)

■ Ville ■ Département ■ Région



Sources : Bases statistiques communale, départementale et régionale de la délinquance enregistrée par la police et la gendarmerie nationales selon les dernières parutions officielles de 2025 portant sur l'année 2024 ([data.gouv](https://data.gouv.fr)).

Agressions physiques / sexuelles : Violences sexuelles, coups et blessures volontaires intrafamiliaux, coups et blessures volontaires, autres coups, blessures volontaires et vols violents sans arme.

Cambriolages : Cambriolages de logements.

Vols : Vols avec armes, vols d'accessoires sur véhicules, vols dans les véhicules, vols de véhicules, vols sans violence contre des personnes, destructions, dégradations volontaires et escroqueries.

Stupéfiants : Trafic de stupéfiants dont (AFD) et usage de stupéfiants.

Services à la population



Commerce

Hypermarché	X Mâcon 17km
Supermarché	X Jayat 6km
Superette	X Saint-Jean-sur-Reyssouze 3km
Boulangerie	X Marsonnas 3km
Boucherie	X Saint-Julien-sur-Reyssouze 6km
Restaurant	X Boissey 5km
Garage	X Jayat 4km
Station-service	X Jayat 5km
Banque	X Montrevel-en-Bresse 7km
La poste	X Saint-Jean-sur-Reyssouze 5km
Coiffeur	1
Tabac	X Montrevel-en-Bresse 7km
Bars / discothèque	X Jayat 5km
Bibliothèque	X Marsonnas 3km
Cinéma	X Mâcon 17km
Vétérinaire	X Saint-Didier-d'Aussiat 6km



Santé

Pharmacie	X Saint-Julien-sur-Reyssouze 6km
Hôpital	X Pont-de-Veyle 17km
Laboratoire d'analyses médicales	X Montrevel-en-Bresse 6km
Etablissement pour handicapé	X Vernoux 12km
EHPA	X Saint-Julien-sur-Reyssouze 6km
Médecin	X Montrevel-en-Bresse 7km
Dentiste	X Montrevel-en-Bresse 7km
Chirurgien	X Mâcon 18km
Dermatologue	X Mâcon 18km
Anesthésiste	X Mâcon 19km
Gastro-entérologue	X Mâcon 19km
Gynécologue	X Mâcon 19km
Cancérologue	X Mâcon 19km
Neurologue	X Mâcon 18km
Ophtalmologue	X Mâcon 18km
ORL	X Mâcon 18km
Cardiologue	X Mâcon 19km
Pédiatre	X Mâcon 18km
Pneumologue	X Bourg-en-Bresse 23km
Psychologue	X Mâcon 18km
Radiologue	X Mâcon 19km
Rhumatologue	X Mâcon 19km
Sage-femme	X Montrevel-en-Bresse 7km



Éducation

Crèche	X Saint-Didier-d'Aussiat 7km
Ecole maternelle Public	X Saint-Étienne-sur-Reyssouze 6km
Ecole maternelle Privé	X Villeurbanne 68km
Ecole primaire Public	1
Ecole primaire Privé	X Manziat 11km
Collège Public	X Montrevel-en-Bresse 6km
Collège Privé	X Chavannes-sur-Reyssouze 9km
Lycée Public	X Mâcon 18km
Lycée Privé	X Mâcon 17km

Sources : Base Sirene des entreprises et de leurs établissements selon les dernières parutions officielles de 2025 portant sur l'année 2024 ([data.gouv](#)). Liste, localisation et tarifs des professionnels de santé selon les dernières parutions officielles de 2025 portant sur l'année 2024 ([opendatasoft](#)) et FINISS Extraction du Fichier des établissements selon les dernières parutions officielles de 2025 portant sur l'année 2024 ([data.gouv](#)). Adresse et géolocalisation des établissements d'enseignement du premier et second degrés selon les dernières parutions officielles de 2025 portant sur l'année 2024 ([data.education.gouv](#))

Villes autour de Béréziat

Ville	Habitants	Superficie	Pop densité	Pop active	Taux chômage	Revenu moyen	Prix immobilier
Saint-Jean-sur-Reyssouze (4 avis)	762	27 km ²	28 h/km ²	46.9%	4.9%	22 170 €/an	1 570 €/m ²
Marsonnas (1 avis)	1 039	18 km ²	58 h/km ²	48.6%	3.8%	24 430 €/an	1 825 €/m ²
Boissey	396	9 km ²	44 h/km ²	48%	2.5%	23 180 €/an	1 132 €/m ²
Jayat	1 261	16 km ²	79 h/km ²	52%	4.4%	23 020 €/an	1 796 €/m ²
Saint-Sulpice	260	5 km ²	52 h/km ²	51.2%	1.9%	23 240 €/an	1 249 €/m ²
Saint-Étienne-sur-Reyssouze	572	13 km ²	44 h/km ²	50.5%	3.7%	23 260 €/an	1 498 €/m ²
Mantenay-Montlin	331	10 km ²	33 h/km ²	44.4%	3.6%	21 030 €/an	1 044 €/m ²
Saint-Julien-sur-Reyssouze	679	7 km ²	97 h/km ²	49.3%	5%	22 270 €/an	781 €/m ²
Montrevel-en-Bresse (3 avis)	2 743	10 km ²	274 h/km ²	40.1%	3.9%	22 720 €/an	1 745 €/m ²
Servignat	186	8 km ²	23 h/km ²	43%	5.4%	23 480 €/an	1 666 €/m ²
Saint-Didier-d'Aussiat	843	15 km ²	56 h/km ²	49.9%	2.6%	24 190 €/an	1 753 €/m ²
Chevroux (1 avis)	990	17 km ²	58 h/km ²	50.9%	3.8%	23 750 €/an	1 539 €/m ²
Chavannes-sur-Reyssouze (1 avis)	726	16 km ²	45 h/km ²	51.7%	3.6%	23 460 €/an	1 628 €/m ²
Lescheroux	726	20 km ²	36 h/km ²	47%	4.3%	22 570 €/an	872 €/m ²
Gorrevod	815	6 km ²	136 h/km ²	45.5%	4.3%	22 580 €/an	1 170 €/m ²

bien-dans-ma-ville.fr



Vous aimez votre ville ? Notez-la !

Et faites-nous part de vos remarques constructives



Avec

BIEN dans ma **VILLE** 