



Version web

# Ville de Berck

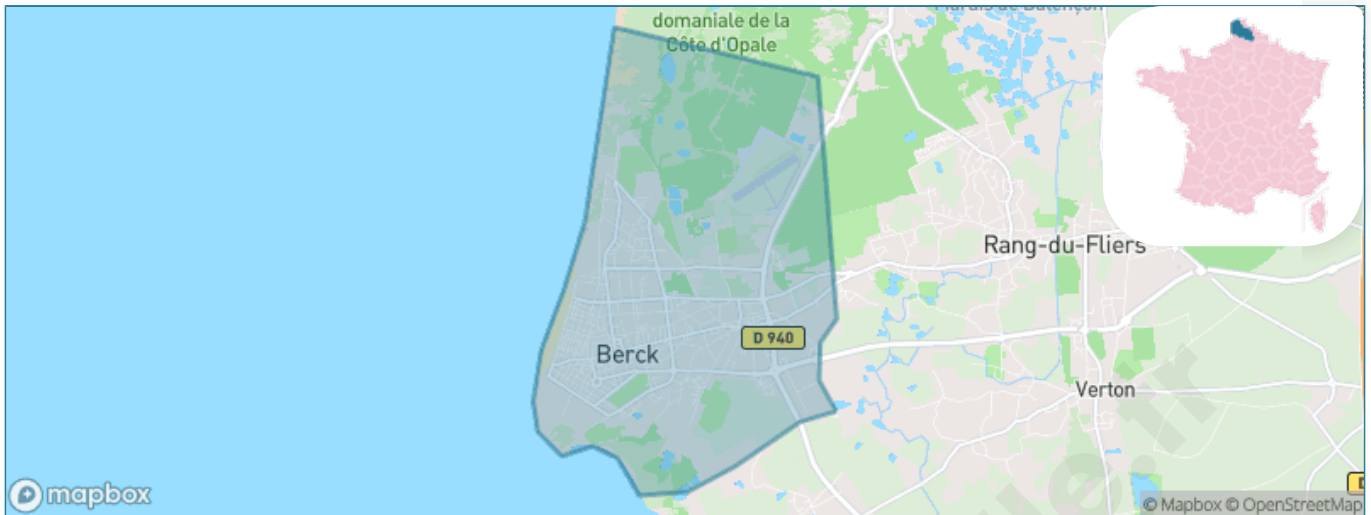
Présenté par

**BIEN** dans  
ma **VILLE** 

# Sommaire

Situation géographique .....	3
Statistiques sur la population .....	4
Evolution du nombre d'habitants .....	4
Tranche d'âge .....	5
0-14 ans .....	5
15-29 ans .....	5
30-44 ans .....	5
45-59 ans .....	5
60-74 ans .....	5
75-89 ans .....	5
90 ans et + .....	5
Activité professionnelle .....	5
Agriculteurs .....	5
Artisans, Commerçants .....	5
Cadres et sup. ....	5
Professions intermédiaires .....	5
Employé .....	5
Ouvrier .....	5
Retraité .....	5
Autres .....	5
Niveau de diplôme .....	6
Sans diplôme ou CEP .....	6
Brevet, BEPC, DNB .....	6
CAP-BEP ou équivalent .....	6
BAC ou équivalent .....	6
BAC+2 .....	6
BAC+3 ou +4 .....	6
BAC+5 ou plus .....	6
Composition des ménages .....	6
Couple sans enfant .....	6
Couple avec enfant(s) .....	6
Famille monoparentale .....	6
Colocation / Autre .....	6
Personnes seules .....	6
Profil électoraux .....	7
Premier tour .....	7
Sécurité .....	8
Evolution du nombre d'infractions .....	8
Pour comparer .....	9
Services à la population .....	10
Commerce .....	10
Éducation .....	10
Villes autour de Berck .....	11
Avis sur la ville de Berck .....	12
Moyenne par critère .....	12
Villes autour de Berck .....	12
Répartition des avis par note .....	12
Répartition des avis par note .....	12

# Situation géographique



## i Informations clés

- **Région** : Hauts-de-France
- **Département** : Pas-de-Calais
- **Code postal** : 62600
- **Superficie** : 14 km<sup>2</sup>



# Statistiques sur la population



Nombre d'habitants

**12 951**



Age moyen

**47 ans**



Pop active

**39.1%**



Taux chômage

**11.2%**



Pop densité

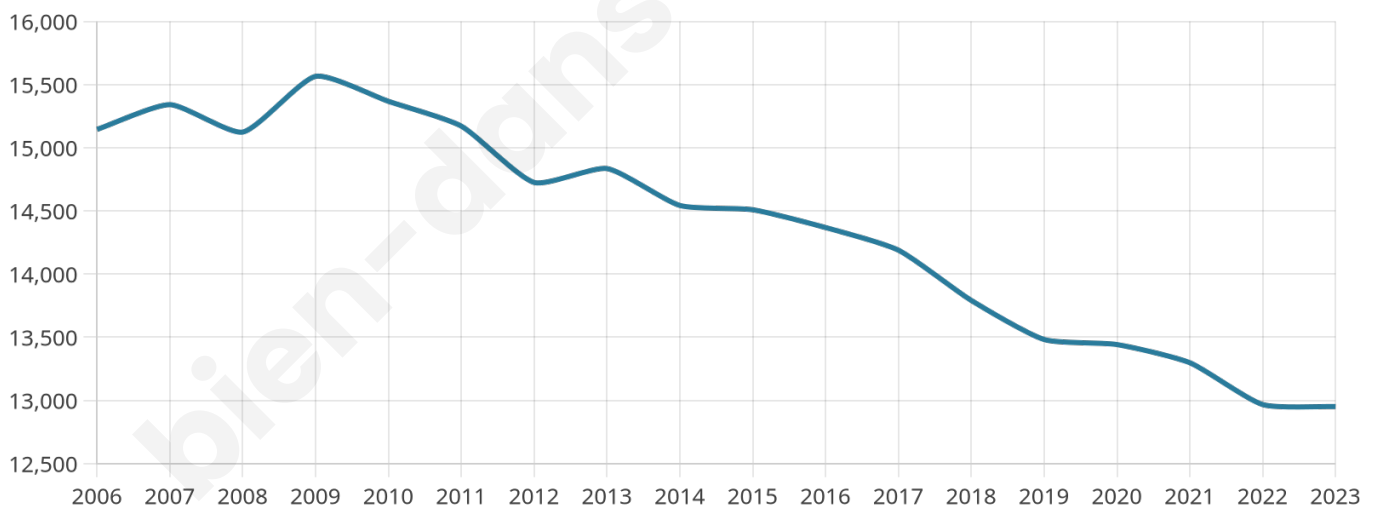
**925 h/km<sup>2</sup>**



Revenu moyen

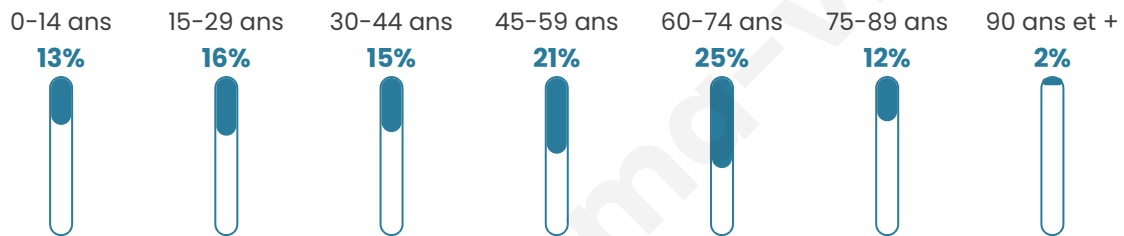
**20 780 €/an**

## Evolution du nombre d'habitants

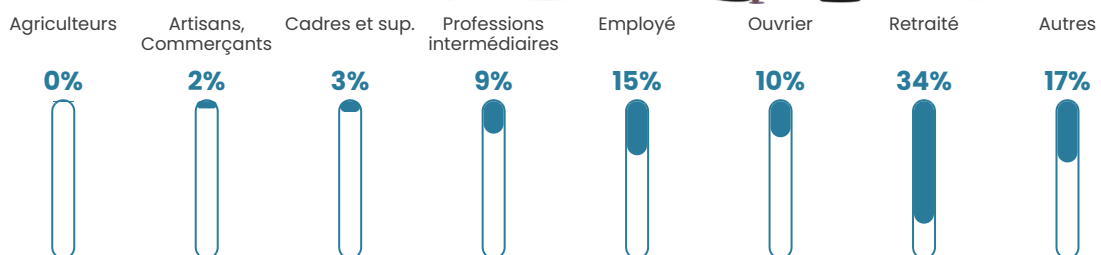


Sources : Institut national de la statistique et des études économiques (insee) selon Les dernières parutions officielles de 2024 portant sur les années 2020, 2021 et 2022.


## Tranche d'âge




## Activité professionnelle



## Niveau de diplôme



## Composition des ménages



# Profils électoraux

## Premier tour

	Emmanuel MACRON	32.59 %
	Marine LE PEN	30.05 %
	Jean-Luc MÉLENCHON	15.40 %
	Éric ZEMMOUR	5.81 %
	Valérie PÉCRESE	3.87 %
	Yannick JADOT	3.10 %
	Fabien ROUSSEL	2.72 %
	Jean LASSALLE	2.03 %
	Nicolas DUPONT- AIGNAN	1.78 %
	Anne HIDALGO	1.32 %
	Philippe POUTOU	0.72 %
	Nathalie ARTHAUD	0.61 %



### 11 028 inscrits

Participation : 69.43%

Votes blancs : 1.37%

Votes nuls : 0.84%

## Second tour

	Emmanuel MACRON	53,01 %
	Marine LE PEN	46,99 %

### 11 020 inscrits

Participation : 68.27%

Votes blancs : 4.61%

Votes nuls : 2.61%

# Sécurité



Agressions physiques / sexuelles

**234**



Cambriolages

**31**



Vols / dégradations

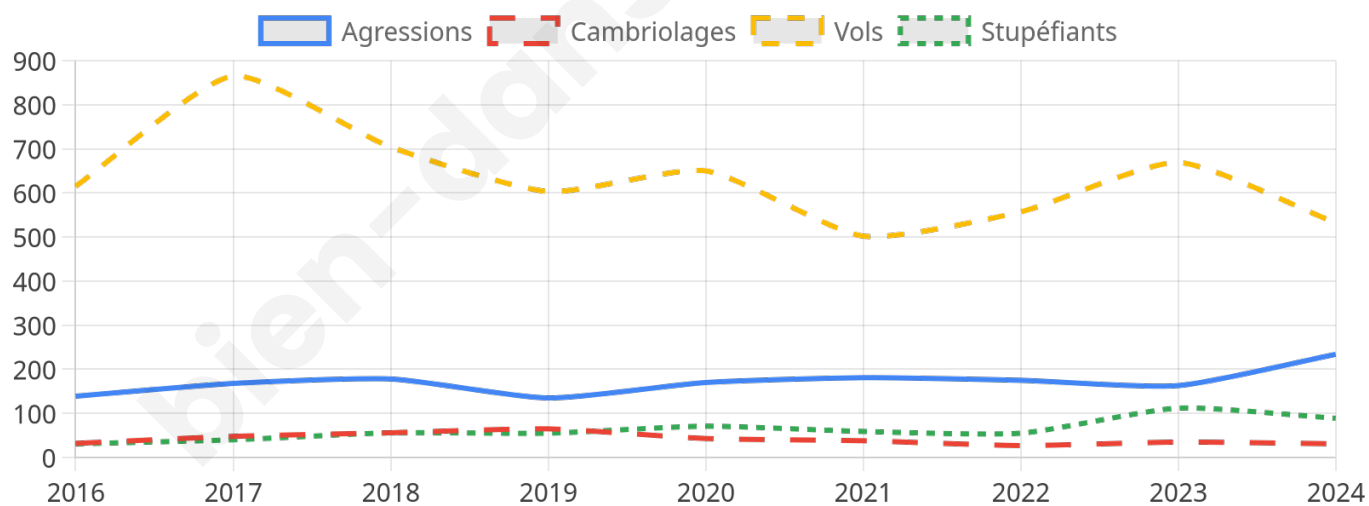
**532**



Stupéfiants

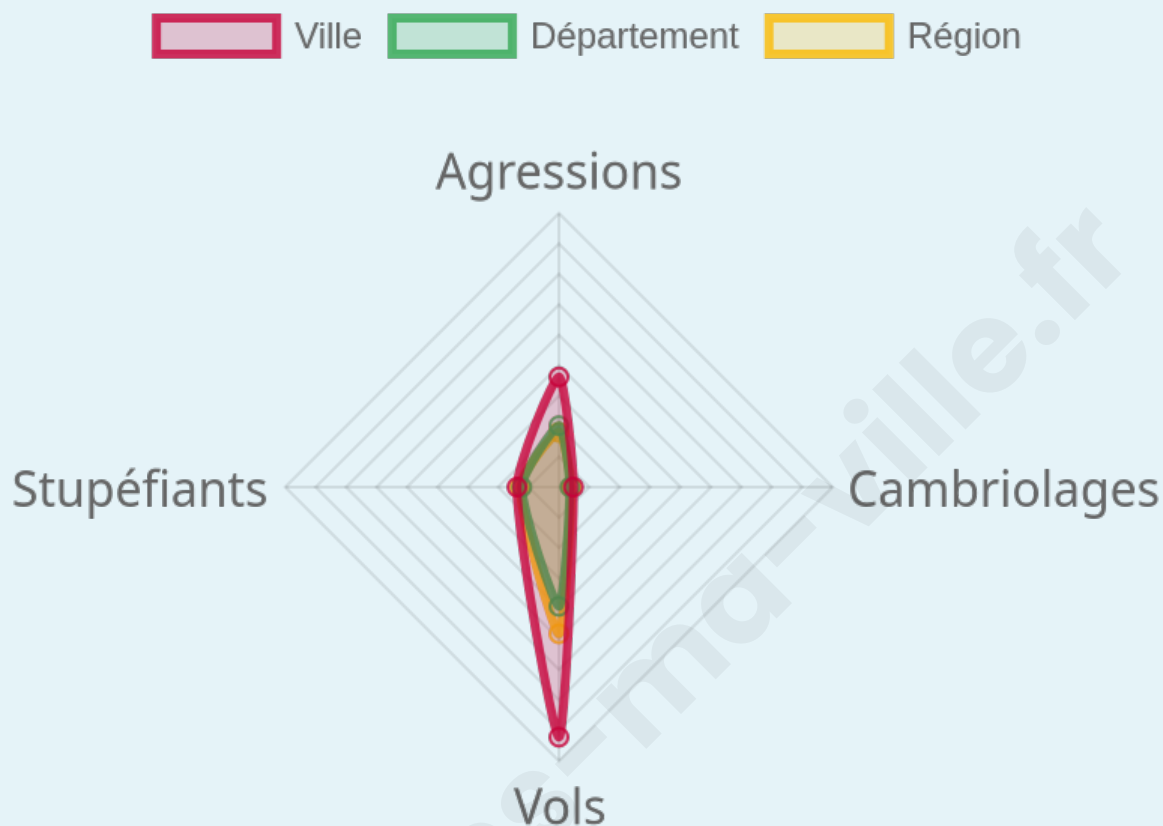
**89**

## Evolution du nombre d'infractions



## Pour comparer

(en proportion du nombre d'habitants)



Sources : Bases statistiques communale, départementale et régionale de la délinquance enregistrée par la police et la gendarmerie nationales selon les dernières parutions officielles de 2025 portant sur l'année 2024 ([data.gouv](https://data.gouv.fr)).

Agressions physiques / sexuelles : Violences sexuelles, coups et blessures volontaires intrafamiliaux, coups et blessures volontaires, autres coups, blessures volontaires et vols violents sans arme.

Cambriolages : Cambriolages de logements.

Vols : Vols avec armes, vols d'accessoires sur véhicules, vols dans les véhicules, vols de véhicules, vols sans violence contre des personnes, destructions, dégradations volontaires et escroqueries.

Stupéfiants : Trafic de stupéfiants dont (AFD) et usage de stupéfiants.

# Services à la population



## Commerce

Hypermarché	1
Supermarché	5
Superette	5
Boulangerie	12
Boucherie	8
Restaurant	49
Garage	11
Station-service	4
Banque	9
La poste	143
Coiffeur	28
Tabac	2
Bars / discothèque	19
Bibliothèque	X <u>Le Touquet-Paris-Plage</u> 13km
Cinéma	2
Vétérinaire	4



## Santé

Pharmacie	7
Hôpital	3
Laboratoire d'analyses médicales	2
Etablissement pour handicapé	8
EHPA	2
Médecin	8
Dentiste	7
Chirurgien	X <u>Rang-du-Fliers</u> 4km
Dermatologue	X <u>Étaples</u> 12km
Anesthésiste	1
Gastro-entérologue	1
Gynécologue	X <u>Rang-du-Fliers</u> 5km
Cancérologue	X <u>Saint-Martin-Boulogne</u> 35km
Neurologue	X <u>Étaples</u> 12km
Ophtalmologue	3
ORL	X <u>Le Touquet-Paris-Plage</u> 13km
Cardiologue	X <u>Rang-du-Fliers</u> 5km
Pédiatre	X <u>Montreuil</u> 13km
Pneumologue	X <u>Boulogne-sur-Mer</u> 35km
Psychologue	X <u>Le Touquet-Paris-Plage</u> 13km
Radiologue	18
Rhumatologue	X <u>Cucq</u> 11km
Sage-femme	X <u>Étaples</u> 13km



## Éducation

Crèche	3
Ecole maternelle Public	3
Ecole maternelle Privé	X <u>Amiens</u> 75km
Ecole primaire Public	4
Ecole primaire Privé	2
Collège Public	1
Collège Privé	1
Lycée Public	1
Lycée Privé	X <u>Étaples</u> 12km

Sources : Base Sirene des entreprises et de leurs établissements selon les dernières parutions officielles de 2025 portant sur l'année 2024 ([data.gouv](#)). Liste, localisation et tarifs des professionnels de santé selon les dernières parutions officielles de 2025 portant sur l'année 2024 ([opendatasoft](#)) et FINISS Extraction du Fichier des établissements selon les dernières parutions officielles de 2025 portant sur l'année 2024 ([data.gouv](#)). Adresse et géolocalisation des établissements d'enseignement du premier et second degrés selon les dernières parutions officielles de 2025 portant sur l'année 2024 ([data.education.gouv](#))

## Villes autour de Berck

Ville	Habitants	Superficie	Pop densité	Pop active	Taux chômage	Revenu moyen	Prix immobilier
Groffliers	1 470	8 km <sup>2</sup>	184 h/km <sup>2</sup>	41.8%	3.9%	25 560 €/an	2 145 €/m <sup>2</sup>
Rang-du-Fliers (9 avis)	4 297	10 km <sup>2</sup>	430 h/km <sup>2</sup>	43.5%	5.1%	22 870 €/an	1 933 €/m <sup>2</sup>
Verton (2 avis)	2 571	11 km <sup>2</sup>	234 h/km <sup>2</sup>	42.3%	4.7%	24 280 €/an	2 011 €/m <sup>2</sup>
Waben (2 avis)	449	9 km <sup>2</sup>	50 h/km <sup>2</sup>	49%	4.7%	24 270 €/an	1 378 €/m <sup>2</sup>
Merlimont (3 avis)	3 342	21 km <sup>2</sup>	159 h/km <sup>2</sup>	43.1%	5.1%	23 960 €/an	2 833 €/m <sup>2</sup>
Airon-Notre-Dame	261	5 km <sup>2</sup>	52 h/km <sup>2</sup>	50.2%	3.8%	23 820 €/an	1 948 €/m <sup>2</sup>
Airon-Saint-Vaast (1 avis)	185	5 km <sup>2</sup>	37 h/km <sup>2</sup>	52.4%	6.5%	23 220 €/an	2 547 €/m <sup>2</sup>
Conchil-le-Temple (1 avis)	1 073	16 km <sup>2</sup>	67 h/km <sup>2</sup>	50.2%	4.4%	23 380 €/an	1 661 €/m <sup>2</sup>
Fort-Mahon-Plage (6 avis)	1 363	13 km <sup>2</sup>	105 h/km <sup>2</sup>	32.3%	5.6%	22 110 €/an	3 117 €/m <sup>2</sup>
Saint-Aubin	289	4 km <sup>2</sup>	72 h/km <sup>2</sup>	40.5%	3.1%	29 010 €/an	2 301 €/m <sup>2</sup>
Saint-Josse	1 041	21 km <sup>2</sup>	50 h/km <sup>2</sup>	47.4%	3.4%	26 000 €/an	2 153 €/m <sup>2</sup>
Cucq (4 avis)	5 129	13 km <sup>2</sup>	395 h/km <sup>2</sup>	40.3%	4.6%	23 240 €/an	3 040 €/m <sup>2</sup>
Campigneulles-les-Grandes	295	5 km <sup>2</sup>	59 h/km <sup>2</sup>	49.2%	3.1%	24 560 €/an	2 264 €/m <sup>2</sup>
Lépine	291	10 km <sup>2</sup>	29 h/km <sup>2</sup>	46.7%	5.2%	21 780 €/an	1 610 €/m <sup>2</sup>
Tigny-Noyelle	163	6 km <sup>2</sup>	27 h/km <sup>2</sup>	50.3%	10.4%	22 410 €/an	1 527 €/m <sup>2</sup>

# Avis sur la ville de Berck



## Moyenne par critère



## Villes autour de Berck

Ville	Note globale	Sécurité	Éducation	Sport Loisir	Environnement	Vie pratique
Groffliers	-	-	-	-	-	-
Rang-du-Fliers (9 avis)	3.4	3.8	3.3	3.0	3.9	2.9
Verton (2 avis)	2.1	2.0	3.0	<b>1.0</b>	3.0	<b>1.5</b>
Waben (2 avis)	3.1	<b>4.0</b>	3.5	<b>1.5</b>	<b>4.0</b>	2.5
Merlimont (3 avis)	3.6	3.7	3.0	3.7	3.7	<b>4.0</b>
Airon-Notre-Dame	-	-	-	-	-	-
Airon-Saint-Vaast (1 avis)	3.4	<b>4.0</b>	<b>4.0</b>	2.0	<b>5.0</b>	2.0
Conchil-le-Temple (1 avis)	3.2	<b>4.0</b>	3.0	3.0	<b>4.0</b>	2.0
Fort-Mahon-Plage (6 avis)	3.2	<b>4.2</b>	3.5	2.8	3.2	2.5
Saint-Aubin	-	-	-	-	-	-
Saint-Josse	-	-	-	-	-	-
Cuq (4 avis)	3.5	2.8	3.0	<b>4.0</b>	3.8	3.8
Campigneulles-les-Grandes	-	-	-	-	-	-
Lépine	-	-	-	-	-	-
Tigny-Noyelle	-	-	-	-	-	-



# Vous aimez votre ville ? Notez-la !

Et faites-nous part de vos remarques constructives



Avec

**BIEN** dans ma **VILLE** 