



Version web

Ville de Bérault

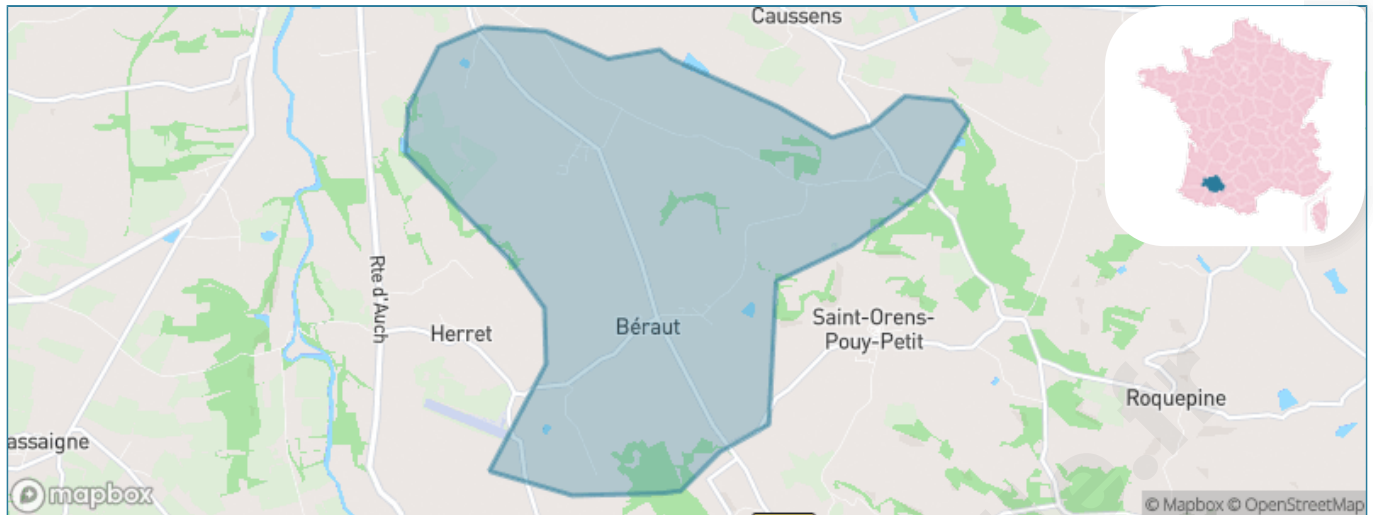
Présenté par

BIEN dans
ma **VILLE** 

Sommaire

Situation géographique	3
Statistiques sur la population	4
Evolution du nombre d'habitants	4
Tranche d'âge	5
0-14 ans	5
15-29 ans	5
30-44 ans	5
45-59 ans	5
60-74 ans	5
75-89 ans	5
90 ans et +	5
Activité professionnelle	5
Agriculteurs	5
Artisans, Commerçants	5
Cadres et sup.	5
Professions intermédiaires	5
Employé	5
Ouvrier	5
Retraité	5
Autres	5
Niveau de diplôme	6
Sans diplôme ou CEP	6
Brevet, BEPC, DNB	6
CAP-BEP ou équivalent	6
BAC ou équivalent	6
BAC+2	6
BAC+3 ou +4	6
BAC+5 ou plus	6
Composition des ménages	6
Couple sans enfant	6
Couple avec enfant(s)	6
Famille monoparentale	6
Colocation / Autre	6
Personnes seules	6
Profils électoraux	7
Premier tour	7
Sécurité	8
Evolution du nombre d'infractions	8
Pour comparer	9
Services à la population	10
Commerce	10
Éducation	10
Villes autour de Bérault	11

Situation géographique



i Informations clés

- **Région** : Occitanie
- **Département** : Gers
- **Code postal** : 32100
- **Superficie** : 12 km²



Statistiques sur la population



Nombre d'habitants

299



Age moyen

51 ans



Pop active

47.8%



Taux chômage

5%



Pop densité

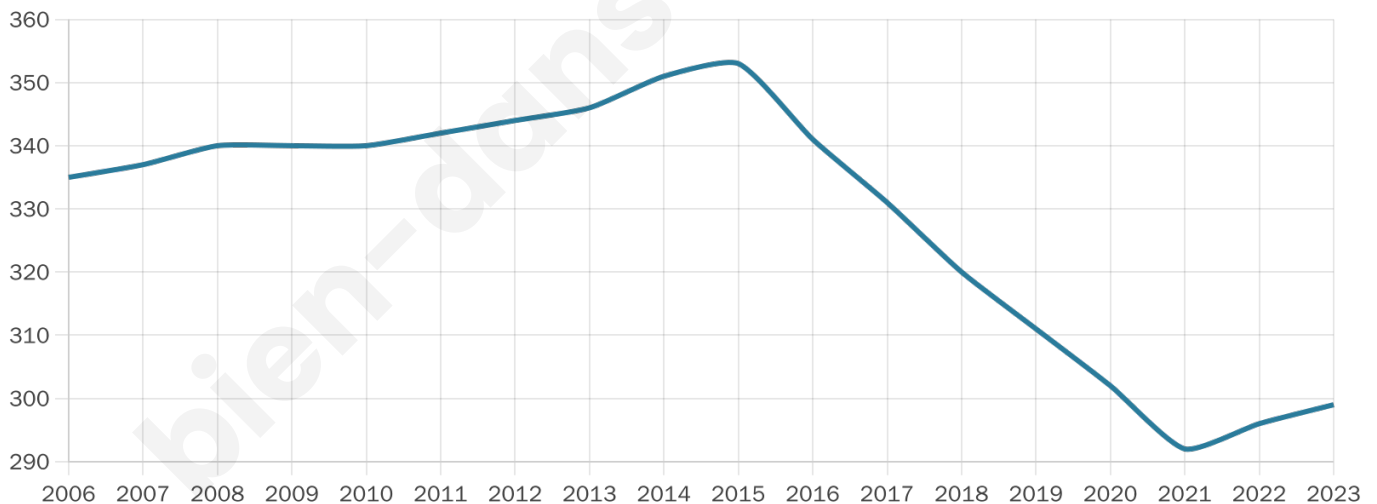
25 h/km²



Revenu moyen

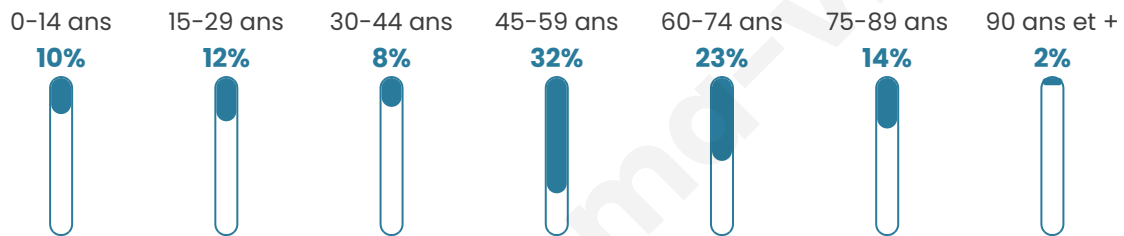
25 600 €/an

Evolution du nombre d'habitants

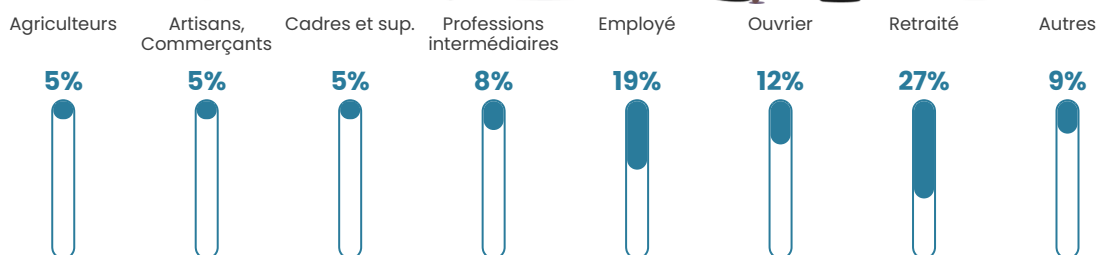


Sources : Institut national de la statistique et des études économiques (insee) selon Les dernières parutions officielles de 2024 portant sur les années 2020, 2021 et 2022.


Tranche d'âge




Activité professionnelle



Niveau de diplôme















Composition des ménages



Profils électoraux

Premier tour

	Emmanuel MACRON	25.83 %
	Marine LE PEN	23.75 %
	Jean-Luc MÉLENCHON	13.33 %
	Éric ZEMMOUR	12.50 %
	Jean LASSALLE	9.17 %
	Anne HIDALGO	4.17 %
	Valérie PÉCRESE	3.75 %
	Yannick JADOT	2.92 %
	Fabien ROUSSEL	2.50 %
	Nathalie ARTHAUD	0.83 %
	Nicolas DUPONT- AIGNAN	0.83 %
	Philippe POUTOU	0.42 %



295 inscrits

Participation : 84.41%

Votes blancs : 2.81%

Votes nuls : 0.80%

Second tour

	Emmanuel MACRON	53,49 %
	Marine LE PEN	46,51 %

295 inscrits

Participation : 82.37%

Votes blancs : 10.29%

Votes nuls : 1.23%

Sécurité



Agressions physiques / sexuelles

0



Cambriolages

0



Vols / dégradations

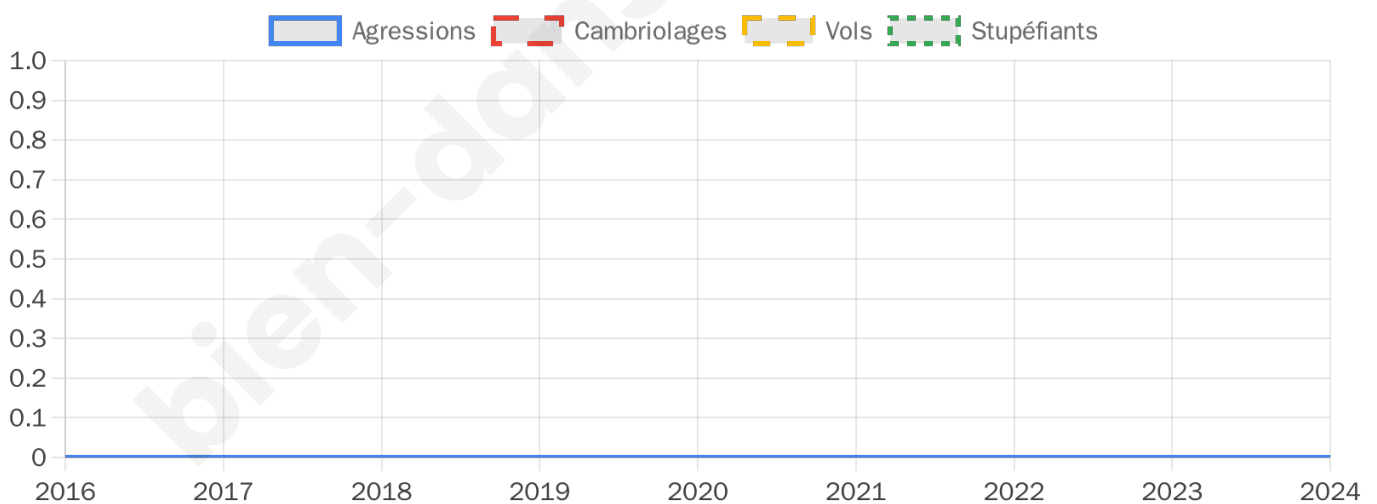
0



Stupéfiants

0

Evolution du nombre d'infractions



Pour comparer

(en proportion du nombre d'habitants)

■ Ville ■ Département ■ Région



Sources : Bases statistiques communale, départementale et régionale de la délinquance enregistrée par la police et la gendarmerie nationales selon les dernières parutions officielles de 2025 portant sur l'année 2024 ([data.gouv](https://data.gouv.fr)).

Agressions physiques / sexuelles : Violences sexuelles, coups et blessures volontaires intrafamiliaux, coups et blessures volontaires, autres coups, blessures volontaires et vols violents sans arme.

Cambriolages : Cambriolages de logements.

Vols : Vols avec armes, vols d'accessoires sur véhicules, vols dans les véhicules, vols de véhicules, vols sans violence contre des personnes, destructions, dégradations volontaires et escroqueries.

Stupéfiants : Trafic de stupéfiants dont (AFD) et usage de stupéfiants.

Services à la population



Commerce

Hypermarché	X <u>Condom</u> 5km
Supermarché	X <u>Condom</u> 4km
Superette	X <u>Condom</u> 4km
Boulangerie	X <u>Valence-sur-Baïse</u> 4km
Boucherie	X <u>Condom</u> 5km
Restaurant	X <u>Valence-sur-Baïse</u> 4km
Garage	X <u>Condom</u> 4km
Station-service	X <u>Valence-sur-Baïse</u> 4km
Banque	X <u>Valence-sur-Baïse</u> 4km
La poste	X <u>Condom</u> 4km
Coiffeur	1
Tabac	X <u>Condom</u> 5km
Bars / discothèque	X <u>Caussens</u> 3km
Bibliothèque	X <u>Condom</u> 5km
Cinéma	X <u>Condom</u> 5km
Vétérinaire	X <u>Condom</u> 5km



Santé

Pharmacie	X <u>Valence-sur-Baïse</u> 4km
Hôpital	X <u>Condom</u> 5km
Laboratoire d'analyses médicales	X <u>Condom</u> 5km
Etablissement pour handicapé	X <u>Condom</u> 6km
EHPA	X <u>Valence-sur-Baïse</u> 4km
Médecin	X <u>Valence-sur-Baïse</u> 4km
Dentiste	X <u>Condom</u> 4km
Chirurgien	X <u>Condom</u> 5km
Dermatologue	X <u>Auch</u> 33km
Anesthésiste	X <u>Fleurance</u> 23km
Gastro-entérologue	X <u>Agen</u> 35km
Gynécologue	X <u>Le Passage</u> 35km
Cancérologue	X <u>Agen</u> 37km
Neurologue	X <u>Auch</u> 34km
Ophthalmologue	X <u>Condom</u> 4km
ORL	X <u>Condom</u> 5km
Cardiologue	X <u>Auch</u> 34km
Pédiatre	X <u>Lectoure</u> 18km
Pneumologue	X <u>Auch</u> 34km
Psychologue	X <u>Mirepoix</u> 29km
Radiologue	X <u>Condom</u> 5km
Rhumatologue	X <u>Auch</u> 34km
Sage-femme	X <u>La Sauvetat</u> 15km



Éducation

Crèche	X <u>Condom</u> 5km
Ecole maternelle Public	X <u>Valence-sur-Baïse</u> 4km
Ecole maternelle Privé	X <u>Plaisance-du-Touch</u> 83km
Ecole primaire Public	X <u>Caussens</u> 4km
Ecole primaire Privé	X <u>Condom</u> 5km
Collège Public	X <u>Condom</u> 5km
Collège Privé	X <u>Condom</u> 6km
Lycée Public	X <u>Condom</u> 5km
Lycée Privé	X <u>Lectoure</u> 18km

Sources : Base Sirene des entreprises et de leurs établissements selon les dernières parutions officielles de 2025 portant sur l'année 2024 ([data.gouv](https://data.gouv.fr)). Liste, localisation et tarifs des professionnels de santé selon les dernières parutions officielles de 2025 portant sur l'année 2024 ([opendatasoft](https://opendatasoft.com)) et FINISS Extraction du Fichier des établissements selon les dernières parutions officielles de 2025 portant sur l'année 2024 ([data.gouv](https://data.gouv.fr)). Adresse et géolocalisation des établissements d'enseignement du premier et second degrés selon les dernières parutions officielles de 2025 portant sur l'année 2024 ([data.education.gouv](https://data.education.gouv.fr))

Villes autour de Bérault

Ville	Habitants	Superficie	Pop densité	Pop active	Taux chômage	Revenu moyen	Prix immobilier
Saint-Orens-Pouy-Petit	161	11 km ²	15 h/km ²	55.9%	1.2%	19 620 €/an	486 €/m ²
Maignaut-Tauzia	220	11 km ²	20 h/km ²	46.8%	1.8%	25 150 €/an	1 766 €/m ²
Valence-sur-Baïse	1 147	27 km ²	42 h/km ²	38.7%	4.6%	20 500 €/an	1 004 €/m ²
Caussens	598	13 km ²	46 h/km ²	40.6%	4.3%	22 010 €/an	1 061 €/m ²
Roquepine	42	3 km ²	14 h/km ²	31%	4.8%	NC	NC
Condom (5 avis)	6 473	97 km ²	67 h/km ²	36.7%	4.8%	19 750 €/an	1 192 €/m ²
Saint-Puy (1 avis)	587	36 km ²	16 h/km ²	42.4%	4.4%	21 220 €/an	1 989 €/m ²
Blaziert	126	11 km ²	11 h/km ²	42.9%	2.4%	27 090 €/an	1 595 €/m ²
Cassaigne	225	8 km ²	28 h/km ²	40.9%	2.7%	22 450 €/an	1 427 €/m ²
Castelnau-sur-l'Auvignon	150	10 km ²	15 h/km ²	33.3%	1.3%	21 550 €/an	2 200 €/m ²
Mansencôme	45	4 km ²	11 h/km ²	53.3%	2.2%	NC	NC
Larressingle	213	8 km ²	27 h/km ²	47.4%	5.6%	23 200 €/an	1 864 €/m ²
Mas-d'Auvignon	167	13 km ²	13 h/km ²	44.3%	4.8%	22 350 €/an	1 401 €/m ²
Beaucaire	255	16 km ²	16 h/km ²	43.9%	5.1%	19 540 €/an	1 736 €/m ²
Ayguetinte	156	6 km ²	26 h/km ²	40.4%	1.3%	20 700 €/an	2 451 €/m ²

bien-dans-ma-ville.fr



Vous aimez votre ville ? Notez-la !

Et faites-nous part de vos remarques constructives



Avec

BIEN dans ma **VILLE** 