



Version web

# Ville de Benque-Dessous- et-Dessus

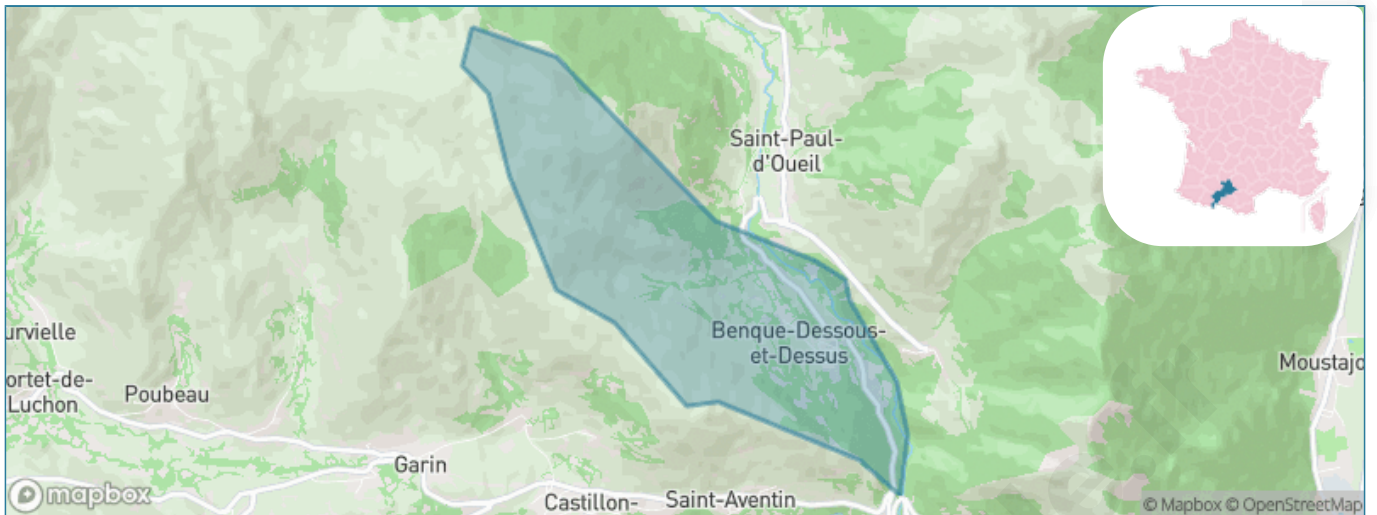
Présenté par

**BIEN** dans  
ma **VILLE** 

# Sommaire

Situation géographique .....	3
Statistiques sur la population .....	4
Evolution du nombre d'habitants .....	4
Tranche d'âge .....	5
0-14 ans .....	5
15-29 ans .....	5
30-44 ans .....	5
45-59 ans .....	5
60-74 ans .....	5
75-89 ans .....	5
90 ans et + .....	5
Activité professionnelle .....	5
Agriculteurs .....	5
Artisans, Commerçants .....	5
Cadres et sup. ....	5
Professions intermédiaires .....	5
Employé .....	5
Ouvrier .....	5
Retraité .....	5
Autres .....	5
Niveau de diplôme .....	7
Sans diplôme ou CEP .....	7
Brevet, BEPC, DNB .....	7
CAP-BEP ou équivalent .....	7
BAC ou équivalent .....	7
BAC+2 .....	7
BAC+3 ou +4 .....	7
BAC+5 ou plus .....	7
Composition des ménages .....	7
Couple sans enfant .....	7
Couple avec enfant(s) .....	7
Famille monoparentale .....	7
Colocation / Autre .....	7
Personnes seules .....	7
Profils électoraux .....	8
Premier tour .....	8
Sécurité .....	9
Evolution du nombre d'infractions .....	9
Pour comparer .....	10
Services à la population .....	11
Commerce .....	11
Éducation .....	11
Villes autour de Benque-Dessous-et-Dessus .....	13

# Situation géographique



## i Informations clés

- **Région** : Occitanie
- **Département** : Haute-Garonne
- **Code postal** : 31110
- **Superficie** : 3 km<sup>2</sup>



# Statistiques sur la population



Nombre d'habitants

**30**



Age moyen

**52 ans**



Pop active

**36.7%**



Taux chômage

**16.7%**



Pop densité

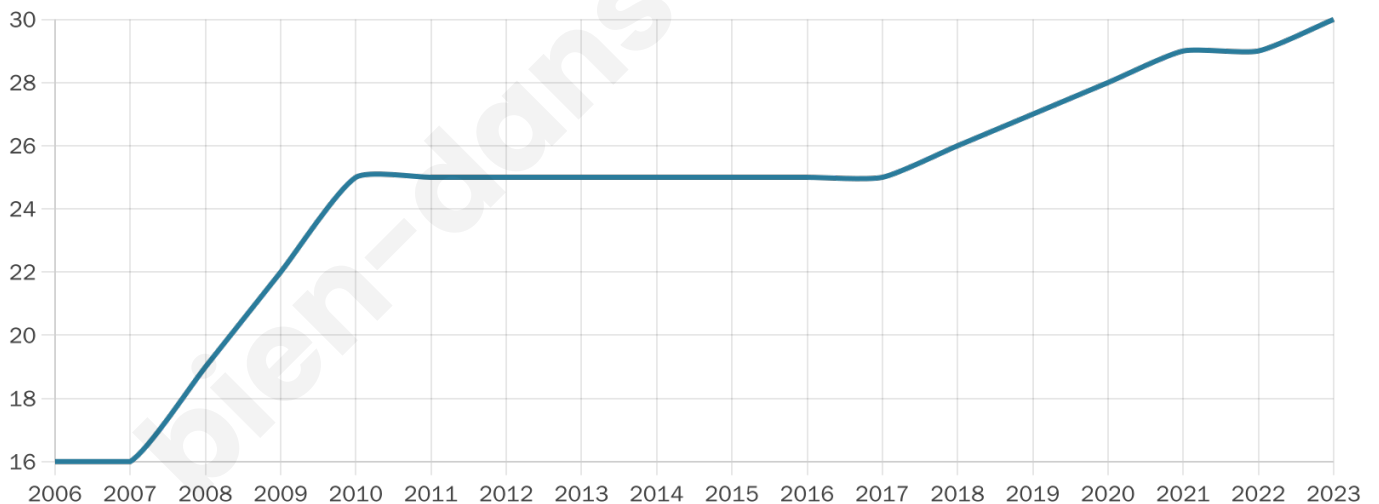
**10 h/km<sup>2</sup>**



Revenu moyen

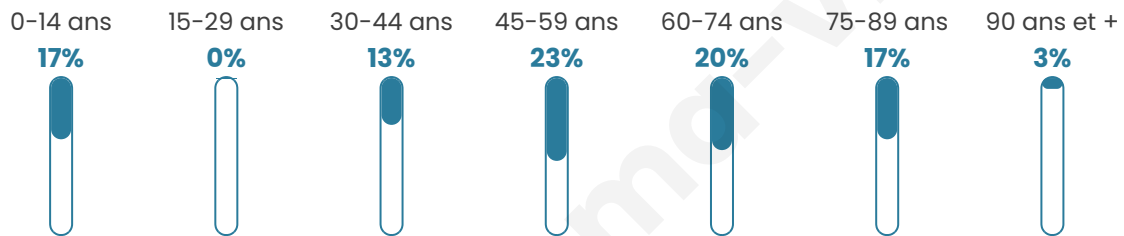
**NC**

## Evolution du nombre d'habitants

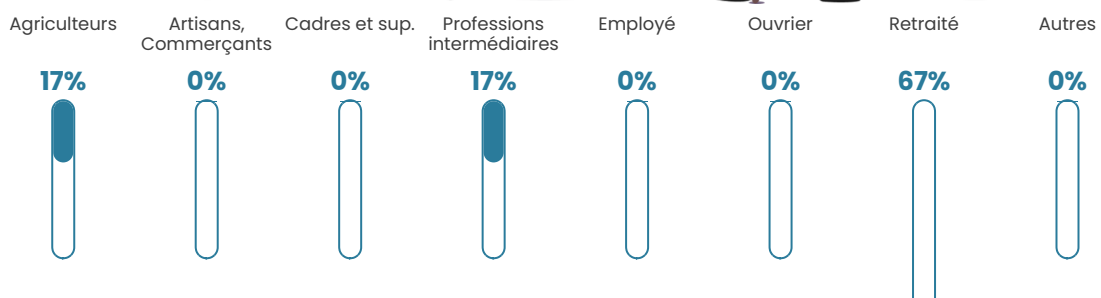


Sources : Institut national de la statistique et des études économiques (insee) selon Les dernières parutions officielles de 2024 portant sur les années 2020, 2021 et 2022.

## Tranche d'âge



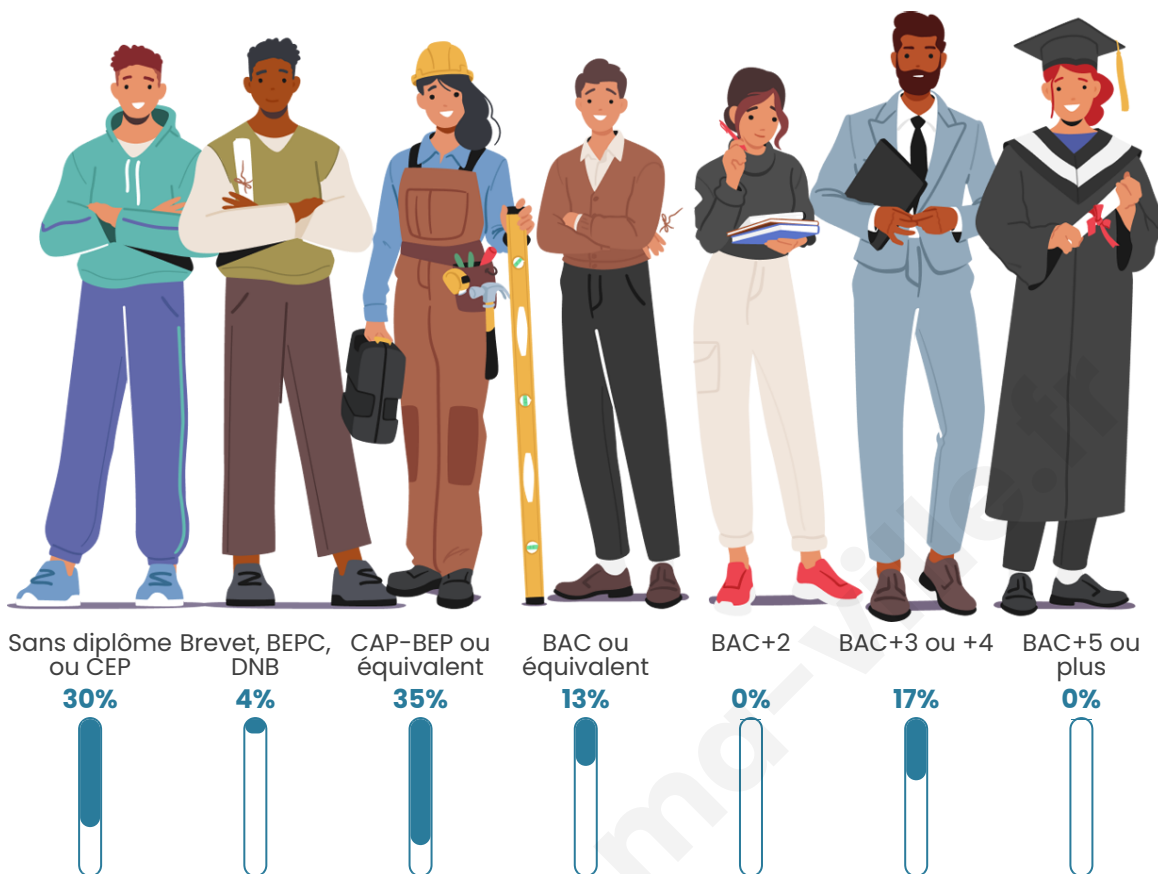
## Activité professionnelle



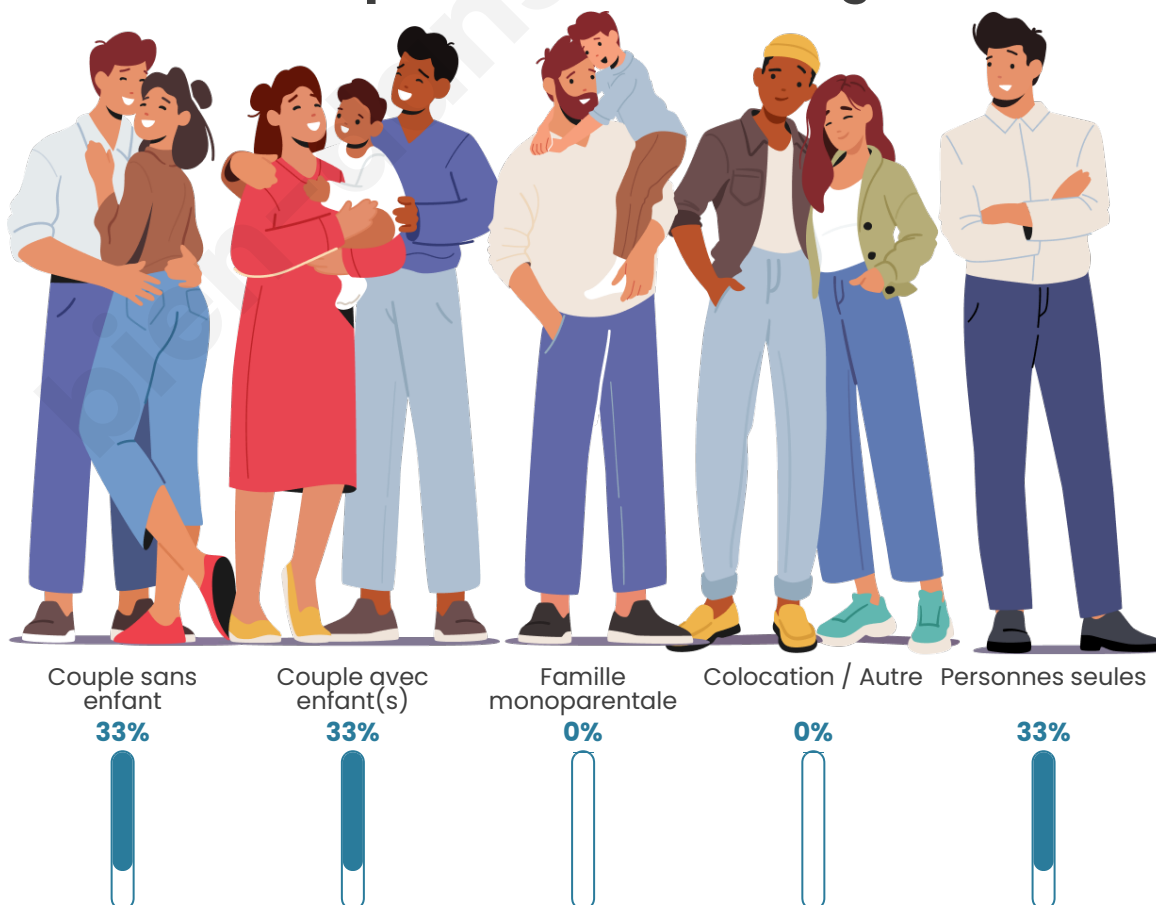


bien-dans-ma-ville.fr

## Niveau de diplôme















## Composition des ménages



# Profils électoraux



## Premier tour

	Emmanuel MACRON	30.30 %
	Marine LE PEN	18.18 %
	Jean-Luc MÉLENCHON	15.15 %
	Jean LASSALLE	9.09 %
	Éric ZEMMOUR	6.06 %
	Anne HIDALGO	6.06 %
	Nathalie ARTHAUD	3.03 %
	Fabien ROUSSEL	3.03 %
	Yannick JADOT	3.03 %
	Philippe POUTOU	3.03 %
	Nicolas DUPONT- AIGNAN	3.03 %
	Valérie PÉCRESE	0.00 %

### 41 inscrits

Participation : 82.93%  
Votes blancs : 0.00%  
Votes nuls : 2.94%

## Second tour

	Emmanuel MACRON	60 %
	Marine LE PEN	40 %

### 41 inscrits

Participation : 75.61%  
Votes blancs : 3.23%  
Votes nuls : 0%

# Sécurité



Agressions physiques / sexuelles

0



Cambriolages

0



Vols / dégradations

0



Stupéfiants

0

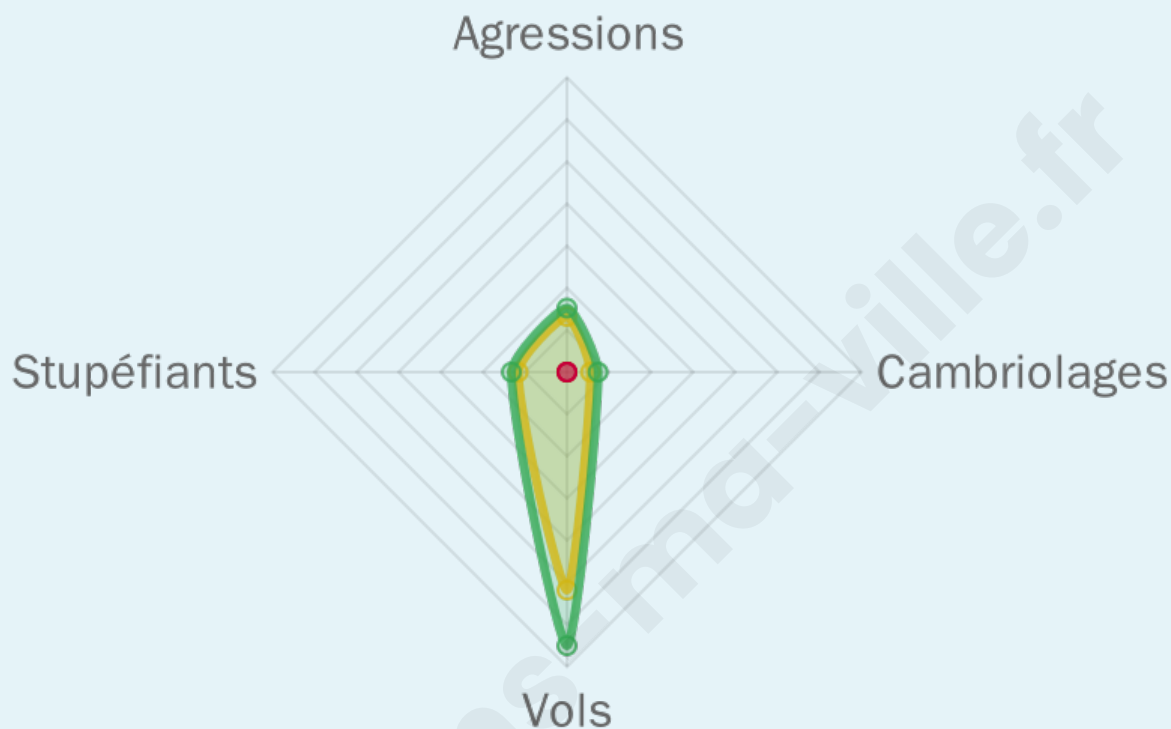
## Evolution du nombre d'infractions



## Pour comparer

(en proportion du nombre d'habitants)

■ Ville ■ Département ■ Région



Sources : Bases statistiques communale, départementale et régionale de la délinquance enregistrée par la police et la gendarmerie nationales selon les dernières parutions officielles de 2025 portant sur l'année 2024 ([data.gouv](https://data.gouv.fr)).

Agressions physiques / sexuelles : Violences sexuelles, coups et blessures volontaires intrafamiliaux, coups et blessures volontaires, autres coups, blessures volontaires et vols violents sans arme.

Cambriolages : Cambriolages de logements.

Vols : Vols avec armes, vols d'accessoires sur véhicules, vols dans les véhicules, vols de véhicules, vols sans violence contre des personnes, destructions, dégradations volontaires et escroqueries.

Stupéfiants : Trafic de stupéfiants dont (AFD) et usage de stupéfiants.

# Services à la population



## Commerce

Hypermarché	X <u>Gourdan-Polignan</u> 28km
Supermarché	X <u>Moustajon</u> 4km
Superette	X <u>Billière</u> 2km
Boulangerie	X <u>Bagnères-de-Luchon</u> 4km
Boucherie	X <u>Bagnères-de-Luchon</u> 4km
Restaurant	X <u>Molines-en-Queyras</u> 0km
Garage	X <u>Bagnères-de-Luchon</u> 4km
Station-service	X <u>Moustajon</u> 4km
Banque	X <u>Bagnères-de-Luchon</u> 4km
La poste	X <u>Montauban-de-Luchon</u> 5km
Coiffeur	X <u>Bagnères-de-Luchon</u> 4km
Tabac	X <u>Saint-Lary-Soulan</u> 19km
Bars / discothèque	X <u>Bagnères-de-Luchon</u> 4km
Bibliothèque	X <u>Arbas</u> 35km
Cinéma	X <u>Bagnères-de-Luchon</u> 4km
Vétérinaire	X <u>Saint-Mamet</u> 5km



## Santé

Pharmacie	X <u>Bagnères-de-Luchon</u> 4km
Hôpital	X <u>Bagnères-de-Luchon</u> 4km
Laboratoire d'analyses médicales	X <u>Bagnères-de-Luchon</u> 4km
Etablissement pour handicapé	X <u>Bagnères-de-Luchon</u> 4km
EHPA	X <u>Bagnères-de-Luchon</u> 4km
Médecin	X <u>Bagnères-de-Luchon</u> 4km
Dentiste	X <u>Bagnères-de-Luchon</u> 4km
Chirurgien	X <u>Loures-Barousse</u> 24km
Dermatologue	X <u>Luz-Saint-Sauveur</u> 46km
Anesthésiste	X <u>Tarbes</u> 60km
Gastro-entérologue	X <u>Tarbes</u> 59km
Gynécologue	X <u>Saint-Gaudens</u> 35km
Cancérologue	X <u>Tarbes</u> 60km
Neurologue	X <u>Saint-Gaudens</u> 37km
Ophtalmologue	X <u>Loures-Barousse</u> 24km
ORL	X <u>Bagnères-de-Luchon</u> 4km
Cardiologue	X <u>Saint-Gaudens</u> 36km
Pédiatre	X <u>Tarbes</u> 60km
Pneumologue	X <u>Saint-Plancard</u> 40km
Psychologue	X <u>Montréjeau</u> 30km
Radiologue	X <u>Bagnères-de-Luchon</u> 4km
Rhumatologue	X <u>Bagnères-de-Luchon</u> 4km
Sage-femme	X <u>Marignac</u> 14km



## Éducation

Crèche	X <u>Germ</u> 7km
Ecole maternelle Public	X <u>Bagnères-de-Luchon</u> 4km
Ecole maternelle Privé	X <u>Plaisance-du-Touch</u> 103km
Ecole primaire Public	X <u>Cazeaux-de-Larboust</u> 2km
Ecole primaire Privé	X <u>Montréjeau</u> 30km
Collège Public	X <u>Bagnères-de-Luchon</u> 4km
Collège Privé	X <u>Saint-Gaudens</u> 35km

Lycée Public

X Bagnères-de-Luchon 4km

Lycée Privé

X Saint-Gaudens 35km

Sources : Base Sirene des entreprises et de leurs établissements selon les dernières parutions officielles de 2025 portant sur l'année 2024 ([data.gouv](#)). Liste, localisation et tarifs des professionnels de santé selon les dernières parutions officielles de 2025 portant sur l'année 2024 ([opendatasoft](#)) et FINESS Extraction du Fichier des établissements selon les dernières parutions officielles de 2025 portant sur l'année 2024 ([data.gouv](#)). Adresse et géolocalisation des établissements d'enseignement du premier et second degrés selon les dernières parutions officielles de 2025 portant sur l'année 2024 ([data.education.gouv](#))

bien-dans-ma-ville.fr

## Villes autour de Benque-Dessous-et-Dessus

Ville	Habitants	Superficie	Pop densité	Pop active	Taux chômage	Revenu moyen	Prix immobilier
Saint-Aventin	69	17 km <sup>2</sup>	4 h/km <sup>2</sup>	36.2%	0%	NC	1 621 €/m <sup>2</sup>
Saccourvielle	22	3 km <sup>2</sup>	7 h/km <sup>2</sup>	18.2%	4.5%	NC	NC
Billière	32	2 km <sup>2</sup>	16 h/km <sup>2</sup>	43.8%	0%	NC	1 043 €/m <sup>2</sup>
Trébons-de-Luchon	8	0 km <sup>2</sup>	8 h/km <sup>2</sup>	12.5%	0%	NC	NC
Mayrègne	28	5 km <sup>2</sup>	6 h/km <sup>2</sup>	25%	0%	NC	1 875 €/m <sup>2</sup>
Saint-Paul-d'Oueil	46	7 km <sup>2</sup>	7 h/km <sup>2</sup>	45.7%	0%	NC	1 310 €/m <sup>2</sup>
Cazeaux-de-Larboust	88	19 km <sup>2</sup>	5 h/km <sup>2</sup>	45.5%	1.1%	NC	1 339 €/m <sup>2</sup>
Castillon-de-Larboust	84	20 km <sup>2</sup>	4 h/km <sup>2</sup>	53.6%	2.4%	NC	2 523 €/m <sup>2</sup>
Cazarilh-Laspènes	13	2 km <sup>2</sup>	7 h/km <sup>2</sup>	46.2%	7.7%	NC	3 135 €/m <sup>2</sup>
Cathervielle	28	3 km <sup>2</sup>	9 h/km <sup>2</sup>	35.7%	0%	NC	500 €/m <sup>2</sup>
Garin	146	5 km <sup>2</sup>	29 h/km <sup>2</sup>	47.3%	3.4%	22 650 €/an	1 514 €/m <sup>2</sup>
Moustajon	127	2 km <sup>2</sup>	64 h/km <sup>2</sup>	40.2%	2.4%	23 970 €/an	1 693 €/m <sup>2</sup>
Antignac	83	5 km <sup>2</sup>	17 h/km <sup>2</sup>	47%	9.6%	22 030 €/an	770 €/m <sup>2</sup>
Salles-et-Pratviel	129	2 km <sup>2</sup>	65 h/km <sup>2</sup>	48.8%	4.7%	22 330 €/an	1 372 €/m <sup>2</sup>
Poubeau	78	4 km <sup>2</sup>	20 h/km <sup>2</sup>	55.1%	5.1%	NC	425 €/m <sup>2</sup>

bien-dans-ma-ville.fr



# **Vous aimez votre ville ? Notez-la !**

Et faites-nous part de vos remarques constructives



Avec

**BIEN** dans ma **VILLE** 