



Version web

# Ville de Benerville-sur- Mer

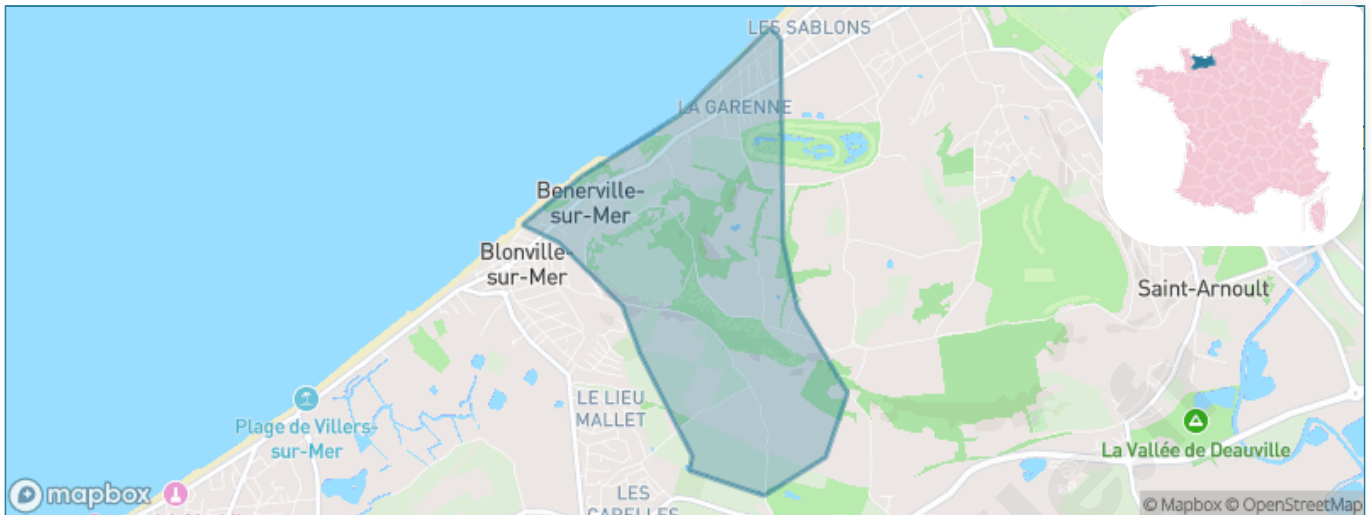
Présenté par

**BIEN** dans  
ma **VILLE** 

# Sommaire

Situation géographique .....	3
Statistiques sur la population .....	4
Evolution du nombre d'habitants .....	4
Tranche d'âge .....	5
0-14 ans .....	5
15-29 ans .....	5
30-44 ans .....	5
45-59 ans .....	5
60-74 ans .....	5
75-89 ans .....	5
90 ans et + .....	5
Activité professionnelle .....	5
Agriculteurs .....	5
Artisans, Commerçants .....	5
Cadres et sup. ....	5
Professions intermédiaires .....	5
Employé .....	5
Ouvrier .....	5
Retraité .....	5
Autres .....	5
Niveau de diplôme .....	6
Sans diplôme ou CEP .....	6
Brevet, BEPC, DNB .....	6
CAP-BEP ou équivalent .....	6
BAC ou équivalent .....	6
BAC+2 .....	6
BAC+3 ou +4 .....	6
BAC+5 ou plus .....	6
Composition des ménages .....	6
Couple sans enfant .....	6
Couple avec enfant(s) .....	6
Famille monoparentale .....	6
Colocation / Autre .....	6
Personnes seules .....	6
Profils électoraux .....	7
Premier tour .....	7
Sécurité .....	8
Evolution du nombre d'infractions .....	8
Pour comparer .....	9
Services à la population .....	10
Commerce .....	10
Éducation .....	10
Villes autour de Benerville-sur-Mer .....	12

# Situation géographique



## i Informations clés

- **Région** : Normandie
- **Département** : Calvados
- **Code postal** : 14910
- **Superficie** : 3 km<sup>2</sup>



RÉGION  
NORMANDIE



# Statistiques sur la population



Nombre d'habitants

**367**



Age moyen

**54 ans**



Pop active

**38.4%**



Taux chômage

**5.9%**



Pop densité

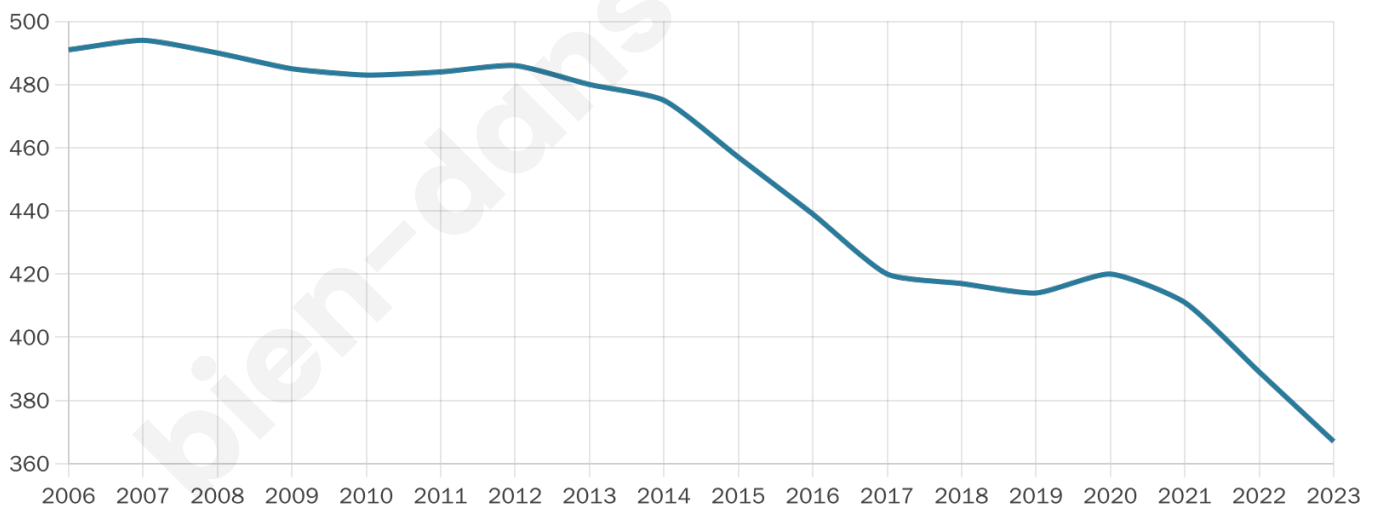
**122 h/km<sup>2</sup>**



Revenu moyen

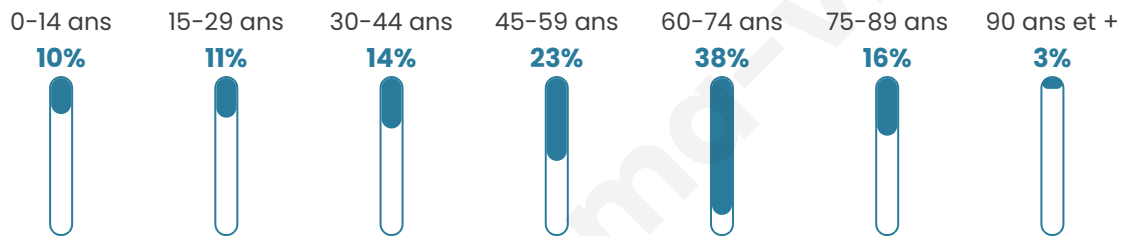
**26 170 €/an**

## Evolution du nombre d'habitants

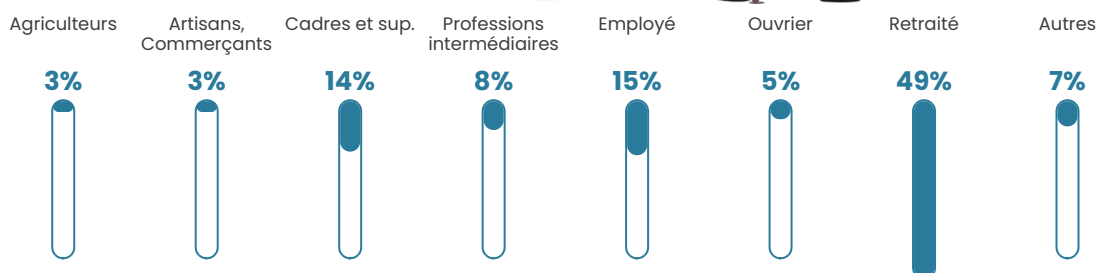


Sources : Institut national de la statistique et des études économiques (insee) selon Les dernières parutions officielles de 2024 portant sur les années 2020, 2021 et 2022.

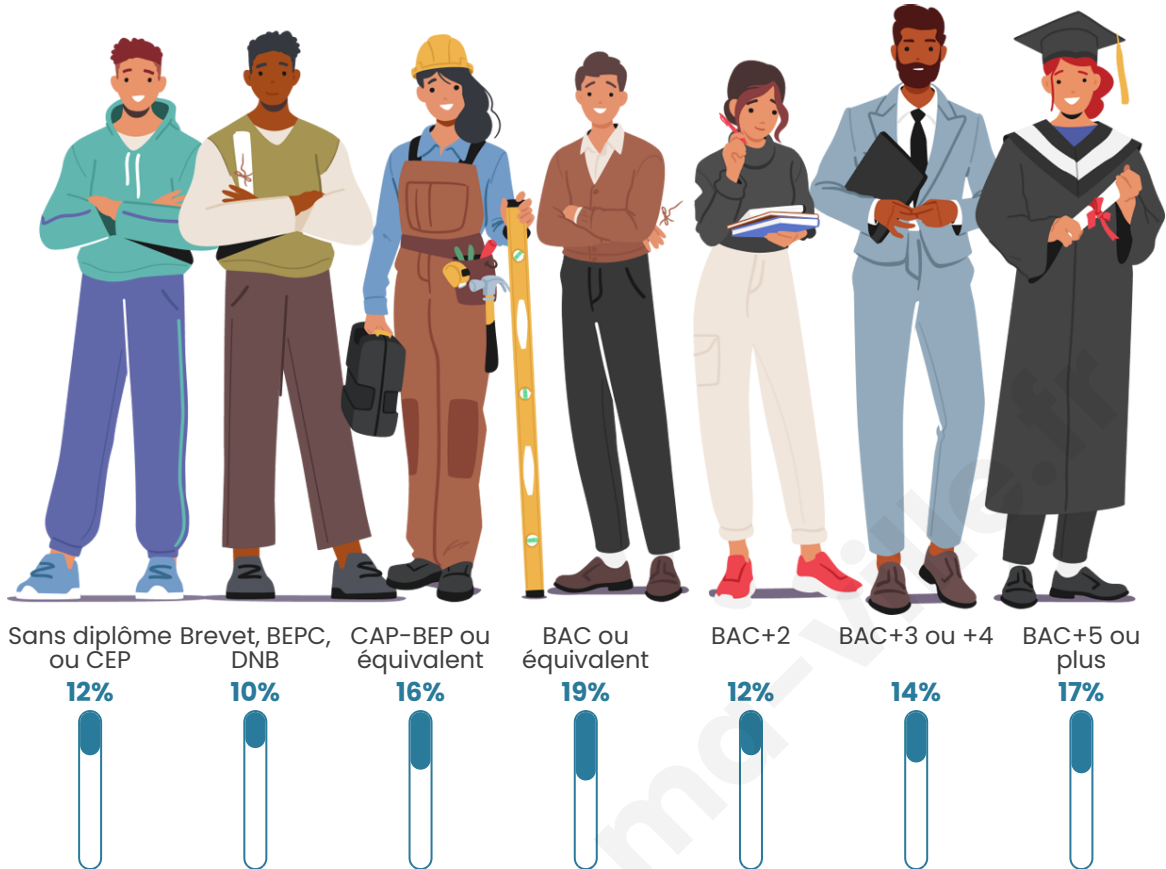
## Tranche d'âge




## Activité professionnelle



## Niveau de diplôme















## Composition des ménages



# Profils électoraux

## Premier tour

	Emmanuel MACRON	44.76 %
	Marine LE PEN	15.86 %
	Éric ZEMMOUR	13.03 %
	Valérie PÉCRESE	11.05 %
	Jean-Luc MÉLENCHON	5.95 %
	Yannick JADOT	2.55 %
	Jean LASSALLE	2.27 %
	Nicolas DUPONT- AIGNAN	1.98 %
	Fabien ROUSSEL	1.42 %
	Philippe POUTOU	0.57 %
	Nathalie ARTHAUD	0.28 %
	Anne HIDALGO	0.28 %



### 449 inscrits

Participation : 79.51%

Votes blancs : 1.12%

Votes nuls : 0.00%

## Second tour

	Emmanuel MACRON	69,66 %
	Marine LE PEN	30,34 %

### 449 inscrits

Participation : 82.85%

Votes blancs : 3.76%

Votes nuls : 0.54%

# Sécurité



Agressions physiques / sexuelles

**0**



Cambriolages

**0**



Vols / dégradations

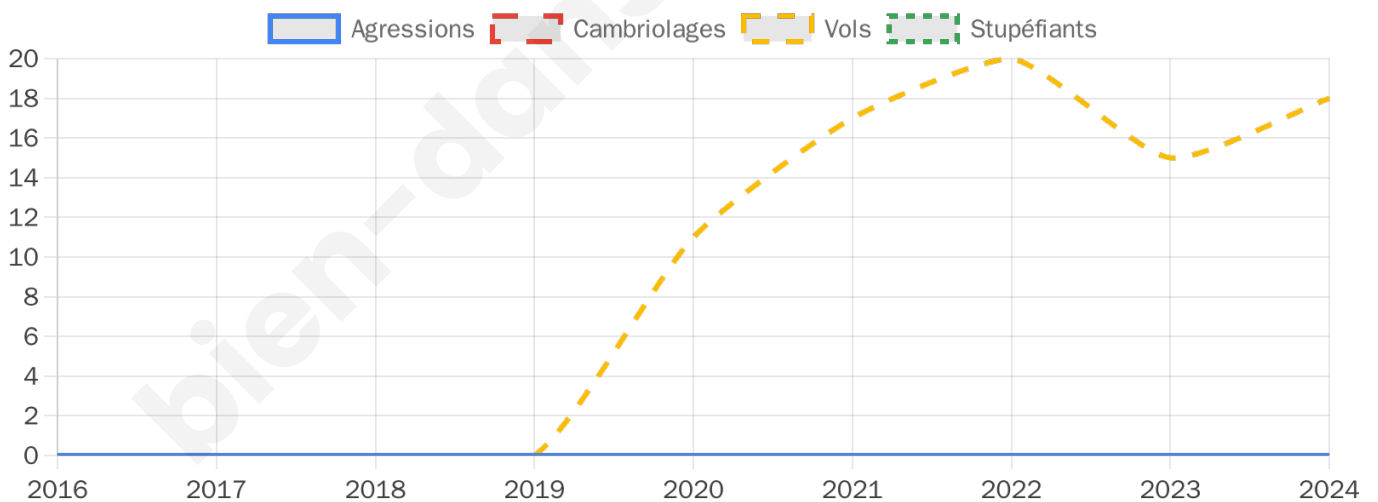
**18**



Stupéfiants

**0**

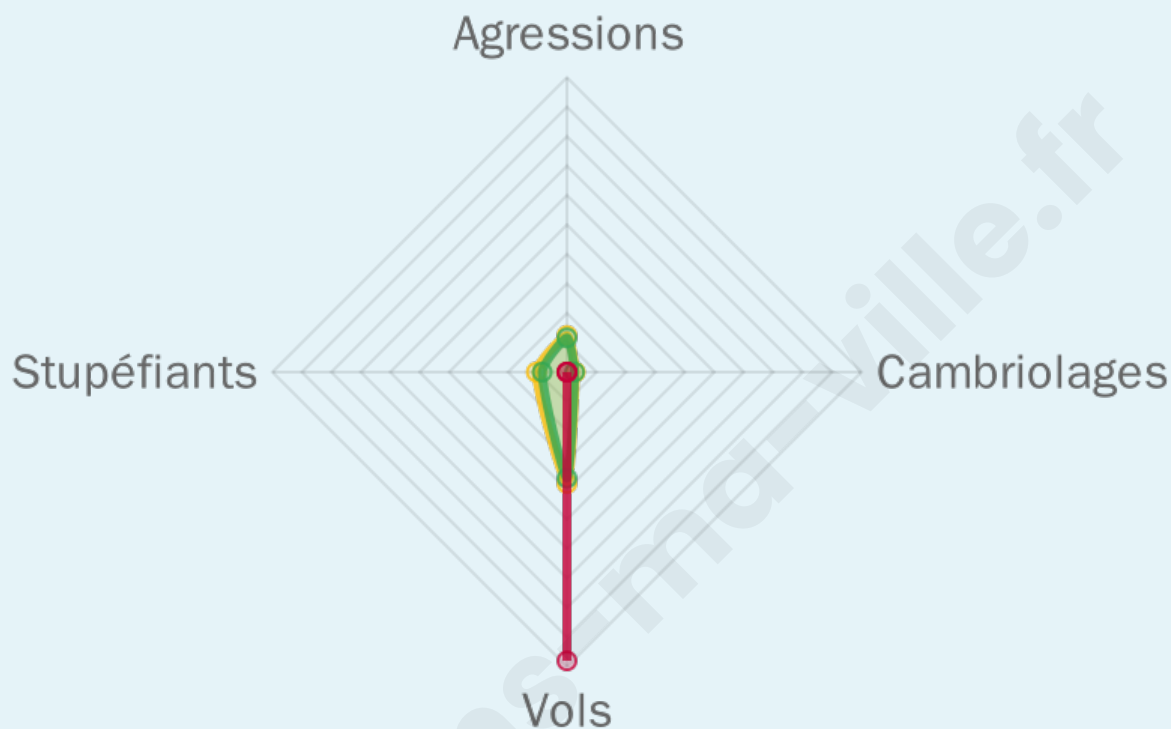
## Evolution du nombre d'infractions



## Pour comparer

(en proportion du nombre d'habitants)

■ Ville ■ Département ■ Région



Sources : Bases statistiques communale, départementale et régionale de la délinquance enregistrée par la police et la gendarmerie nationales selon les dernières parutions officielles de 2025 portant sur l'année 2024 ([data.gouv](https://data.gouv.fr)).

Agressions physiques / sexuelles : Violences sexuelles, coups et blessures volontaires intrafamiliaux, coups et blessures volontaires, autres coups, blessures volontaires et vols violents sans arme.

Cambriolages : Cambriolages de logements.

Vols : Vols avec armes, vols d'accessoires sur véhicules, vols dans les véhicules, vols de véhicules, vols sans violence contre des personnes, destructions, dégradations volontaires et escroqueries.

Stupéfiants : Trafic de stupéfiants dont (AFD) et usage de stupéfiants.

# Services à la population



## Commerce

Hypermarché	X <u>Touques</u> 6km
Supermarché	X <u>Tourgéville</u> 2km
Superette	1
Boulangerie	1
Boucherie	X <u>Blonville-sur-Mer</u> 1km
Restaurant	3
Garage	X <u>Villers-sur-Mer</u> 3km
Station-service	X <u>Deauville</u> 3km
Banque	X <u>Deauville</u> 3km
La poste	2
Coiffeur	X <u>Blonville-sur-Mer</u> 1km
Tabac	X <u>Trouville-sur-Mer</u> 4km
Bars / discothèque	X <u>Blonville-sur-Mer</u> 1km
Bibliothèque	X <u>Glanville</u> 9km
Cinéma	X <u>Deauville</u> 3km
Vétérinaire	2



## Santé

Pharmacie	X <u>Blonville-sur-Mer</u> 1km
Hôpital	X <u>Cricqueboeuf</u> 8km
Laboratoire d'analyses médicales	X <u>Deauville</u> 3km
Etablissement pour handicapé	X <u>Dives-sur-Mer</u> 12km
EHPA	X <u>Villers-sur-Mer</u> 4km
Médecin	X <u>Blonville-sur-Mer</u> 1km
Dentiste	X <u>Deauville</u> 3km
Chirurgien	X <u>Deauville</u> 3km
Dermatologue	X <u>Le Havre</u> 16km
Anesthésiste	X <u>Le Havre</u> 17km
Gastro-entérologue	X <u>Cricqueboeuf</u> 8km
Gynécologue	X <u>Le Havre</u> 17km
Cancérologue	X <u>Le Havre</u> 17km
Neurologue	X <u>Deauville</u> 3km
Ophthalmologue	X <u>Villers-sur-Mer</u> 4km
ORL	X <u>Deauville</u> 3km
Cardiologue	X <u>Deauville</u> 3km
Pédiatre	X <u>Deauville</u> 3km
Pneumologue	X <u>Cricqueboeuf</u> 8km
Psychologue	X <u>Deauville</u> 2km
Radiologue	X <u>Cricqueboeuf</u> 8km
Rhumatologue	X <u>Cricqueboeuf</u> 8km
Sage-femme	X <u>Deauville</u> 3km



## Éducation

Crèche	X <u>Deauville</u> 3km
Ecole maternelle Public	X <u>Dives-sur-Mer</u> 12km
Ecole maternelle Privé	X <u>Le Havre</u> 19km
Ecole primaire Public	X <u>Blonville-sur-Mer</u> 1km
Ecole primaire Privé	X <u>Villers-sur-Mer</u> 5km
Collège Public	X <u>Deauville</u> 3km
Collège Privé	X <u>Trouville-sur-Mer</u> 6km
Lycée Public	X <u>Deauville</u> 3km
Lycée Privé	X <u>Deauville</u> 3km

Sources : Base Sirene des entreprises et de leurs établissements selon les dernières parutions officielles de 2025 portant sur l'année 2024 ([data.gouv](https://data.gouv.fr)). Liste, localisation et tarifs des professionnels de santé selon les dernières parutions officielles de 2025 portant sur l'année 2024 ([opendatasoft](https://opendatasoft.com)) et FINESS Extraction du Fichier des établissements selon les dernières parutions officielles de 2025 portant sur

l'année 2024 ([data.gouv](https://data.gouv.fr)). Adresse et géolocalisation des établissements d'enseignement du premier et second degrés selon les dernières parutions officielles de 2025 portant sur l'année 2024 ([data.education.gouv](https://data.education.gouv.fr))

bien-dans-ma-ville.fr

## Villes autour de Benerville-sur-Mer

Ville	Habitants	Superficie	Pop densité	Pop active	Taux chômage	Revenu moyen	Prix immobilier
Deauville (19 avis)	3 539	3 km <sup>2</sup>	1 180 h/km <sup>2</sup>	32.7%	4.1%	23 750 €/an	4 863 €/m <sup>2</sup>
Blonville-sur-Mer (2 avis)	1 621	6 km <sup>2</sup>	270 h/km <sup>2</sup>	37.4%	5.1%	23 940 €/an	3 165 €/m <sup>2</sup>
Trouville-sur-Mer (15 avis)	4 619	6 km <sup>2</sup>	770 h/km <sup>2</sup>	37.4%	6.4%	21 700 €/an	4 138 €/m <sup>2</sup>
Saint-Arnoult (1 avis)	1 092	5 km <sup>2</sup>	218 h/km <sup>2</sup>	40.1%	3.6%	24 760 €/an	3 168 €/m <sup>2</sup>
Tourgéville (1 avis)	846	12 km <sup>2</sup>	71 h/km <sup>2</sup>	32.5%	1.9%	29 060 €/an	3 970 €/m <sup>2</sup>
Vauville	201	5 km <sup>2</sup>	40 h/km <sup>2</sup>	43.3%	2%	25 240 €/an	3 301 €/m <sup>2</sup>
Villers-sur-Mer (7 avis)	2 440	9 km <sup>2</sup>	271 h/km <sup>2</sup>	35.6%	5.5%	23 210 €/an	3 059 €/m <sup>2</sup>
Touques (3 avis)	3 913	8 km <sup>2</sup>	489 h/km <sup>2</sup>	44.9%	5.6%	21 760 €/an	2 698 €/m <sup>2</sup>
Saint-Pierre-Azif	163	6 km <sup>2</sup>	27 h/km <sup>2</sup>	49.1%	3.1%	23 240 €/an	3 303 €/m <sup>2</sup>
Auberville (1 avis)	609	2 km <sup>2</sup>	305 h/km <sup>2</sup>	43%	3.9%	26 030 €/an	2 538 €/m <sup>2</sup>
Bonneville-sur-Touques	307	6 km <sup>2</sup>	51 h/km <sup>2</sup>	50.2%	5.9%	29 480 €/an	2 801 €/m <sup>2</sup>
Glanville	158	6 km <sup>2</sup>	26 h/km <sup>2</sup>	44.3%	5.1%	28 830 €/an	1 555 €/m <sup>2</sup>
Saint-Vaast-en-Auge	125	3 km <sup>2</sup>	42 h/km <sup>2</sup>	34.4%	1.6%	23 280 €/an	2 385 €/m <sup>2</sup>
Canapville	224	2 km <sup>2</sup>	112 h/km <sup>2</sup>	50.9%	2.7%	26 910 €/an	2 693 €/m <sup>2</sup>
Englesqueville-en-Auge	113	3 km <sup>2</sup>	38 h/km <sup>2</sup>	40.7%	1.8%	30 430 €/an	2 267 €/m <sup>2</sup>

bien-dans-ma-ville.fr



# **Vous aimez votre ville ? Notez-la !**

Et faites-nous part de vos remarques constructives



Avec

**BIEN** dans ma **VILLE** 