



Version web

Ville de Benagues

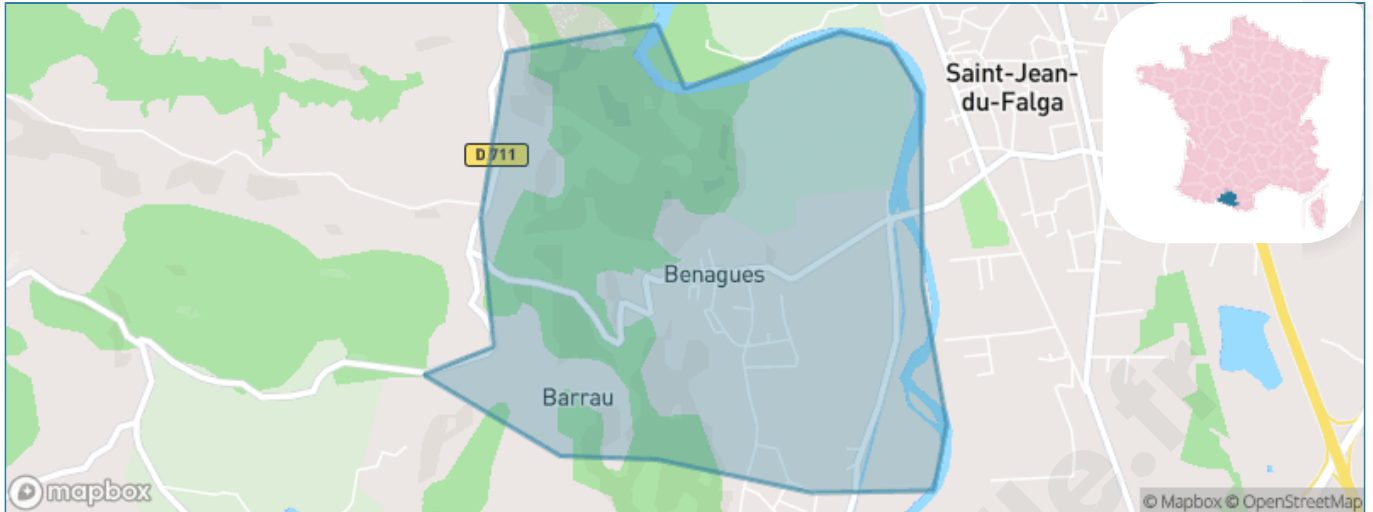
Présenté par

BIEN dans
ma **VILLE** 

Sommaire

Situation géographique	3
Statistiques sur la population	4
Evolution du nombre d'habitants	4
Tranche d'âge	5
0-14 ans	5
15-29 ans	5
30-44 ans	5
45-59 ans	5
60-74 ans	5
75-89 ans	5
90 ans et +	5
Activité professionnelle	5
Agriculteurs	5
Artisans, Commerçants	5
Cadres et sup.	5
Professions intermédiaires	5
Employé	5
Ouvrier	5
Retraité	5
Autres	5
Niveau de diplôme	6
Sans diplôme ou CEP	6
Brevet, BEPC, DNB	6
CAP-BEP ou équivalent	6
BAC ou équivalent	6
BAC+2	6
BAC+3 ou +4	6
BAC+5 ou plus	6
Composition des ménages	6
Couple sans enfant	6
Couple avec enfant(s)	6
Famille monoparentale	6
Colocation / Autre	6
Personnes seules	6
Profils électoraux	7
Premier tour	7
Sécurité	8
Evolution du nombre d'infractions	8
Pour comparer	9
Services à la population	10
Commerce	10
Éducation	10
Villes autour de Benagues	12

Situation géographique



i Informations clés

- **Région** : Occitanie
- **Département** : Ariège
- **Code postal** : 09100
- **Superficie** : 3 km²



Statistiques sur la population



Nombre d'habitants

488



Age moyen

42 ans



Pop active

47.5%



Taux chômage

4.9%



Pop densité

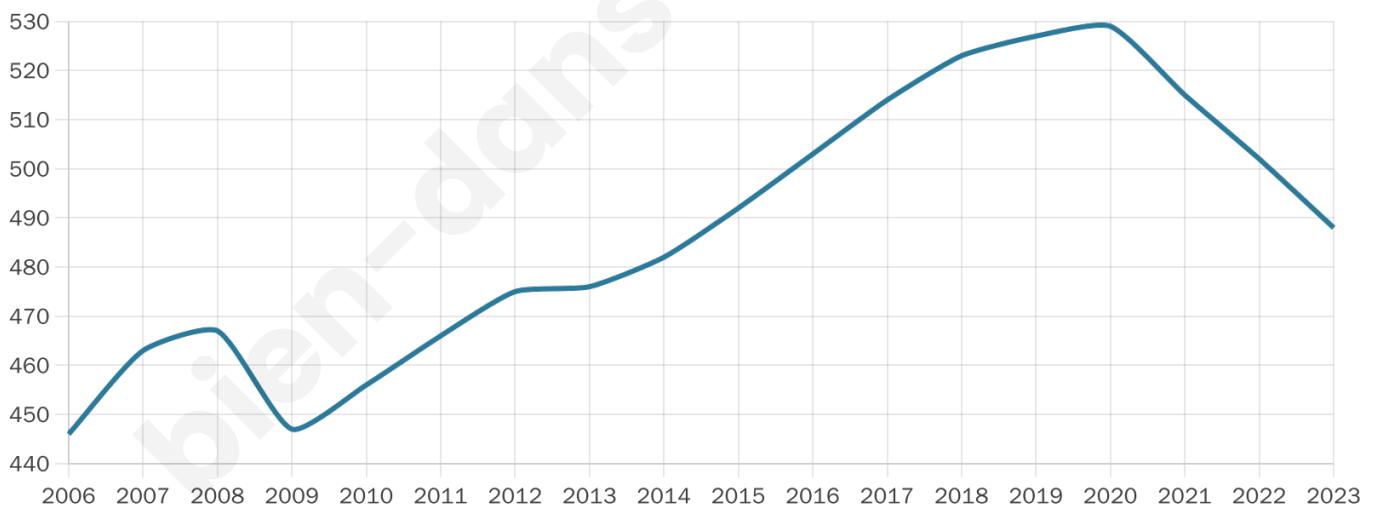
163 h/km²



Revenu moyen

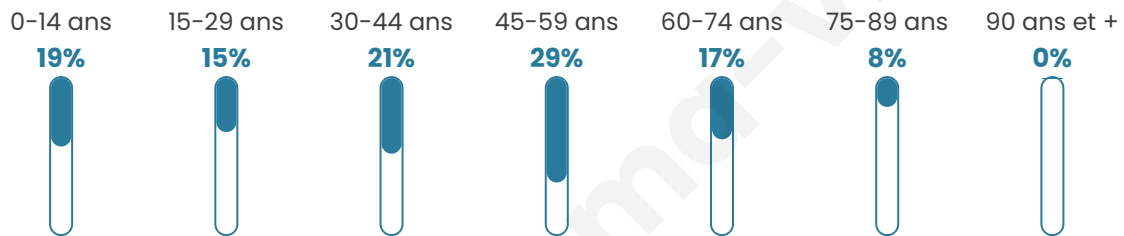
24 400 €/an

Evolution du nombre d'habitants

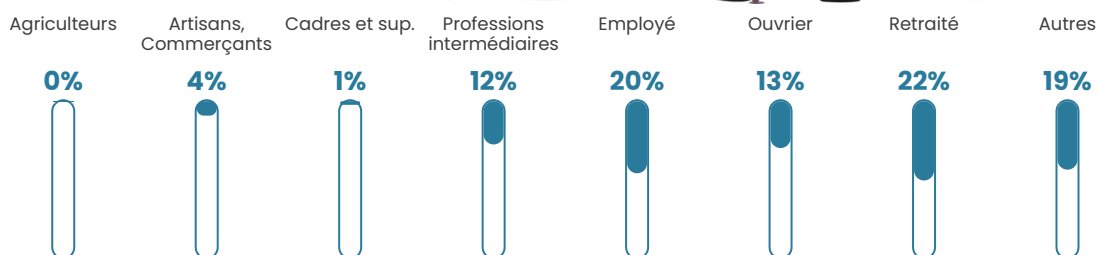


Sources : Institut national de la statistique et des études économiques (insee) selon Les dernières parutions officielles de 2024 portant sur les années 2020, 2021 et 2022.


Tranche d'âge




Activité professionnelle



Niveau de diplôme















Composition des ménages



Profils électoraux

Premier tour

	Marine LE PEN	28.47 %
	Emmanuel MACRON	18.15 %
	Jean-Luc MÉLENCHON	17.79 %
	Jean LASSALLE	11.03 %
	Éric ZEMMOUR	5.34 %
	Valérie PÉCRESSÉ	5.34 %
	Yannick JADOT	4.98 %
	Anne HIDALGO	3.20 %
	Fabien ROUSSEL	2.85 %
	Nicolas DUPONT-AIGNAN	1.78 %
	Nathalie ARTHAUD	1.07 %
	Philippe POUTOU	0.00 %

336 inscrits

Participation : 86.01%

Votes blancs : 2.08%

Votes nuls : 0.69%

Second tour

	Emmanuel MACRON	50 %
	Marine LE PEN	50 %

336 inscrits

Participation : 80.65%

Votes blancs : 12.18%

Votes nuls : 2.21%

Sécurité



Agressions physiques / sexuelles

0



Cambriolages

0



Vols / dégradations

0



Stupéfiants

0

Evolution du nombre d'infractions



Pour comparer

(en proportion du nombre d'habitants)



Sources : Bases statistiques communale, départementale et régionale de la délinquance enregistrée par la police et la gendarmerie nationales selon les dernières parutions officielles de 2025 portant sur l'année 2024 ([data.gouv](https://data.gouv.fr)).

Agressions physiques / sexuelles : Violences sexuelles, coups et blessures volontaires intrafamiliaux, coups et blessures volontaires, autres coups, blessures volontaires et vols violents sans arme.

Cambriolages : Cambriolages de logements.

Vols : Vols avec armes, vols d'accessoires sur véhicules, vols dans les véhicules, vols de véhicules, vols sans violence contre des personnes, destructions, dégradations volontaires et escroqueries.

Stupéfiants : Trafic de stupéfiants dont (AFD) et usage de stupéfiants.

Services à la population



Commerce

Hypermarché	X <u>Saint-Jean-du-Falga</u> 3km
Supermarché	X <u>Saint-Jean-du-Falga</u> 2km
Superette	X <u>Varilhes</u> 3km
Boulangerie	X <u>Saint-Jean-du-Falga</u> 2km
Boucherie	X <u>Saint-Jean-du-Falga</u> 2km
Restaurant	1
Garage	X <u>Rieux-de-Pelleport</u> 0km
Station-service	X <u>Saint-Jean-du-Falga</u> 2km
Banque	X <u>Varilhes</u> 3km
La poste	X <u>Saint-Jean-du-Falga</u> 1km
Coiffeur	1
Tabac	X <u>Varilhes</u> 3km
Bars / discothèque	X <u>Rieux-de-Pelleport</u> 0km
Bibliothèque	X <u>Pamiers</u> 5km
Cinéma	X <u>Pamiers</u> 6km
Vétérinaire	X <u>Varilhes</u> 3km



Santé

Pharmacie	X <u>Saint-Jean-du-Falga</u> 2km
Hôpital	X <u>Saint-Jean-de-Verges</u> 4km
Laboratoire d'analyses médicales	X <u>Pamiers</u> 4km
Etablissement pour handicapé	2
EHPA	X <u>Varilhes</u> 3km
Médecin	X <u>Pamiers</u> 4km
Dentiste	X <u>Varilhes</u> 3km
Chirurgien	X <u>Saint-Jean-de-Verges</u> 4km
Dermatologue	X <u>Villefranche-de-Lauragais</u> 38km
Anesthésiste	X <u>Villefranche-de-Lauragais</u> 38km
Gastro-entérologue	X <u>Saint-Jean-de-Verges</u> 4km
Gynécologue	X <u>Foix</u> 10km
Cancérologue	X <u>Muret</u> 50km
Neurologue	X <u>Mauvezin-de-Sainte-Croix</u> 32km
Ophtalmologue	X <u>Pamiers</u> 4km
ORL	X <u>Pamiers</u> 4km
Cardiologue	X <u>Foix</u> 11km
Pédiatre	X <u>Pamiers</u> 4km
Pneumologue	X <u>Foix</u> 11km
Psychologue	X <u>Pamiers</u> 6km
Radiologue	X <u>Saint-Jean-de-Verges</u> 4km
Rhumatologue	X <u>Saint-Jean-de-Verges</u> 4km
Sage-femme	X <u>Varilhes</u> 3km



Éducation

Crèche	X <u>Verniolle</u> 3km
Ecole maternelle Public	X <u>Saint-Jean-du-Falga</u> 2km
Ecole maternelle Privé	X <u>Plaisance-du-Touch</u> 60km
Ecole primaire Public	1
Ecole primaire Privé	X <u>Pamiers</u> 5km
Collège Public	X <u>Pamiers</u> 5km
Collège Privé	X <u>Pamiers</u> 5km
Lycée Public	X <u>Pamiers</u> 5km
Lycée Privé	X <u>Pamiers</u> 5km

Sources : Base Sirene des entreprises et de leurs établissements selon les dernières parutions officielles de 2025 portant sur l'année 2024 ([data.gouv](#)). Liste, localisation et tarifs des professionnels de santé selon les dernières parutions officielles de 2025 portant sur l'année 2024 ([opendatasoft](#)) et FINESS Extraction du Fichier des établissements selon les dernières parutions officielles de 2025 portant sur l'année 2024 ([data.gouv](#)). Adresse et géolocalisation des établissements d'enseignement du premier et second degrés selon les dernières parutions officielles de 2025 portant sur l'année 2024 ([data.education.gouv](#))

bien-dans-ma-ville.fr

Villes autour de Benagues

Ville	Habitants	Superficie	Pop densité	Pop active	Taux chômage	Revenu moyen	Prix immobilier
Saint-Jean-du-Falga	2 851	4 km ²	713 h/km ²	41.4%	5.2%	21 830 €/an	1 473 €/m ²
Verniolle (1 avis)	2 397	11 km ²	218 h/km ²	42.8%	3.6%	23 440 €/an	1 548 €/m ²
Varilhes (2 avis)	3 487	11 km ²	317 h/km ²	46.1%	4%	22 180 €/an	1 402 €/m ²
Rieux-de-Pelleport	1 253	8 km ²	157 h/km ²	48.5%	4.7%	22 400 €/an	2 363 €/m ²
Saint-Bauzeil	52	4 km ²	13 h/km ²	57.7%	3.8%	NC	NC
Crampagna	980	10 km ²	98 h/km ²	47.4%	3.1%	23 030 €/an	1 400 €/m ²
La Tour-du-Crieu (2 avis)	3 230	10 km ²	323 h/km ²	44.8%	4.6%	22 710 €/an	1 726 €/m ²
Dalou (1 avis)	775	7 km ²	111 h/km ²	47.6%	3.7%	22 510 €/an	1 195 €/m ²
Coussa	268	7 km ²	38 h/km ²	57.1%	3.7%	23 090 €/an	1 729 €/m ²
Artix	113	7 km ²	16 h/km ²	48.7%	6.2%	22 080 €/an	1 593 €/m ²
Saint-Victor-Rouzaud	210	12 km ²	18 h/km ²	53.3%	11.4%	21 420 €/an	819 €/m ²
Saint-Félix-de-Rieutord (1 avis)	468	6 km ²	78 h/km ²	52.6%	3%	24 470 €/an	1 416 €/m ²
Saint-Jean-de-Verges	1 290	12 km ²	108 h/km ²	45.1%	4.3%	23 300 €/an	1 593 €/m ²
Pamiers (38 avis)	16 473	45 km ²	366 h/km ²	46.8%	7.8%	19 410 €/an	1 288 €/m ²
Ségura	199	8 km ²	25 h/km ²	43.7%	6%	20 420 €/an	1 088 €/m ²

bien-dans-ma-ville.fr



Vous aimez votre ville ? Notez-la !

Et faites-nous part de vos remarques constructives



Avec

BIEN dans ma **VILLE** 