



Version web

Ville de Belvédère

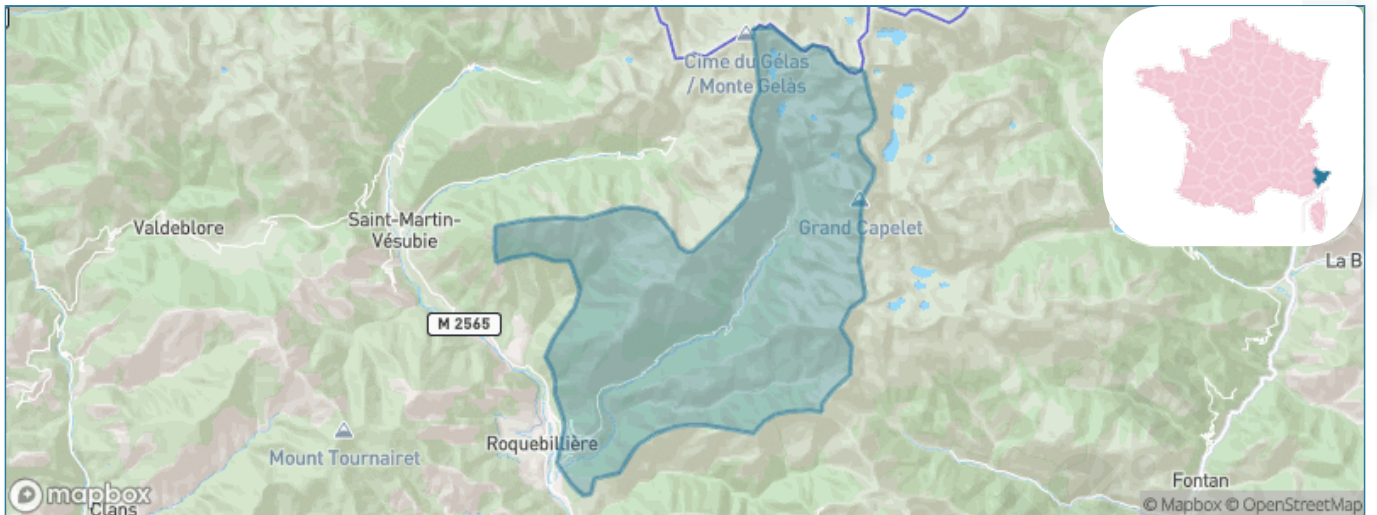
Présenté par

BIEN dans
ma **VILLE** 

Sommaire

Situation géographique	3
Statistiques sur la population	4
Evolution du nombre d'habitants	4
Tranche d'âge	5
0-14 ans	5
15-29 ans	5
30-44 ans	5
45-59 ans	5
60-74 ans	5
75-89 ans	5
90 ans et +	5
Activité professionnelle	5
Agriculteurs	5
Artisans, Commerçants	5
Cadres et sup.	5
Professions intermédiaires	5
Employé	5
Ouvrier	5
Retraité	5
Autres	5
Niveau de diplôme	6
Sans diplôme ou CEP	6
Brevet, BEPC, DNB	6
CAP-BEP ou équivalent	6
BAC ou équivalent	6
BAC+2	6
BAC+3 ou +4	6
BAC+5 ou plus	6
Composition des ménages	6
Couple sans enfant	6
Couple avec enfant(s)	6
Famille monoparentale	6
Colocation / Autre	6
Personnes seules	6
Profils électoraux	7
Premier tour	7
Sécurité	8
Evolution du nombre d'infractions	8
Pour comparer	9
Services à la population	10
Commerce	10
Éducation	10
Villes autour de Belvédère	11

Situation géographique



i Informations clés

- **Région** : Provence-Alpes-Côte d'Azur
- **Département** : Alpes-Maritimes
- **Métropole** : Métropole Nice Côte d'Azur
- **Code postal** : 06450
- **Superficie** : 75 km²



**MÉTROPOLE
NICE CÔTE D'AZUR**

Statistiques sur la population



Nombre d'habitants

601



Age moyen

48 ans



Pop active

43.3%



Taux chômage

7.5%



Pop densité

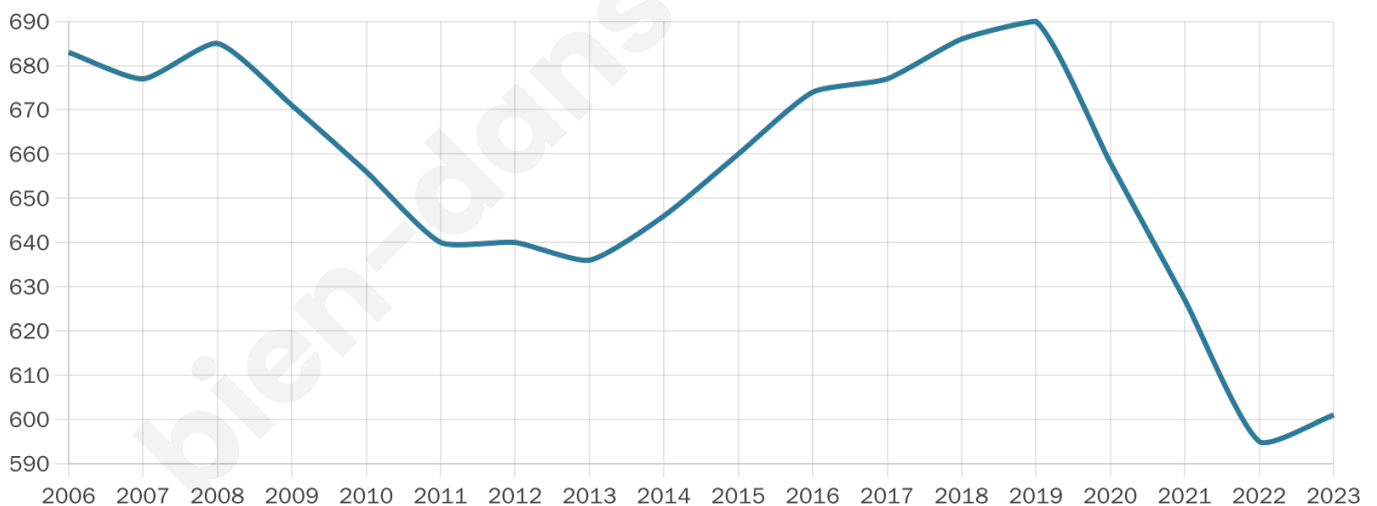
8 h/km²



Revenu moyen

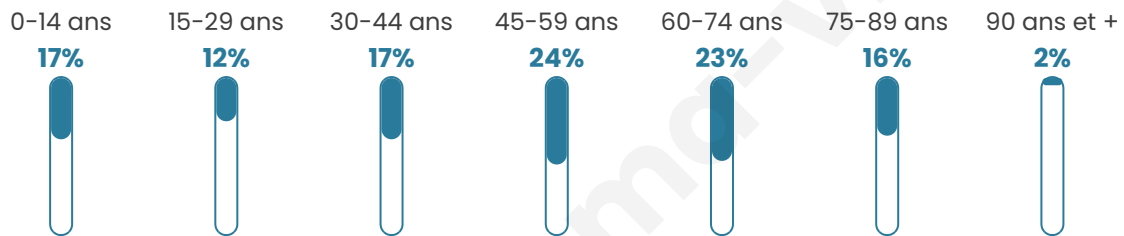
21 380 €/an

Evolution du nombre d'habitants

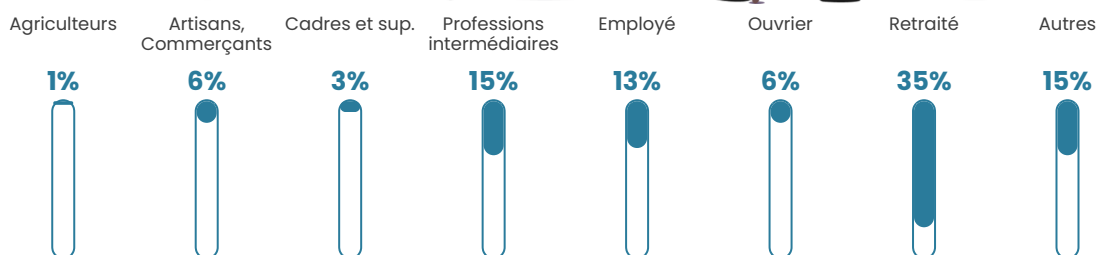


Sources : Institut national de la statistique et des études économiques (insee) selon Les dernières parutions officielles de 2024 portant sur les années 2020, 2021 et 2022.


Tranche d'âge




Activité professionnelle



Niveau de diplôme












Composition des ménages



Profils électoraux



Premier tour

	Marine LE PEN	35.99 %
	Emmanuel MACRON	15.40 %
	Jean-Luc MÉLENCHON	15.21 %
	Éric ZEMMOUR	9.09 %
	Valérie PÉCRESE	7.79 %
	Fabien ROUSSEL	4.64 %
	Yannick JADOT	4.64 %
	Jean LASSALLE	4.27 %
	Nicolas DUPONT-AIGNAN	1.48 %
	Anne HIDALGO	0.74 %
	Philippe POUTOU	0.74 %
	Nathalie ARTHAUD	0.00 %

736 inscrits

Participation : 75%
Votes blancs : 1.27%
Votes nuls : 1.09%

Second tour

	Emmanuel MACRON	35,67 %
	Marine LE PEN	64,33 %

736 inscrits

Participation : 75.68%
Votes blancs : 6.28%
Votes nuls : 4.13%

Sécurité



Agressions physiques / sexuelles

0



Cambriolages

0



Vols / dégradations

0



Stupéfiants

0

Evolution du nombre d'infractions



Pour comparer

(en proportion du nombre d'habitants)



Sources : Bases statistiques communale, départementale et régionale de la délinquance enregistrée par la police et la gendarmerie nationales selon les dernières parutions officielles de 2025 portant sur l'année 2024 ([data.gouv](https://data.gouv.fr)).

Agressions physiques / sexuelles : Violences sexuelles, coups et blessures volontaires intrafamiliaux, coups et blessures volontaires, autres coups, blessures volontaires et vols violents sans arme.

Cambriolages : Cambriolages de logements.

Vols : Vols avec armes, vols d'accessoires sur véhicules, vols dans les véhicules, vols de véhicules, vols sans violence contre des personnes, destructions, dégradations volontaires et escroqueries.

Stupéfiants : Trafic de stupéfiants dont (AFD) et usage de stupéfiants.

Services à la population



Commerce

Hypermarché	X Menton 26km
Supermarché	X Roquebillière 0km
Superette	1
Boulangerie	X La Bollène-Vésubie 1km
Boucherie	X Roquebillière 2km
Restaurant	6
Garage	1
Station-service	X La Bollène-Vésubie 2km
Banque	X Roquebillière 2km
La poste	1
Coiffeur	1
Tabac	X Roquebillière 2km
Bars / discothèque	1
Bibliothèque	X Sospel 17km
Cinéma	X Carros 28km
Vétérinaire	X Saint-Martin-Vésubie 9km



Santé

Pharmacie	X Roquebillière 2km
Hôpital	X Tende 24km
Laboratoire d'analyses médicales	X Contes 21km
Etablissement pour handicapé	X Lantosque 3km
EHPA	X Roquebillière 2km
Médecin	X Roquebillière 2km
Dentiste	X Roquebillière 2km
Chirurgien	X Roquebillière 2km
Dermatologue	X Blausasc 24km
Anesthésiste	X Roquebillière 2km
Gastro-entérologue	X Levens 17km
Gynécologue	X Roquebrune-Cap-Martin 29km
Cancérologue	X Nice 30km
Neurologue	X Colomars 28km
Ophtalmologue	X Sospel 17km
ORL	X L'Escarène 19km
Cardiologue	X Saint-Sauveur-sur-Tinée 19km
Pédiatre	X Carros 26km
Pneumologue	X Nice 30km
Psychologue	X Menton 28km
Radiologue	X Sospel 17km
Rhumatologue	X Menton 29km
Sage-femme	X Roquebillière 5km



Éducation

Crèche	X Roquebillière 0km
Ecole maternelle Public	X Levens 17km
Ecole maternelle Privé	X Beausoleil 29km
Ecole primaire Public	1
Ecole primaire Privé	X Castillon 22km
Collège Public	X Roquebillière 1km
Collège Privé	X Nice 29km
Lycée Public	X Valdeblore 14km
Lycée Privé	X Roquebrune-Cap-Martin 29km

Sources : Base Sirene des entreprises et de leurs établissements selon les dernières parutions officielles de 2025 portant sur l'année 2024 ([data.gouv](#)). Liste, localisation et tarifs des professionnels de santé selon les dernières parutions officielles de 2025 portant sur l'année 2024 ([opendatasoft](#)) et FINISS Extraction du Fichier des établissements selon les dernières parutions officielles de 2025 portant sur l'année 2024 ([data.gouv](#)). Adresse et géolocalisation des établissements d'enseignement du premier et second degrés selon les dernières parutions officielles de 2025 portant sur l'année 2024 ([data.education.gouv](#))

Villes autour de Belvédère

Ville	Habitants	Superficie	Pop densité	Pop active	Taux chômage	Revenu moyen	Prix immobilier
La Bollène-Vésubie (1 avis)	662	35 km ²	19 h/km ²	46.8%	3.9%	21 550 €/an	1 836 €/m ²
Roquebillière	1 818	25 km ²	73 h/km ²	39.2%	3%	21 340 €/an	2 045 €/m ²
Lantosque	1 198	44 km ²	27 h/km ²	44.2%	5%	21 410 €/an	2 388 €/m ²
Venanson	195	18 km ²	11 h/km ²	38.5%	2.1%	19 100 €/an	3 981 €/m ²
Saint-Martin-Vésubie (1 avis)	1 337	97 km ²	14 h/km ²	38.9%	3%	21 270 €/an	2 882 €/m ²
Moulinet	268	41 km ²	7 h/km ²	36.6%	5.2%	20 200 €/an	1 553 €/m ²
Utelle	805	68 km ²	12 h/km ²	50.2%	4%	22 120 €/an	1 777 €/m ²
Duranus	151	16 km ²	9 h/km ²	56.3%	2%	20 110 €/an	2 068 €/m ²
La Tour (1 avis)	540	36 km ²	15 h/km ²	42.2%	3.9%	21 370 €/an	2 851 €/m ²
Clans (1 avis)	703	37 km ²	19 h/km ²	44.4%	5.8%	21 960 €/an	1 946 €/m ²
Lucéram (3 avis)	1 234	65 km ²	19 h/km ²	46.9%	3.5%	22 070 €/an	2 283 €/m ²
Valdeblore	835	94 km ²	9 h/km ²	46%	4.6%	20 870 €/an	2 368 €/m ²
Tournefort (1 avis)	147	10 km ²	15 h/km ²	53.7%	3.4%	24 490 €/an	1 804 €/m ²
Bairols	105	15 km ²	7 h/km ²	52.4%	6.7%	NC	769 €/m ²
Coaraze	827	17 km ²	49 h/km ²	45.8%	5.1%	23 670 €/an	2 568 €/m ²

bien-dans-ma-ville.fr



Vous aimez votre ville ? Notez-la !

Et faites-nous part de vos remarques constructives



Avec

BIEN dans ma **VILLE** 