



Version web

Ville de Belmont-de-la-Loire

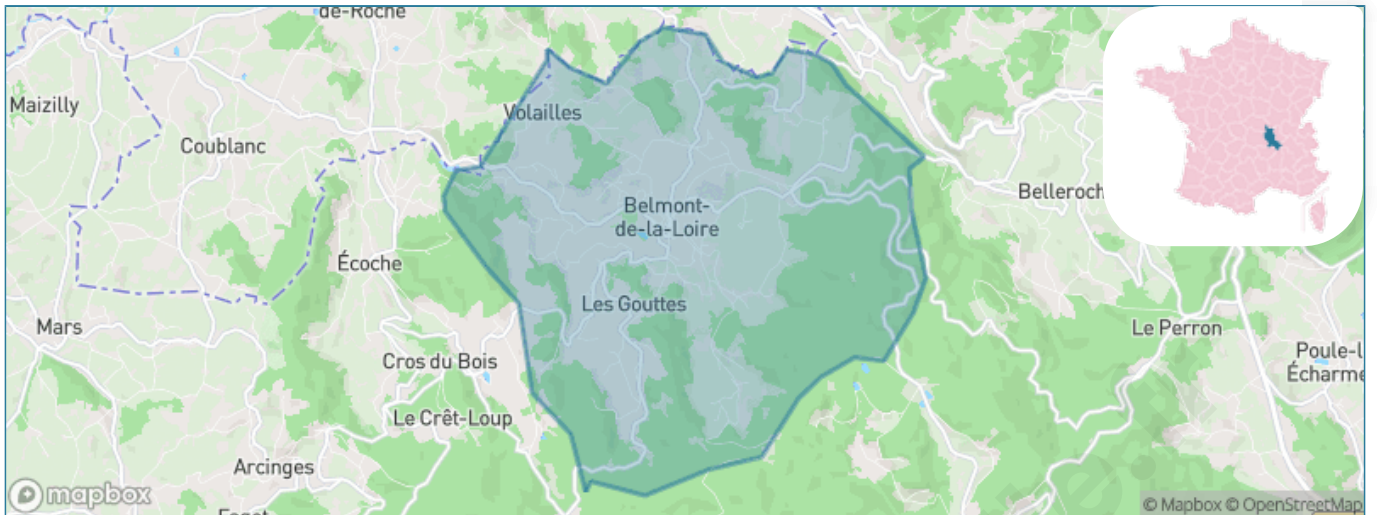
Présenté par

BIEN dans ma **VILLE** 

Sommaire

Situation géographique	3
Statistiques sur la population	4
Evolution du nombre d'habitants	4
Tranche d'âge	5
0-14 ans	5
15-29 ans	5
30-44 ans	5
45-59 ans	5
60-74 ans	5
75-89 ans	5
90 ans et +	5
Activité professionnelle	5
Agriculteurs	5
Artisans, Commerçants	5
Cadres et sup.	5
Professions intermédiaires	5
Employé	5
Ouvrier	5
Retraité	5
Autres	5
Niveau de diplôme	6
Sans diplôme ou CEP	6
Brevet, BEPC, DNB	6
CAP-BEP ou équivalent	6
BAC ou équivalent	6
BAC+2	6
BAC+3 ou +4	6
BAC+5 ou plus	6
Composition des ménages	6
Couple sans enfant	6
Couple avec enfant(s)	6
Famille monoparentale	6
Colocation / Autre	6
Personnes seules	6
Profils électoraux	7
Premier tour	7
Sécurité	8
Evolution du nombre d'infractions	8
Pour comparer	9
Services à la population	10
Commerce	10
Éducation	10
Villes autour de Belmont-de-la-Loire	11

Situation géographique



i Informations clés

- **Région** : Auvergne-Rhône-Alpes
- **Département** : Loire
- **Code postal** : 42670
- **Superficie** : 23 km²



Loire
LE DÉPARTEMENT

Statistiques sur la population



Nombre d'habitants

1 410



Age moyen

49 ans



Pop active

41.6%



Taux chômage

6.9%



Pop densité

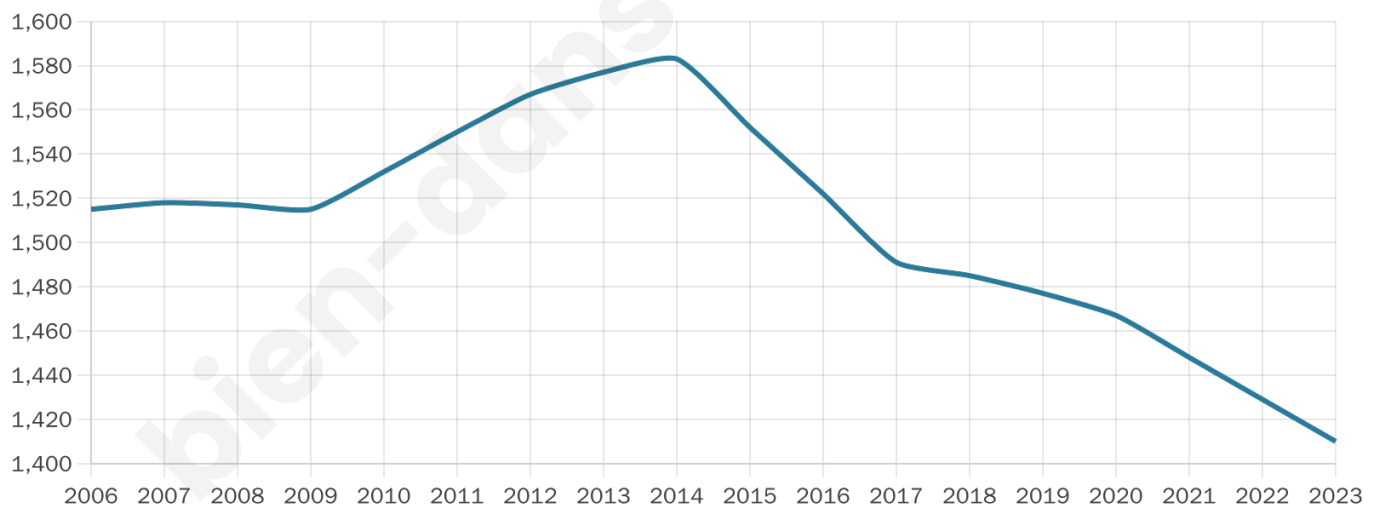
61 h/km²



Revenu moyen

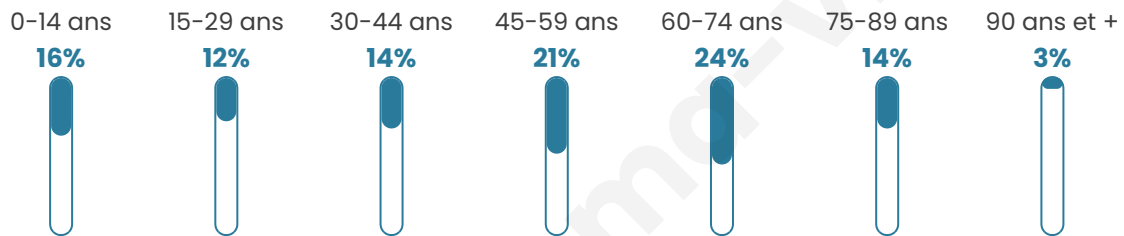
21 760 €/an

Evolution du nombre d'habitants

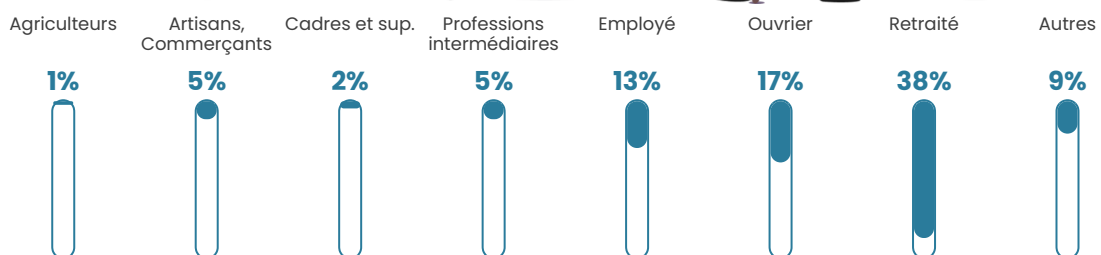


Sources : Institut national de la statistique et des études économiques (insee) selon Les dernières parutions officielles de 2024 portant sur les années 2020, 2021 et 2022.


Tranche d'âge




Activité professionnelle



Niveau de diplôme




Composition des ménages



Profils électoraux

Premier tour

	Marine LE PEN	29.35 %
	Emmanuel MACRON	28.89 %
	Jean-Luc MÉLENCHON	15.89 %
	Jean LASSALLE	5.57 %
	Valérie PÉCRESSÉ	5.57 %
	Éric ZEMMOUR	5.34 %
	Yannick JADOT	2.67 %
	Nicolas DUPONT-AIGNAN	2.55 %
	Fabien ROUSSEL	1.39 %
	Anne HIDALGO	1.39 %
	Philippe POUTOU	0.93 %
	Nathalie ARTHAUD	0.46 %



1147 inscrits

Participation : 77.07%

Votes blancs : 1.92%

Votes nuls : 0.57%

Second tour

	Emmanuel MACRON	52,61 %
	Marine LE PEN	47,39 %

1148 inscrits

Participation : 73.43%

Votes blancs : 7.95%

Votes nuls : 1.19%

Sécurité



Agressions physiques / sexuelles

0



Cambriolages

0



Vols / dégradations

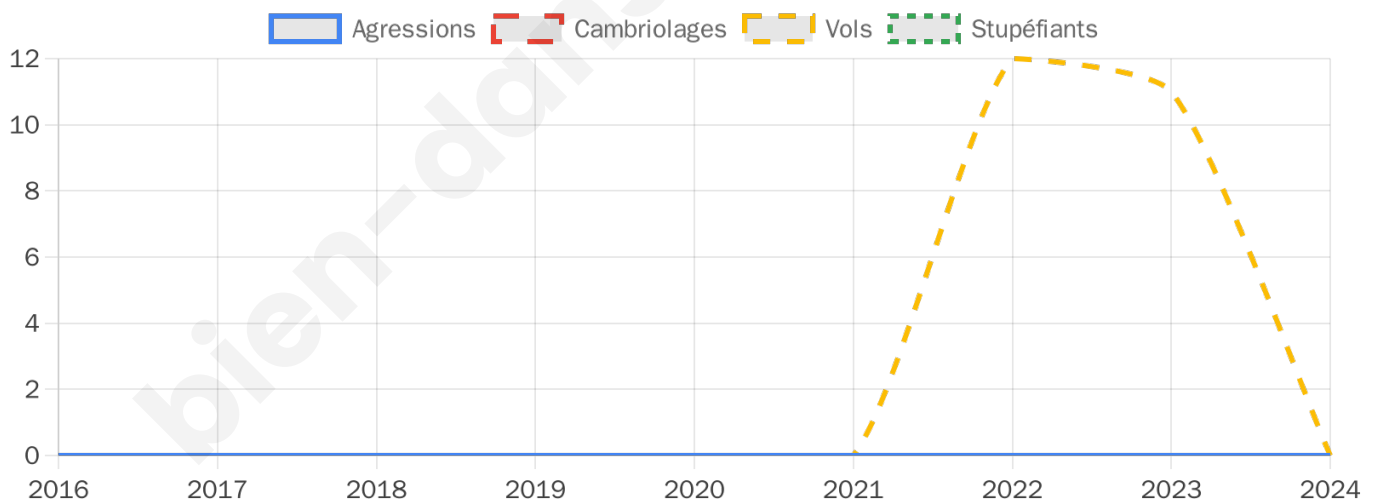
0



Stupéfiants

0

Evolution du nombre d'infractions



Pour comparer

(en proportion du nombre d'habitants)



Sources : Bases statistiques communale, départementale et régionale de la délinquance enregistrée par la police et la gendarmerie nationales selon les dernières parutions officielles de 2025 portant sur l'année 2024 ([data.gouv](https://data.gouv.fr)).

Agresions physiques / sexuelles : Violences sexuelles, coups et blessures volontaires intrafamiliaux, coups et blessures volontaires, autres coups, blessures volontaires et vols violents sans arme.

Cambriolages : Cambriolages de logements.

Vols : Vols avec armes, vols d'accessoires sur véhicules, vols dans les véhicules, vols de véhicules, vols sans violence contre des personnes, destructions, dégradations volontaires et escroqueries.

Stupéfiants : Trafic de stupéfiants dont (AFD) et usage de stupéfiants.

Services à la population



Commerce

Hypermarché	X Saint-Nizier-sous-Charlieu 15km
Supermarché	X Chauffailles 4km
Superette	1
Boulangerie	2
Boucherie	1
Restaurant	2
Garage	X Chauffailles 4km
Station-service	X Chauffailles 4km
Banque	2
La poste	X Chauffailles 4km
Coiffeur	1
Tabac	1
Bars / discothèque	X Coublanc 4km
Bibliothèque	X Cours-la-Ville 7km
Cinéma	X Chauffailles 4km
Vétérinaire	X Chauffailles 5km



Santé

Pharmacie	1
Hôpital	X La Clayette 14km
Laboratoire d'analyses médicales	X Chauffailles 5km
Etablissement pour handicapé	X Chauffailles 4km
EHPA	1
Médecin	X Chauffailles 5km
Dentiste	1
Chirurgien	X Bois-Sainte-Marie 18km
Dermatologue	X Charlieu 14km
Anesthésiste	X Deux-Grosnes 22km
Gastro-entérologue	X Roanne 27km
Gynécologue	X Lamure-sur-Azergues 16km
Cancérologue	X Mâcon 39km
Neurologue	X Roanne 24km
Ophthalmologue	X Roanne 25km
ORL	X Roanne 25km
Cardiologue	X Chauffailles 5km
Pédiatre	X Vougy 19km
Pneumologue	X Cours-la-Ville 8km
Psychologue	X Lamure-sur-Azergues 16km
Radiologue	X Roanne 25km
Rhumatologue	X Roanne 24km
Sage-femme	X Chauffailles 5km



Éducation

Crèche	1
Ecole maternelle Public	X Chauffailles 4km
Ecole maternelle Privé	X Lyon 58km
Ecole primaire Public	1
Ecole primaire Privé	1
Collège Public	X Chauffailles 4km
Collège Privé	X Chauffailles 5km
Lycée Public	X Charlieu 14km
Lycée Privé	X Charlieu 14km

Sources : Base Sirene des entreprises et de leurs établissements selon les dernières parutions officielles de 2025 portant sur l'année 2024 ([data.gouv](#)). Liste, localisation et tarifs des professionnels de santé selon les dernières parutions officielles de 2025 portant sur l'année 2024 ([opendatasoft](#)) et FINISS Extraction du Fichier des établissements selon les dernières parutions officielles de 2025 portant sur l'année 2024 ([data.gouv](#)). Adresse et géolocalisation des établissements d'enseignement du premier et second degrés selon les dernières parutions officielles de 2025 portant sur l'année 2024 ([data.education.gouv](#))

Villes autour de Belmont-de-la-Loire

Ville	Habitants	Superficie	Pop densité	Pop active	Taux chômage	Revenu moyen	Prix immobilier
Chauffailles (7 avis)	3 638	22 km ²	165 h/km ²	36.8%	4.9%	20 460 €/an	1 038 €/m ²
Saint-Igny-de-Roche	789	7 km ²	113 h/km ²	45.5%	3%	21 440 €/an	968 €/m ²
Écoche	525	11 km ²	48 h/km ²	41.7%	3.8%	22 340 €/an	942 €/m ²
Saint-Germain-la-Montagne	211	12 km ²	18 h/km ²	49.3%	3.8%	21 750 €/an	1 331 €/m ²
Belleroche	313	13 km ²	24 h/km ²	41.5%	5.4%	21 650 €/an	1 339 €/m ²
Coublanc (1 avis)	838	8 km ²	105 h/km ²	41.8%	3.1%	21 500 €/an	999 €/m ²
Ranchal	304	15 km ²	20 h/km ²	49.3%	4.3%	21 590 €/an	1 425 €/m ²
Le Cergne	622	5 km ²	124 h/km ²	50.6%	3.5%	24 150 €/an	976 €/m ²
Azolette	120	4 km ²	30 h/km ²	46.7%	4.2%	23 200 €/an	664 €/m ²
Arcinges	216	3 km ²	72 h/km ²	53.7%	4.2%	22 400 €/an	887 €/m ²
Cuinzier (1 avis)	707	5 km ²	141 h/km ²	47.9%	3.7%	21 780 €/an	947 €/m ²
Propières (1 avis)	484	16 km ²	30 h/km ²	41.7%	3.9%	20 760 €/an	1 113 €/m ²
Saint-Clément-de-Vers	206	9 km ²	23 h/km ²	41.3%	2.4%	21 850 €/an	1 819 €/m ²
Tancon	570	9 km ²	63 h/km ²	45.4%	3%	23 330 €/an	907 €/m ²
Mussy-sous-Dun	327	10 km ²	33 h/km ²	52.3%	3.7%	22 610 €/an	865 €/m ²

bien-dans-ma-ville.fr



Vous aimez votre ville ? Notez-la !

Et faites-nous part de vos remarques constructives



Avec

BIEN dans ma **VILLE** 