



Version web

# Ville de Belmont- Bretenoux

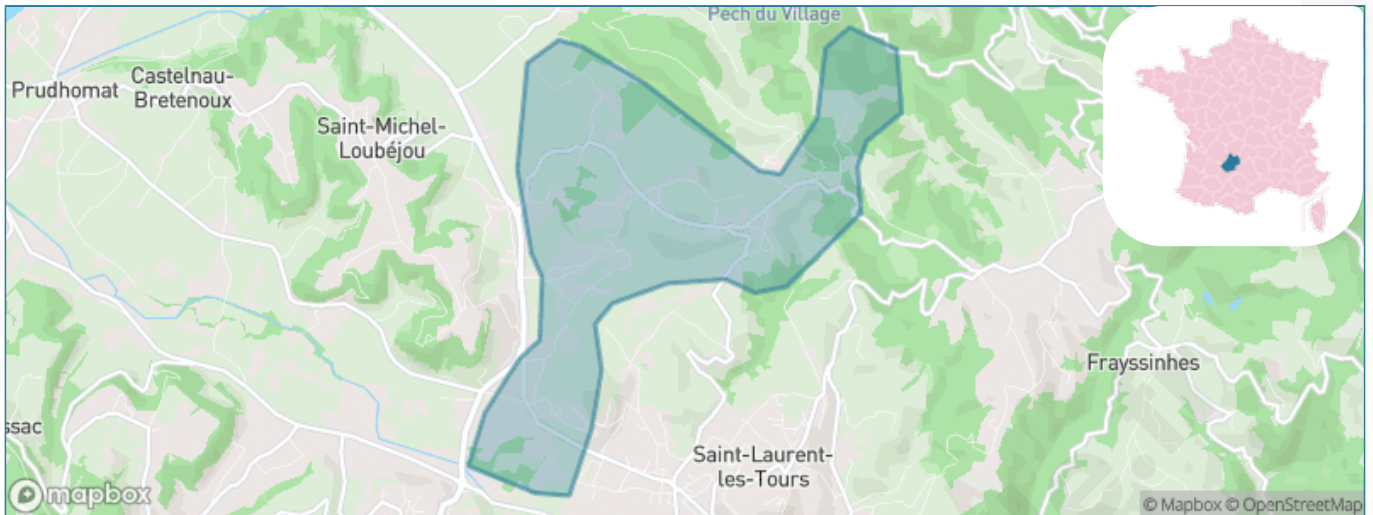
Présenté par

**BIEN** dans  
ma **VILLE** 

# Sommaire

|  |    |
|--|----|
| Situation géographique .....             | 3  |
| Statistiques sur la population .....     | 4  |
| Evolution du nombre d'habitants .....    | 4  |
| Tranche d'âge .....                      | 5  |
| 0-14 ans .....                           | 5  |
| 15-29 ans .....                          | 5  |
| 30-44 ans .....                          | 5  |
| 45-59 ans .....                          | 5  |
| 60-74 ans .....                          | 5  |
| 75-89 ans .....                          | 5  |
| 90 ans et + .....                        | 5  |
| Activité professionnelle .....           | 5  |
| Agriculteurs .....                       | 5  |
| Artisans, Commerçants .....              | 5  |
| Cadres et sup. ....                      | 5  |
| Professions intermédiaires .....         | 5  |
| Employé .....                            | 5  |
| Ouvrier .....                            | 5  |
| Retraité .....                           | 5  |
| Autres .....                             | 5  |
| Niveau de diplôme .....                  | 6  |
| Sans diplôme ou CEP .....                | 6  |
| Brevet, BEPC, DNB .....                  | 6  |
| CAP-BEP ou équivalent .....              | 6  |
| BAC ou équivalent .....                  | 6  |
| BAC+2 .....                              | 6  |
| BAC+3 ou +4 .....                        | 6  |
| BAC+5 ou plus .....                      | 6  |
| Composition des ménages .....            | 6  |
| Couple sans enfant .....                 | 6  |
| Couple avec enfant(s) .....              | 6  |
| Famille monoparentale .....              | 6  |
| Colocation / Autre .....                 | 6  |
| Personnes seules .....                   | 6  |
| Profils électoraux .....                 | 7  |
| Premier tour .....                       | 7  |
| Sécurité .....                           | 8  |
| Evolution du nombre d'infractions .....  | 8  |
| Pour comparer .....                      | 9  |
| Services à la population .....           | 10 |
| Commerce .....                           | 10 |
| Éducation .....                          | 10 |
| Villes autour de Belmont-Bretenoux ..... | 11 |

# Situation géographique



## i Informations clés

- **Région** : Occitanie
- **Département** : Lot
- **Code postal** : 46130
- **Superficie** : 6 km<sup>2</sup>



# Statistiques sur la population



Nombre d'habitants

**408**



Age moyen

**45 ans**



Pop active

**45.6%**



Taux chômage

**3.9%**



Pop densité

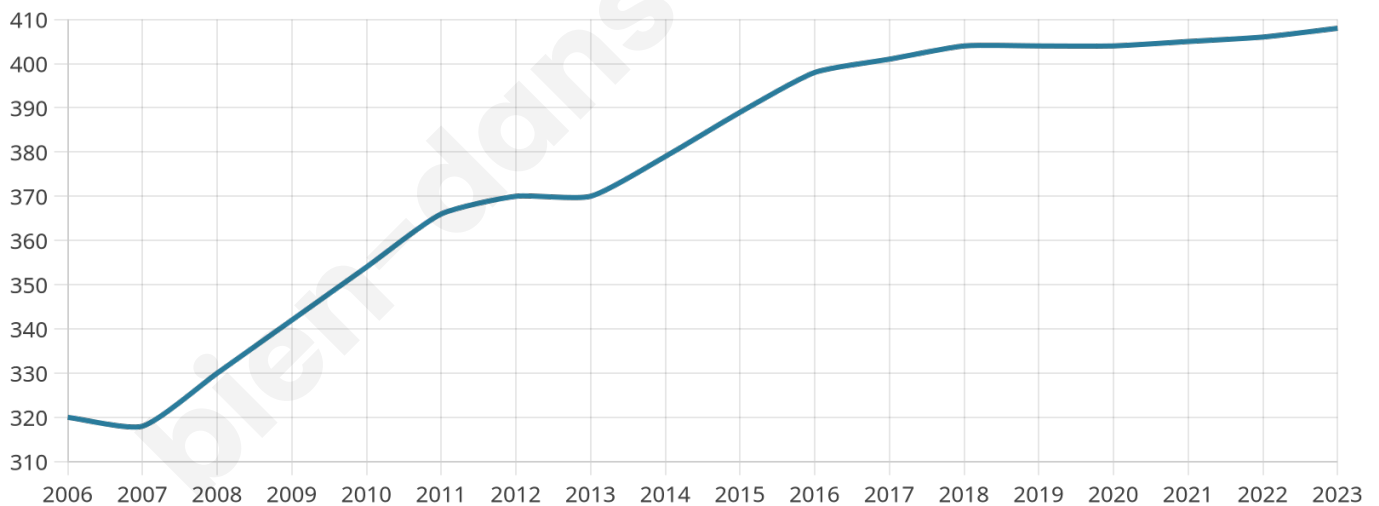
**68 h/km<sup>2</sup>**



Revenu moyen

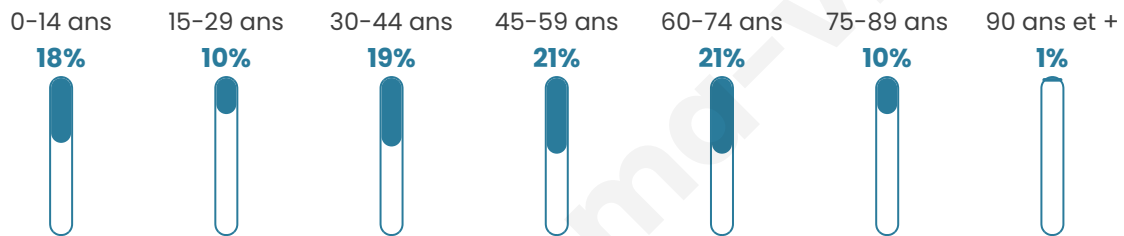
**23 500 €/an**

## Evolution du nombre d'habitants

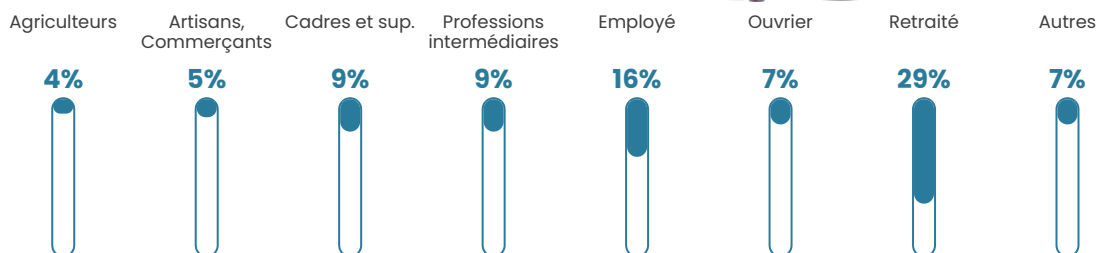


Sources : Institut national de la statistique et des études économiques (insee) selon Les dernières parutions officielles de 2024 portant sur les années 2020, 2021 et 2022.


## Tranche d'âge




## Activité professionnelle



## Niveau de diplôme




## Composition des ménages



# Profils électoraux

## Premier tour

|   |                       |         |
|---|-----------------------|---------|
|    | Marine LE PEN         | 24.23 % |
|    | Emmanuel MACRON       | 23.85 % |
|    | Jean-Luc MÉLENCHON    | 15.77 % |
|    | Éric ZEMMOUR          | 10.00 % |
|    | Jean LASSALLE         | 6.92 %  |
|   | Valérie PÉCRESSE      | 5.38 %  |
|  | Yannick JADOT         | 5.00 %  |
|  | Fabien ROUSSEL        | 3.46 %  |
|  | Nicolas DUPONT-AIGNAN | 2.69 %  |
|  | Anne HIDALGO          | 1.54 %  |
|  | Nathalie ARTHAUD      | 0.77 %  |
|  | Philippe POUTOU       | 0.38 %  |



### 313 inscrits

Participation : 84.35%

Votes blancs : 0.76%

Votes nuls : 0.76%

## Second tour

|   |                 |         |
|---|-----------------|---------|
|  | Emmanuel MACRON | 51,53 % |
|  | Marine LE PEN   | 48,47 % |

### 313 inscrits

Participation : 82.43%

Votes blancs : 5.43%

Votes nuls : 5.81%

# Sécurité



Agressions physiques / sexuelles

0



Cambriolages

0



Vols / dégradations

0



Stupéfiants

0

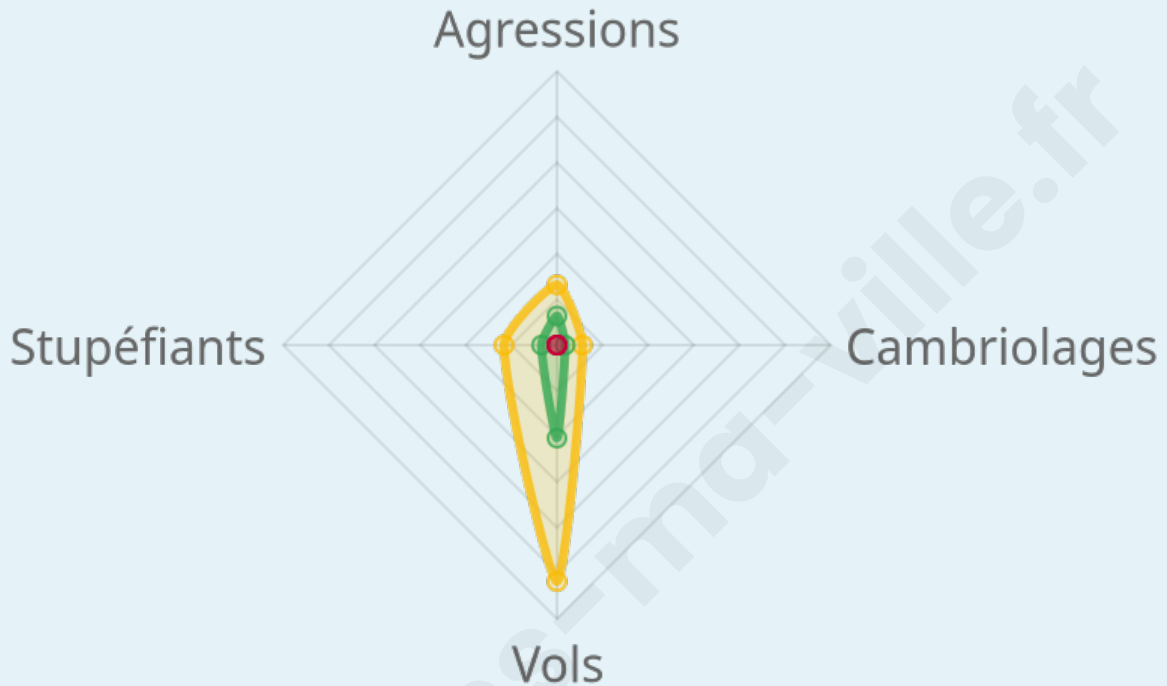
## Evolution du nombre d'infractions



## Pour comparer

(en proportion du nombre d'habitants)

Ville  Département  Région



Sources : Bases statistiques communale, départementale et régionale de la délinquance enregistrée par la police et la gendarmerie nationales selon les dernières parutions officielles de 2025 portant sur l'année 2024 ([data.gouv](https://data.gouv.fr)).

Agressions physiques / sexuelles : Violences sexuelles, coups et blessures volontaires intrafamiliaux, coups et blessures volontaires, autres coups, blessures volontaires et vols violents sans arme.

Cambriolages : Cambriolages de logements.

Vols : Vols avec armes, vols d'accessoires sur véhicules, vols dans les véhicules, vols de véhicules, vols sans violence contre des personnes, destructions, dégradations volontaires et escroqueries.

Stupéfiants : Trafic de stupéfiants dont (AFD) et usage de stupéfiants.

# Services à la population



## Commerce

|                    |   |
|--------------------|---|
| Hypermarché        | X <a href="#">Gramat</a> 17km                 |
| Supermarché        | X <a href="#">Saint-Laurent-les-Tours</a> 2km |
| Superette          | X <a href="#">Saint-Céré</a> 2km              |
| Boulangerie        | X <a href="#">Saint-Céré</a> 2km              |
| Boucherie          | X <a href="#">Saint-Laurent-les-Tours</a> 2km |
| Restaurant         | X <a href="#">Saint-Céré</a> 3km              |
| Garage             | X <a href="#">Saint-Laurent-les-Tours</a> 2km |
| Station-service    | X <a href="#">Saint-Céré</a> 2km              |
| Banque             | X <a href="#">Saint-Céré</a> 2km              |
| La poste           | X <a href="#">Bretenoux</a> 5km               |
| Coiffeur           | 1   |
| Tabac              | X <a href="#">Saint-Céré</a> 3km              |
| Bars / discothèque | X <a href="#">Saint-Céré</a> 3km              |
| Bibliothèque       | X <a href="#">Saint-Céré</a> 3km              |
| Cinéma             | X <a href="#">Saint-Céré</a> 3km              |
| Vétérinaire        | X <a href="#">Saint-Céré</a> 2km              |



## Santé

|                                  |  |
|----------------------------------|--|
| Pharmacie                        | X <a href="#">Saint-Céré</a> 3km               |
| Hôpital                          | X <a href="#">Saint-Céré</a> 2km               |
| Laboratoire d'analyses médicales | X <a href="#">Saint-Céré</a> 3km               |
| Etablissement pour handicapé     | X <a href="#">Bretenoux</a> 5km                |
| EHPA                             | X <a href="#">Saint-Céré</a> 2km               |
| Médecin                          | X <a href="#">Saint-Céré</a> 2km               |
| Dentiste                         | X <a href="#">Saint-Céré</a> 3km               |
| Chirurgien                       | X <a href="#">Saint-Céré</a> 3km               |
| Dermatologue                     | X <a href="#">Brive-la-Gaillarde</a> 41km      |
| Anesthésiste                     | X <a href="#">Le Vignon-en-Quercy</a> 23km     |
| Gastro-entérologue               | X <a href="#">Figeac</a> 32km                  |
| Gynécologue                      | X <a href="#">Brive-la-Gaillarde</a> 42km      |
| Cancérologue                     | X <a href="#">Aurillac</a> 43km                |
| Neurologue                       | X <a href="#">Sainte-Fortunade</a> 38km        |
| Ophtalmologue                    | X <a href="#">Malemort</a> 40km                |
| ORL                              | X <a href="#">Saint-Céré</a> 2km               |
| Cardiologue                      | X <a href="#">Figeac</a> 33km                  |
| Pédiatre                         | X <a href="#">Bretenoux</a> 5km                |
| Pneumologue                      | X <a href="#">Saint-Mamet-la-Salvetat</a> 33km |
| Psychologue                      | X <a href="#">Saint-Vincent-du-Pendit</a> 5km  |
| Radiologue                       | X <a href="#">Brive-la-Gaillarde</a> 42km      |
| Rhumatologue                     | X <a href="#">Brive-la-Gaillarde</a> 41km      |
| Sage-femme                       | X <a href="#">Beaulieu-sur-Dordogne</a> 10km   |



## Éducation

|                         |   |
|-------------------------|---|
| Crèche                  | X <a href="#">Saint-Céré</a> 3km              |
| Ecole maternelle Public | X <a href="#">Saint-Céré</a> 3km              |
| Ecole maternelle Privé  | X <a href="#">Molières</a> 11km               |
| Ecole primaire Public   | X <a href="#">Saint-Laurent-les-Tours</a> 2km |
| Ecole primaire Privé    | X <a href="#">Saint-Céré</a> 3km              |
| Collège Public          | X <a href="#">Saint-Céré</a> 3km              |
| Collège Privé           | X <a href="#">Gramat</a> 17km                 |
| Lycée Public            | X <a href="#">Saint-Céré</a> 3km              |
| Lycée Privé             | X <a href="#">Argentat-sur-Dordogne</a> 24km  |

Sources : Base Sirene des entreprises et de leurs établissements selon les dernières parutions officielles de 2025 portant sur l'année 2024 ([data.gouv](#)). Liste, localisation et tarifs des professionnels de santé selon les dernières parutions officielles de 2025 portant sur l'année 2024 ([opendatasoft](#)) et FINESS Extraction du Fichier des établissements selon les dernières parutions officielles de 2025 portant sur l'année 2024 ([data.gouv](#)). Adresse et géolocalisation des établissements d'enseignement du premier et second degrés selon les dernières parutions officielles de 2025 portant sur l'année 2024 ([data.education.gouv](#))

## Villes autour de Belmont-Bretenoux

| Ville                          | Habitants | Superficie         | Pop densité           | Pop active | Taux chômage | Revenu moyen | Prix immobilier        |
|--------------------------------|-----------|--------------------|-----------------------|------------|--------------|--------------|------------------------|
| Saint-Jean-Lespinasse          | 404       | 6 km <sup>2</sup>  | 67 h/km <sup>2</sup>  | 45.8%      | 3.2%         | 26 050 €/an  | 1 504 €/m <sup>2</sup> |
| Saint-Laurent-les-Tours        | 868       | 10 km <sup>2</sup> | 87 h/km <sup>2</sup>  | 40.9%      | 2.8%         | 25 000 €/an  | 1 833 €/m <sup>2</sup> |
| Saint-Céré (6 avis)            | 3 429     | 11 km <sup>2</sup> | 312 h/km <sup>2</sup> | 41%        | 4.8%         | 20 850 €/an  | 1 139 €/m <sup>2</sup> |
| Saint-Médard-de-Presque        | 207       | 5 km <sup>2</sup>  | 41 h/km <sup>2</sup>  | 45.9%      | 4.3%         | 24 570 €/an  | 1 482 €/m <sup>2</sup> |
| Saint-Michel-Loubéjou (1 avis) | 418       | 5 km <sup>2</sup>  | 84 h/km <sup>2</sup>  | 42.6%      | 2.4%         | 22 930 €/an  | 1 890 €/m <sup>2</sup> |
| Cornac                         | 366       | 13 km <sup>2</sup> | 28 h/km <sup>2</sup>  | 42.3%      | 3.8%         | 23 060 €/an  | 2 208 €/m <sup>2</sup> |
| Glanes (1 avis)                | 292       | 2 km <sup>2</sup>  | 146 h/km <sup>2</sup> | 45.2%      | 3.8%         | 23 690 €/an  | 1 681 €/m <sup>2</sup> |
| Prudhomat                      | 733       | 12 km <sup>2</sup> | 61 h/km <sup>2</sup>  | 43.9%      | 3.7%         | 22 650 €/an  | 1 455 €/m <sup>2</sup> |
| Estal                          | 97        | 6 km <sup>2</sup>  | 16 h/km <sup>2</sup>  | 45.4%      | 3.1%         | NC           | 500 €/m <sup>2</sup>   |
| Autoire (1 avis)               | 376       | 7 km <sup>2</sup>  | 54 h/km <sup>2</sup>  | 46.8%      | 3.5%         | 24 230 €/an  | 590 €/m <sup>2</sup>   |
| Bretenoux (3 avis)             | 1 468     | 5 km <sup>2</sup>  | 294 h/km <sup>2</sup> | 38.1%      | 3.7%         | 22 420 €/an  | 1 220 €/m <sup>2</sup> |
| Frayssinhes                    | 169       | 12 km <sup>2</sup> | 14 h/km <sup>2</sup>  | 50.9%      | 7.7%         | 20 440 €/an  | 1 558 €/m <sup>2</sup> |
| Biars-sur-Cère (1 avis)        | 1 957     | 3 km <sup>2</sup>  | 652 h/km <sup>2</sup> | 44.5%      | 4.9%         | 20 730 €/an  | 1 213 €/m <sup>2</sup> |
| Saint-Vincent-du-Pendit        | 230       | 9 km <sup>2</sup>  | 26 h/km <sup>2</sup>  | 47%        | 2.6%         | 23 380 €/an  | 1 351 €/m <sup>2</sup> |
| Gagnac-sur-Cère                | 650       | 12 km <sup>2</sup> | 54 h/km <sup>2</sup>  | 43.7%      | 5.4%         | 23 700 €/an  | 1 408 €/m <sup>2</sup> |

bien-dans-ma-ville.fr



# Vous aimez votre ville ? Notez-la !

Et faites-nous part de vos remarques constructives



Avec

**BIEN** dans  
ma **VILLE** 