



Version web

Ville de Bellou-le-Trichard

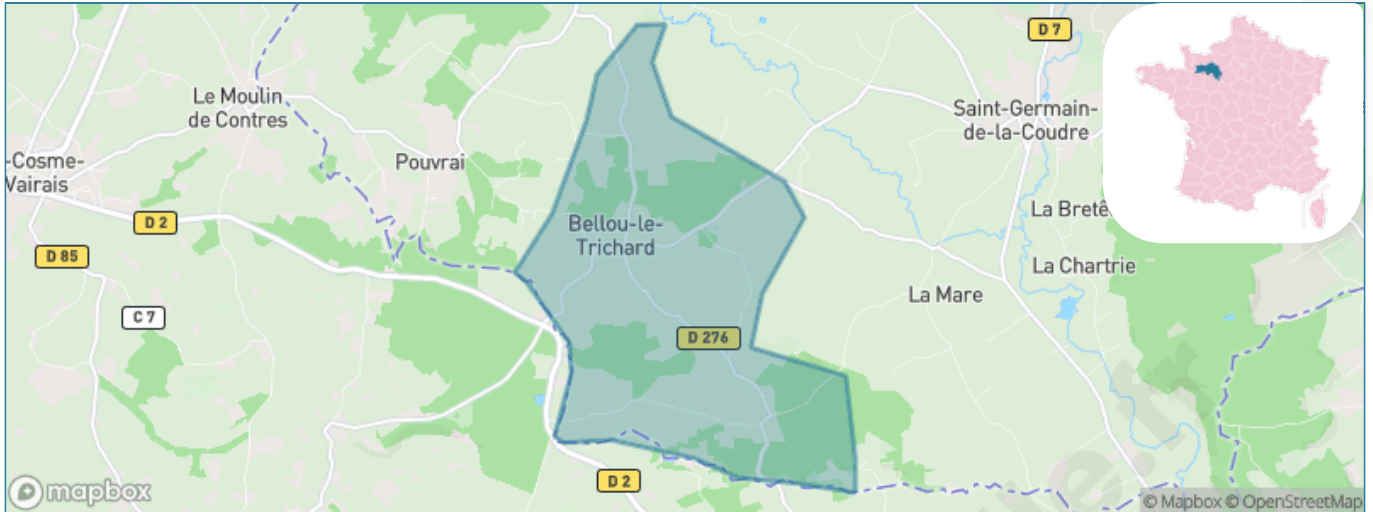
Présenté par

BIEN dans
ma **VILLE** 

Sommaire

Situation géographique	3
Statistiques sur la population	4
Evolution du nombre d'habitants	4
Tranche d'âge	5
0-14 ans	5
15-29 ans	5
30-44 ans	5
45-59 ans	5
60-74 ans	5
75-89 ans	5
90 ans et +	5
Activité professionnelle	5
Agriculteurs	5
Artisans, Commerçants	5
Cadres et sup.	5
Professions intermédiaires	5
Employé	5
Ouvrier	5
Retraité	5
Autres	5
Niveau de diplôme	6
Sans diplôme ou CEP	6
Brevet, BEPC, DNB	6
CAP-BEP ou équivalent	6
BAC ou équivalent	6
BAC+2	6
BAC+3 ou +4	6
BAC+5 ou plus	6
Composition des ménages	6
Couple sans enfant	6
Couple avec enfant(s)	6
Famille monoparentale	6
Colocation / Autre	6
Personnes seules	6
Profil électoraux	7
Premier tour	7
Sécurité	8
Evolution du nombre d'infractions	8
Pour comparer	9
Services à la population	10
Commerce	10
Éducation	10
Villes autour de Bellou-le-Trichard	11

Situation géographique



i Informations clés

- **Région** : Normandie
- **Département** : Orne
- **Code postal** : 61130
- **Superficie** : 9 km²



Statistiques sur la population



Nombre d'habitants

195



Age moyen

45 ans



Pop active

51.3%



Taux chômage

5.7%



Pop densité

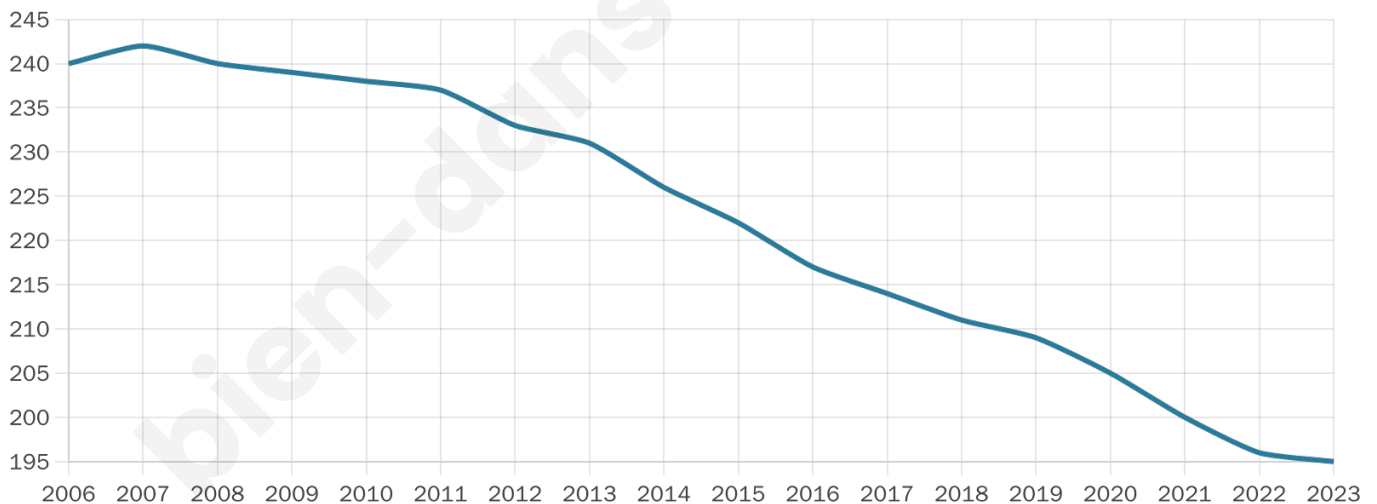
22 h/km²



Revenu moyen

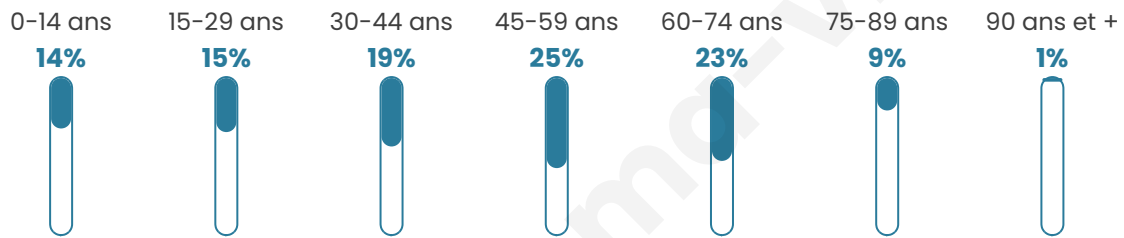
22 870 €/an

Evolution du nombre d'habitants

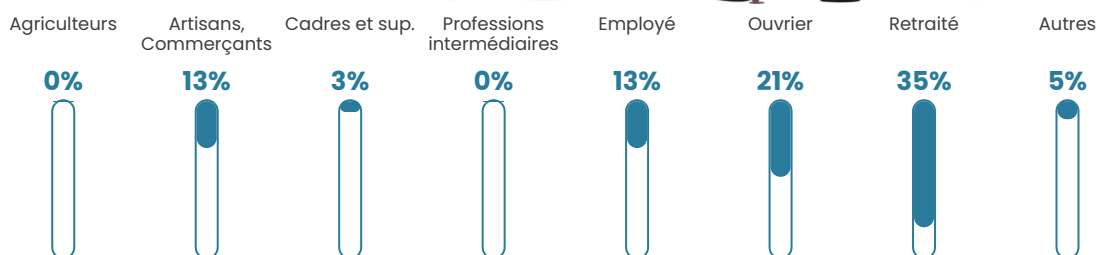


Sources : Institut national de la statistique et des études économiques (insee) selon Les dernières parutions officielles de 2024 portant sur les années 2020, 2021 et 2022.


Tranche d'âge




Activité professionnelle



Niveau de diplôme









Composition des ménages



Profils électoraux

Premier tour

	Marine LE PEN	39.69 %
	Jean-Luc MÉLENCHON	21.37 %
	Emmanuel MACRON	16.79 %
	Yannick JADOT	7.63 %
	Éric ZEMMOUR	4.58 %
	Valérie PÉCRESSE	3.05 %
	Fabien ROUSSEL	1.53 %
	Jean LASSALLE	1.53 %
	Anne HIDALGO	1.53 %
	Nathalie ARTHAUD	0.76 %
	Philippe POUTOU	0.76 %
	Nicolas DUPONT-AIGNAN	0.76 %



171 inscrits

Participation : 79.53%

Votes blancs : 2.21%

Votes nuls : 1.47%

Second tour

	Emmanuel MACRON	47,46 %
	Marine LE PEN	52,54 %

171 inscrits

Participation : 78.95%

Votes blancs : 11.11%

Votes nuls : 1.48%

Sécurité



Agressions physiques / sexuelles

0



Cambriolages

0



Vols / dégradations

0



Stupéfiants

0

Evolution du nombre d'infractions



Pour comparer

(en proportion du nombre d'habitants)



Sources : Bases statistiques communale, départementale et régionale de la délinquance enregistrée par la police et la gendarmerie nationales selon les dernières parutions officielles de 2025 portant sur l'année 2024 ([data.gouv](https://data.gouv.fr)).

Agressions physiques / sexuelles : Violences sexuelles, coups et blessures volontaires intrafamiliaux, coups et blessures volontaires, autres coups, blessures volontaires et vols violents sans arme.

Cambriolages : Cambriolages de logements.

Vols : Vols avec armes, vols d'accessoires sur véhicules, vols dans les véhicules, vols de véhicules, vols sans violence contre des personnes, destructions, dégradations volontaires et escroqueries.

Stupéfiants : Trafic de stupéfiants dont (AFD) et usage de stupéfiants.

Services à la population



Commerce

Hypermarché	X La Ferté-Bernard 14km
Supermarché	X Saint-Cosme-en-Vairais 6km
Superette	X Saint-Germain-de-la-Coudre 4km
Boulangerie	X Saint-Germain-de-la-Coudre 4km
Boucherie	X Saint-Germain-de-la-Coudre 4km
Restaurant	1
Garage	1
Station-service	X Saint-Cosme-en-Vairais 7km
Banque	X Saint-Cosme-en-Vairais 7km
La poste	X Val-au-Perche 10km
Coiffeur	X Saint-Germain-de-la-Coudre 4km
Tabac	X Saint-Cosme-en-Vairais 7km
Bars / discothèque	X Saint-Germain-de-la-Coudre 4km
Bibliothèque	X Perche en Nocé 12km
Cinéma	X La Ferté-Bernard 13km
Vétérinaire	X Saint-Cosme-en-Vairais 6km



Santé

Pharmacie	X Saint-Germain-de-la-Coudre 4km
Hôpital	X La Ferté-Bernard 13km
Laboratoire d'analyses médicales	X La Ferté-Bernard 14km
Etablissement pour handicapé	X La Ferté-Bernard 12km
EHPA	X Nogent-le-Bernard 7km
Médecin	X Saint-Germain-de-la-Coudre 4km
Dentiste	X Val-au-Perche 10km
Chirurgien	X Mortagne-au-Perche 26km
Dermatologue	X Nogent-le-Rotrou 21km
Anesthésiste	X La Bazoches-Gouet 35km
Gastro-entérologue	X Nogent-le-Rotrou 20km
Gynécologue	X Nogent-le-Rotrou 20km
Cancérologue	X Le Mans 40km
Neurologue	X Le Mans 39km
Ophtalmologue	X Cherré-Au 14km
ORL	X Le Breil-sur-Mérize 31km
Cardiologue	X Mortagne-au-Perche 26km
Pédiatre	X Perche en Nocé 14km
Pneumologue	X Alençon 39km
Psychologue	X La Bazoge 36km
Radiologue	X Alençon 38km
Rhumatologue	X Cherré-Au 14km
Sage-femme	X La Ferté-Bernard 13km



Éducation

Crèche	X Préval 8km
Ecole maternelle Public	X Saint-Cosme-en-Vairais 7km
Ecole maternelle Privé	X Le Mans 40km
Ecole primaire Public	X Saint-Germain-de-la-Coudre 4km
Ecole primaire Privé	X Bellême 10km
Collège Public	X Saint-Cosme-en-Vairais 7km
Collège Privé	X La Ferté-Bernard 13km
Lycée Public	X La Ferté-Bernard 13km
Lycée Privé	X La Ferté-Bernard 12km

Sources : Base Sirene des entreprises et de leurs établissements selon les dernières parutions officielles de 2025 portant sur l'année 2024 ([data.gouv](#)). Liste, localisation et tarifs des professionnels de santé selon les dernières parutions officielles de 2025 portant sur l'année 2024 ([opendatasoft](#)) et FINISS Extraction du Fichier des établissements selon les dernières parutions officielles de 2025 portant sur l'année 2024 ([data.gouv](#)). Adresse et géolocalisation des établissements d'enseignement du premier et second degrés selon les dernières parutions officielles de 2025 portant sur l'année 2024 ([data.education.gouv](#))

Villes autour de Bellou-le-Trichard

Ville	Habitants	Superficie	Pop densité	Pop active	Taux chômage	Revenu moyen	Prix immobilier
Pouvrai	103	6 km ²	17 h/km ²	49.5%	3.9%	NC	1 233 €/m ²
Igé	585	27 km ²	22 h/km ²	48.5%	5%	21 060 €/an	1 029 €/m ²
Saint-Germain-de-la-Coudre	831	26 km ²	32 h/km ²	43.9%	4.9%	20 490 €/an	1 217 €/m ²
La Chapelle-Souëf	246	11 km ²	22 h/km ²	51.6%	5.3%	22 480 €/an	1 750 €/m ²
Saint-Cosme-en-Vairais	1 927	32 km ²	60 h/km ²	42.5%	4.3%	20 910 €/an	1 075 €/m ²
Préval	656	7 km ²	94 h/km ²	49.1%	4.7%	22 450 €/an	1 474 €/m ²
Nogent-le-Bernard	864	30 km ²	29 h/km ²	44.6%	2.7%	21 750 €/an	1 135 €/m ²
Dehault (1 avis)	241	8 km ²	30 h/km ²	54.4%	3.7%	22 300 €/an	881 €/m ²
Appenai-sous-Bellême	275	10 km ²	28 h/km ²	48.4%	2.5%	23 090 €/an	1 535 €/m ²
Saint-Fulgent-des-Ormes (1 avis)	172	8 km ²	22 h/km ²	54.7%	2.9%	24 190 €/an	1 268 €/m ²
La Chapelle-du-Bois	768	16 km ²	48 h/km ²	55.7%	3.4%	22 830 €/an	1 084 €/m ²
Saint-Cyr-la-Rosière	231	18 km ²	13 h/km ²	44.2%	4.3%	24 310 €/an	1 840 €/m ²
Dame-Marie	167	13 km ²	13 h/km ²	43.1%	1.8%	24 970 €/an	1 087 €/m ²
Vaunoise	97	7 km ²	14 h/km ²	53.6%	1%	NC	1 279 €/m ²
Bellême (2 avis)	1 457	1 km ²	1 457 h/km ²	36.2%	3.5%	20 740 €/an	1 169 €/m ²

bien-dans-ma-ville.fr



Vous aimez votre ville ? Notez-la !

Et faites-nous part de vos remarques constructives



Avec

BIEN dans ma **VILLE** 