



Version web

# Ville de Bellou-en-Houlme

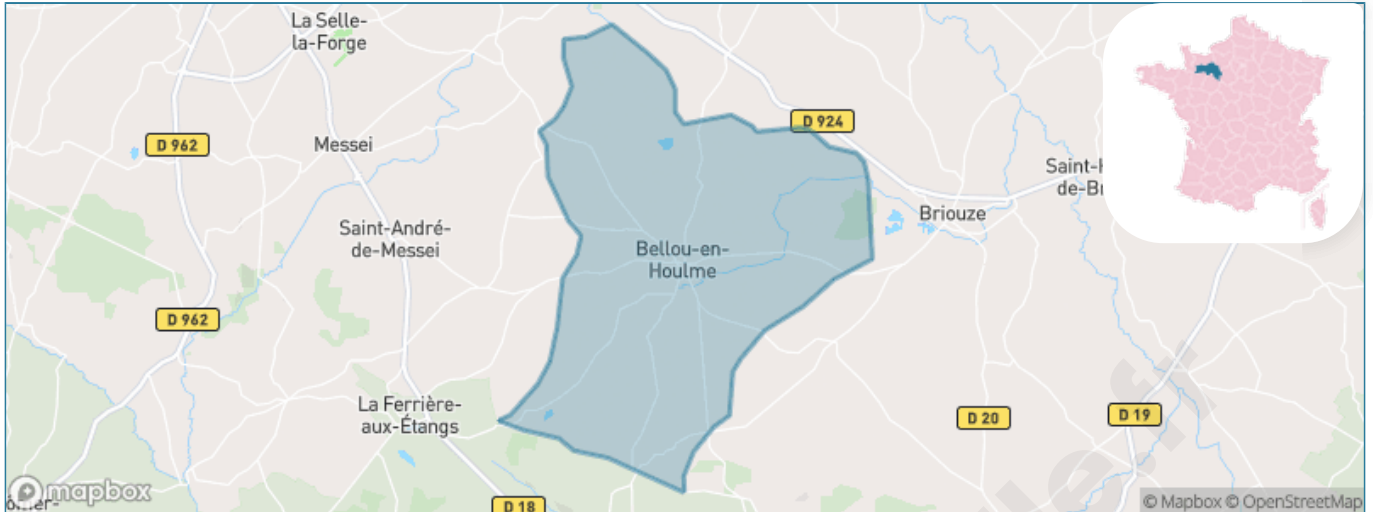
Présenté par

**BIEN** dans  
ma **VILLE** 

# Sommaire

Situation géographique .....	3
Statistiques sur la population .....	4
Evolution du nombre d'habitants .....	4
Tranche d'âge .....	5
0-14 ans .....	5
15-29 ans .....	5
30-44 ans .....	5
45-59 ans .....	5
60-74 ans .....	5
75-89 ans .....	5
90 ans et + .....	5
Activité professionnelle .....	5
Agriculteurs .....	5
Artisans, Commerçants .....	5
Cadres et sup. ....	5
Professions intermédiaires .....	5
Employé .....	5
Ouvrier .....	5
Retraité .....	5
Autres .....	5
Niveau de diplôme .....	6
Sans diplôme ou CEP .....	6
Brevet, BEPC, DNB .....	6
CAP-BEP ou équivalent .....	6
BAC ou équivalent .....	6
BAC+2 .....	6
BAC+3 ou +4 .....	6
BAC+5 ou plus .....	6
Composition des ménages .....	6
Couple sans enfant .....	6
Couple avec enfant(s) .....	6
Famille monoparentale .....	6
Colocation / Autre .....	6
Personnes seules .....	6
Profils électoraux .....	7
Premier tour .....	7
Sécurité .....	8
Evolution du nombre d'infractions .....	8
Pour comparer .....	9
Services à la population .....	10
Commerce .....	10
Éducation .....	10
Villes autour de Bellou-en-Houlme .....	11

# Situation géographique



## i Informations clés

- **Région** : Normandie
- **Département** : Orne
- **Code postal** : 61220
- **Superficie** : 38 km<sup>2</sup>



# Statistiques sur la population



Nombre d'habitants

**1 024**



Age moyen

**41 ans**



Pop active

**45.6%**



Taux chômage

**8.8%**



Pop densité

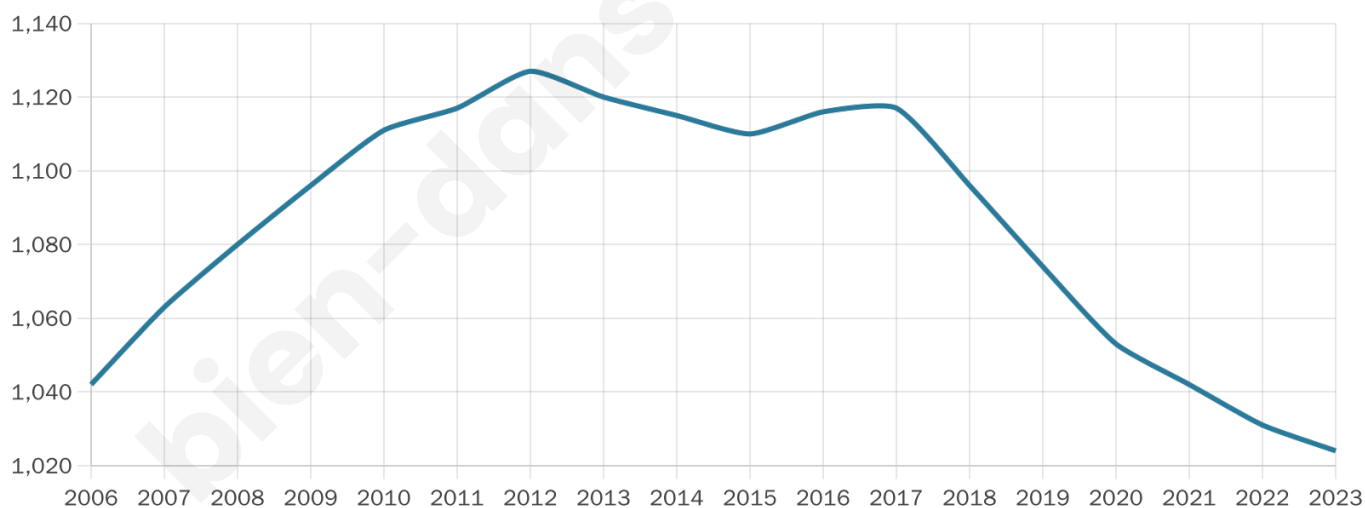
**27 h/km<sup>2</sup>**



Revenu moyen

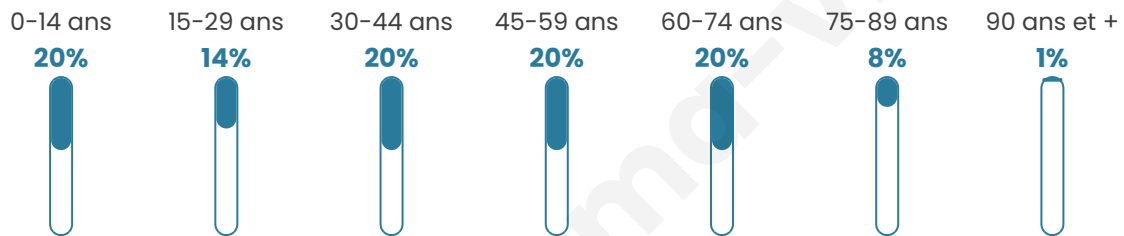
**20 740 €/an**

## Evolution du nombre d'habitants

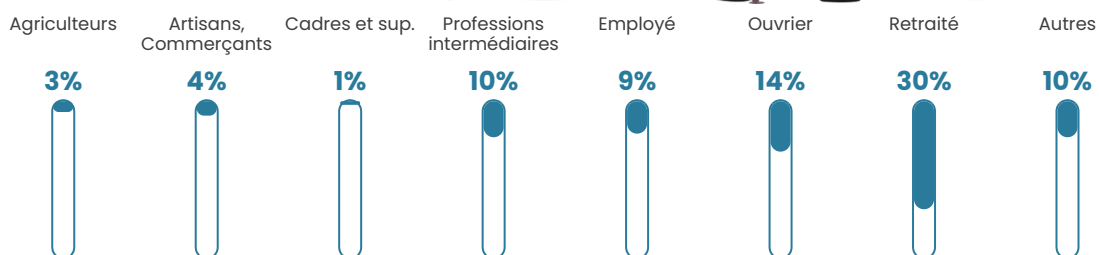


Sources : Institut national de la statistique et des études économiques (insee) selon Les dernières parutions officielles de 2024 portant sur les années 2020, 2021 et 2022.

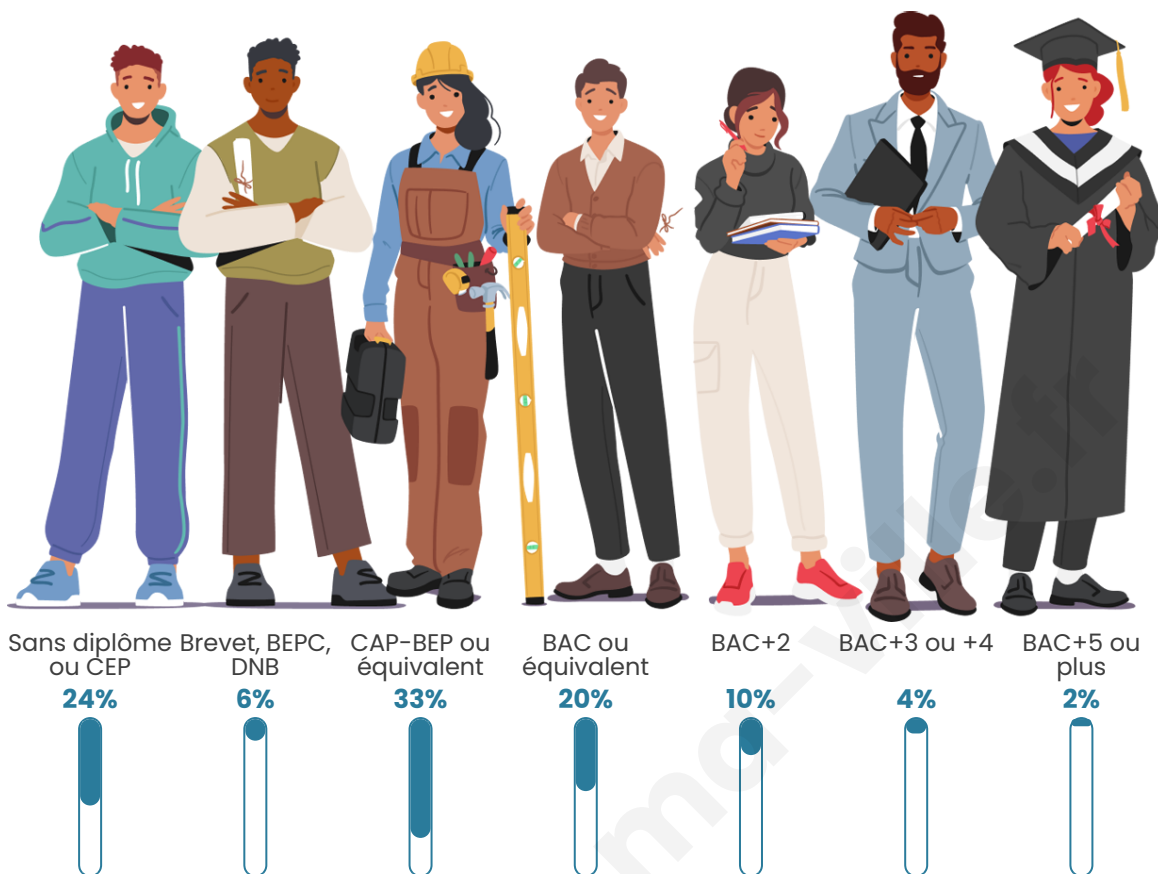
## Tranche d'âge




## Activité professionnelle



## Niveau de diplôme




## Composition des ménages



# Profils électoraux

## Premier tour

	Marine LE PEN	28.95 %
	Emmanuel MACRON	26.48 %
	Jean-Luc MÉLENCHON	14.64 %
	Valérie PÉCRESSÉ	7.57 %
	Éric ZEMMOUR	6.09 %
	Jean LASSALLE	4.61 %
	Yannick JADOT	3.78 %
	Fabien ROUSSEL	2.96 %
	Anne HIDALGO	2.30 %
	Nicolas DUPONT-AIGNAN	1.81 %
	Philippe POUTOU	0.49 %
	Nathalie ARTHAUD	0.33 %



### 873 inscrits

Participation : 71.36%

Votes blancs : 1.44%

Votes nuls : 0.96%

## Second tour

	Emmanuel MACRON	53,18 %
	Marine LE PEN	46,82 %

### 873 inscrits

Participation : 73.31%

Votes blancs : 4.38%

Votes nuls : 2.19%

# Sécurité



Agressions physiques / sexuelles

0



Cambriolages

0



Vols / dégradations

0



Stupéfiants

0

## Evolution du nombre d'infractions



## Pour comparer

(en proportion du nombre d'habitants)



Sources : Bases statistiques communale, départementale et régionale de la délinquance enregistrée par la police et la gendarmerie nationales selon les dernières parutions officielles de 2025 portant sur l'année 2024 ([data.gouv](https://data.gouv.fr)).

Agressions physiques / sexuelles : Violences sexuelles, coups et blessures volontaires intrafamiliaux, coups et blessures volontaires, autres coups, blessures volontaires et vols violents sans arme.

Cambriolages : Cambriolages de logements.

Vols : Vols avec armes, vols d'accessoires sur véhicules, vols dans les véhicules, vols de véhicules, vols sans violence contre des personnes, destructions, dégradations volontaires et escroqueries.

Stupéfiants : Trafic de stupéfiants dont (AFD) et usage de stupéfiants.

# Services à la population



## Commerce

Hypermarché	X <a href="#">Flers</a> 10km
Supermarché	X <a href="#">Briouze</a> 6km
Superette	1
Boulangerie	1
Boucherie	X <a href="#">Briouze</a> 6km
Restaurant	2
Garage	2
Station-service	X <a href="#">Saint-André-de-Messei</a> 5km
Banque	X <a href="#">Briouze</a> 6km
La poste	X <a href="#">Briouze</a> 6km
Coiffeur	2
Tabac	X <a href="#">Flers</a> 9km
Bars / discothèque	X <a href="#">Le Ménil-de-Briouze</a> 5km
Bibliothèque	X <a href="#">Sainte-Honorine-la-Guillaume</a> 9km
Cinéma	X <a href="#">Flers</a> 10km
Vétérinaire	X <a href="#">Flers</a> 10km



## Santé

Pharmacie	X <a href="#">Briouze</a> 6km
Hôpital	X <a href="#">Flers</a> 9km
Laboratoire d'analyses médicales	X <a href="#">Flers</a> 10km
Etablissement pour handicapé	X <a href="#">Saint-André-de-Messei</a> 6km
EHPA	X <a href="#">Briouze</a> 6km
Médecin	X <a href="#">Briouze</a> 6km
Dentiste	X <a href="#">Athis-Val de Rouvre</a> 9km
Chirurgien	X <a href="#">Flers</a> 10km
Dermatologue	X <a href="#">Putanges-le-Lac</a> 16km
Anesthésiste	X <a href="#">Vire Normandie</a> 36km
Gastro-entérologue	X <a href="#">Saint-Martin-de-Fontenay</a> 46km
Gynécologue	X <a href="#">Flers</a> 11km
Cancérologue	X <a href="#">Avranches</a> 66km
Neurologue	X <a href="#">Caen</a> 52km
Ophthalmologue	X <a href="#">Saint-Cyr-du-Bailleul</a> 30km
ORL	X <a href="#">Alençon</a> 51km
Cardiologue	X <a href="#">Flers</a> 10km
Pédiatre	X <a href="#">Sées</a> 47km
Pneumologue	X <a href="#">Tinchebray-Bocage</a> 22km
Psychologue	X <a href="#">Domfront en Poiraise</a> 19km
Radiologue	X <a href="#">Saint-Georges-des-Groseillers</a> 12km
Rhumatologue	X <a href="#">Alençon</a> 49km
Sage-femme	X <a href="#">Flers</a> 10km



## Éducation

Crèche	X <a href="#">Échalou</a> 4km
Ecole maternelle Public	X <a href="#">Messei</a> 6km
Ecole maternelle Privé	X <a href="#">Caen</a> 53km
Ecole primaire Public	1
Ecole primaire Privé	X <a href="#">Briouze</a> 6km
Collège Public	X <a href="#">La Ferrière-aux-Étangs</a> 6km
Collège Privé	X <a href="#">Flers</a> 10km
Lycée Public	X <a href="#">Flers</a> 9km
Lycée Privé	X <a href="#">Flers</a> 10km

Sources : Base Sirene des entreprises et de leurs établissements selon les dernières parutions officielles de 2025 portant sur l'année 2024 ([data.gouv](#)). Liste, localisation et tarifs des professionnels de santé selon les dernières parutions officielles de 2025 portant sur l'année 2024 ([opendatasoft](#)) et FINISS Extraction du Fichier des établissements selon les dernières parutions officielles de 2025 portant sur l'année 2024 ([data.gouv](#)). Adresse et géolocalisation des établissements d'enseignement du premier et second degrés selon les dernières parutions officielles de 2025 portant sur l'année 2024 ([data.education.gouv](#))

## Villes autour de Bellou-en-Houlme

Ville	Habitants	Superficie	Pop densité	Pop active	Taux chômage	Revenu moyen	Prix immobilier
Saires-la-Verrerie (1 avis)	295	7 km <sup>2</sup>	42 h/km <sup>2</sup>	47.5%	3.4%	20 540 €/an	1 100 €/m <sup>2</sup>
Sainte-Opportune	244	8 km <sup>2</sup>	31 h/km <sup>2</sup>	44.7%	2.5%	22 730 €/an	895 €/m <sup>2</sup>
Saint-André-de-Messei	518	15 km <sup>2</sup>	35 h/km <sup>2</sup>	43.4%	3.1%	22 730 €/an	1 229 €/m <sup>2</sup>
Échalou	319	5 km <sup>2</sup>	64 h/km <sup>2</sup>	52.4%	2.2%	21 850 €/an	684 €/m <sup>2</sup>
Le Ménil-de-Briouze	541	21 km <sup>2</sup>	26 h/km <sup>2</sup>	47.5%	3.5%	21 680 €/an	860 €/m <sup>2</sup>
La Coulonche	497	14 km <sup>2</sup>	36 h/km <sup>2</sup>	52.3%	5.4%	22 250 €/an	849 €/m <sup>2</sup>
Durcet	286	9 km <sup>2</sup>	32 h/km <sup>2</sup>	49.7%	2.4%	22 920 €/an	1 649 €/m <sup>2</sup>
Landigou	417	5 km <sup>2</sup>	83 h/km <sup>2</sup>	50.1%	3.8%	22 010 €/an	1 624 €/m <sup>2</sup>
Briouze (2 avis)	1 512	17 km <sup>2</sup>	89 h/km <sup>2</sup>	38.4%	4.8%	20 910 €/an	860 €/m <sup>2</sup>
Messei (2 avis)	1 827	13 km <sup>2</sup>	141 h/km <sup>2</sup>	41%	2.8%	22 040 €/an	1 162 €/m <sup>2</sup>
La Ferrière-aux-Étangs (2 avis)	1 506	10 km <sup>2</sup>	151 h/km <sup>2</sup>	40.5%	4.1%	21 240 €/an	791 €/m <sup>2</sup>
Pointel	301	7 km <sup>2</sup>	43 h/km <sup>2</sup>	47.5%	3.7%	24 700 €/an	927 €/m <sup>2</sup>
Craménil	131	8 km <sup>2</sup>	16 h/km <sup>2</sup>	50.4%	6.9%	22 640 €/an	1 084 €/m <sup>2</sup>
La Selle-la-Forge	1 390	8 km <sup>2</sup>	174 h/km <sup>2</sup>	41.2%	3.5%	22 440 €/an	1 298 €/m <sup>2</sup>
Lignou	136	7 km <sup>2</sup>	19 h/km <sup>2</sup>	47.8%	4.4%	22 580 €/an	1 042 €/m <sup>2</sup>

bien-dans-ma-ville.fr



# Vous aimez votre ville ? Notez-la !

Et faites-nous part de vos remarques constructives



Avec

**BIEN** dans ma **VILLE** 