



Version web

# Ville de Bellemagny

Présenté par

**BIEN** dans  
ma **VILLE** 

# Sommaire

Situation géographique .....	3
Statistiques sur la population .....	4
Evolution du nombre d'habitants .....	4
Tranche d'âge .....	5
0-14 ans .....	5
15-29 ans .....	5
30-44 ans .....	5
45-59 ans .....	5
60-74 ans .....	5
75-89 ans .....	5
90 ans et + .....	5
Activité professionnelle .....	5
Agriculteurs .....	5
Artisans, Commerçants .....	5
Cadres et sup. ....	5
Professions intermédiaires .....	5
Employé .....	5
Ouvrier .....	5
Retraité .....	5
Autres .....	5
Niveau de diplôme .....	6
Sans diplôme ou CEP .....	6
Brevet, BEPC, DNB .....	6
CAP-BEP ou équivalent .....	6
BAC ou équivalent .....	6
BAC+2 .....	6
BAC+3 ou +4 .....	6
BAC+5 ou plus .....	6
Composition des ménages .....	6
Couple sans enfant .....	6
Couple avec enfant(s) .....	6
Famille monoparentale .....	6
Colocation / Autre .....	6
Personnes seules .....	6
Profils électoraux .....	7
Premier tour .....	7
Sécurité .....	8
Evolution du nombre d'infractions .....	8
Pour comparer .....	9
Services à la population .....	10
Commerce .....	10
Éducation .....	10
Villes autour de Bellemagny .....	11

# Situation géographique



## i Informations clés

- **Région** : Grand Est
- **Département** : Haut-Rhin
- **Code postal** : 68210
- **Superficie** : 2 km<sup>2</sup>



# Statistiques sur la population



Nombre d'habitants

**147**



Age moyen

**56 ans**



Pop active

**36.1%**



Taux chômage

**5.2%**



Pop densité

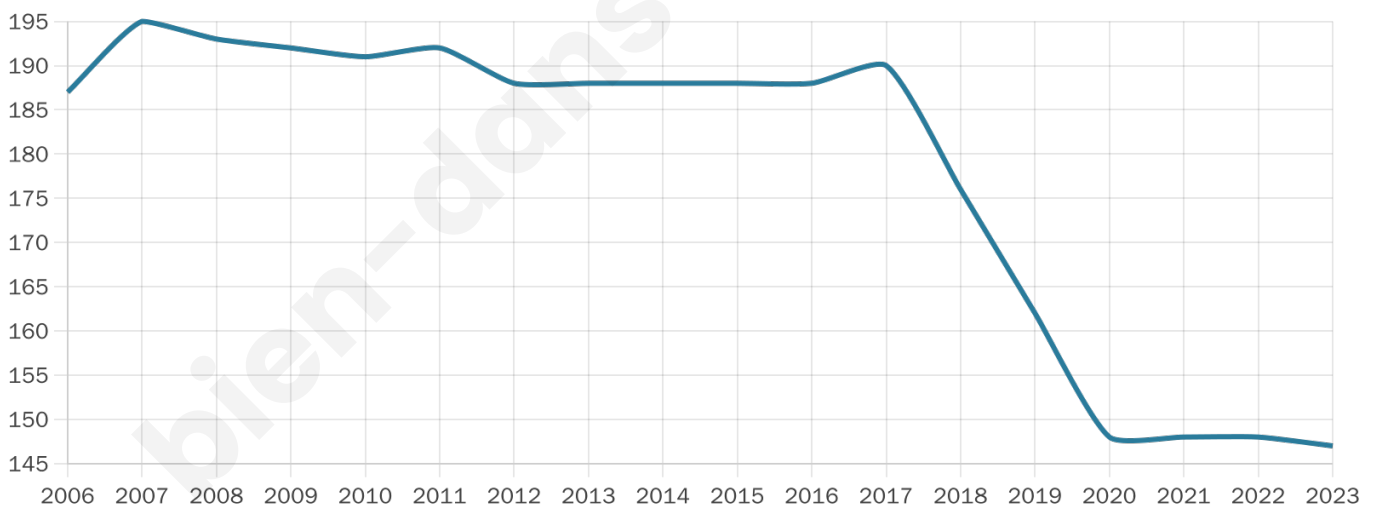
**74 h/km<sup>2</sup>**



Revenu moyen

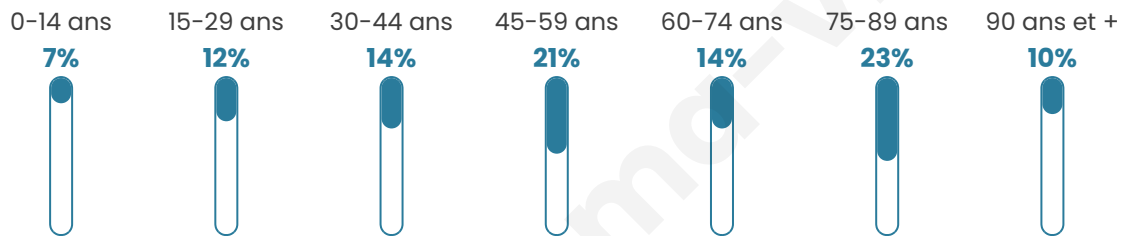
**NC**

## Evolution du nombre d'habitants

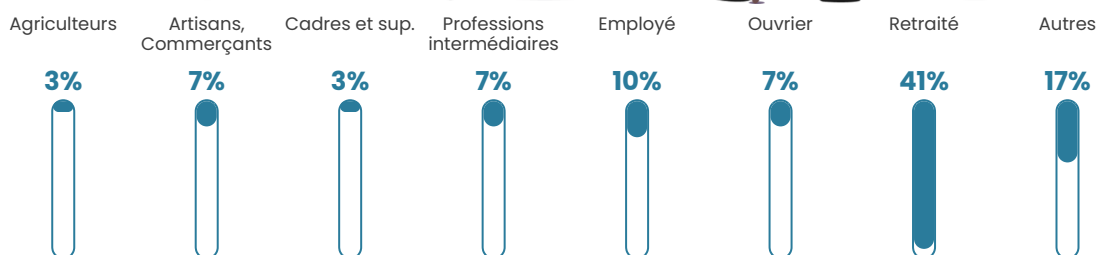


Sources : Institut national de la statistique et des études économiques (insee) selon Les dernières parutions officielles de 2024 portant sur les années 2020, 2021 et 2022.


## Tranche d'âge




## Activité professionnelle



## Niveau de diplôme





## Composition des ménages



# Profils électoraux

## Premier tour

	Emmanuel MACRON	37.84 %
	Marine LE PEN	21.62 %
	Jean-Luc MÉLENCHON	13.51 %
	Éric ZEMMOUR	8.11 %
	Jean LASSALLE	6.76 %
	Yannick JADOT	6.76 %
	Anne HIDALGO	2.70 %
	Valérie PÉCRESE	1.35 %
	Nicolas DUPONT- AIGNAN	1.35 %
	Nathalie ARTHAUD	0.00 %
	Fabien ROUSSEL	0.00 %
	Philippe POUTOU	0.00 %



### 84 inscrits

Participation : 89.29%

Votes blancs : 0.00%

Votes nuls : 1.33%

## Second tour

	Emmanuel MACRON	69,35 %
	Marine LE PEN	30,65 %

### 84 inscrits

Participation : 92.86%

Votes blancs : 8.97%

Votes nuls : 11.54%

# Sécurité



Agressions physiques / sexuelles

0



Cambriolages

0



Vols / dégradations

0



Stupéfiants

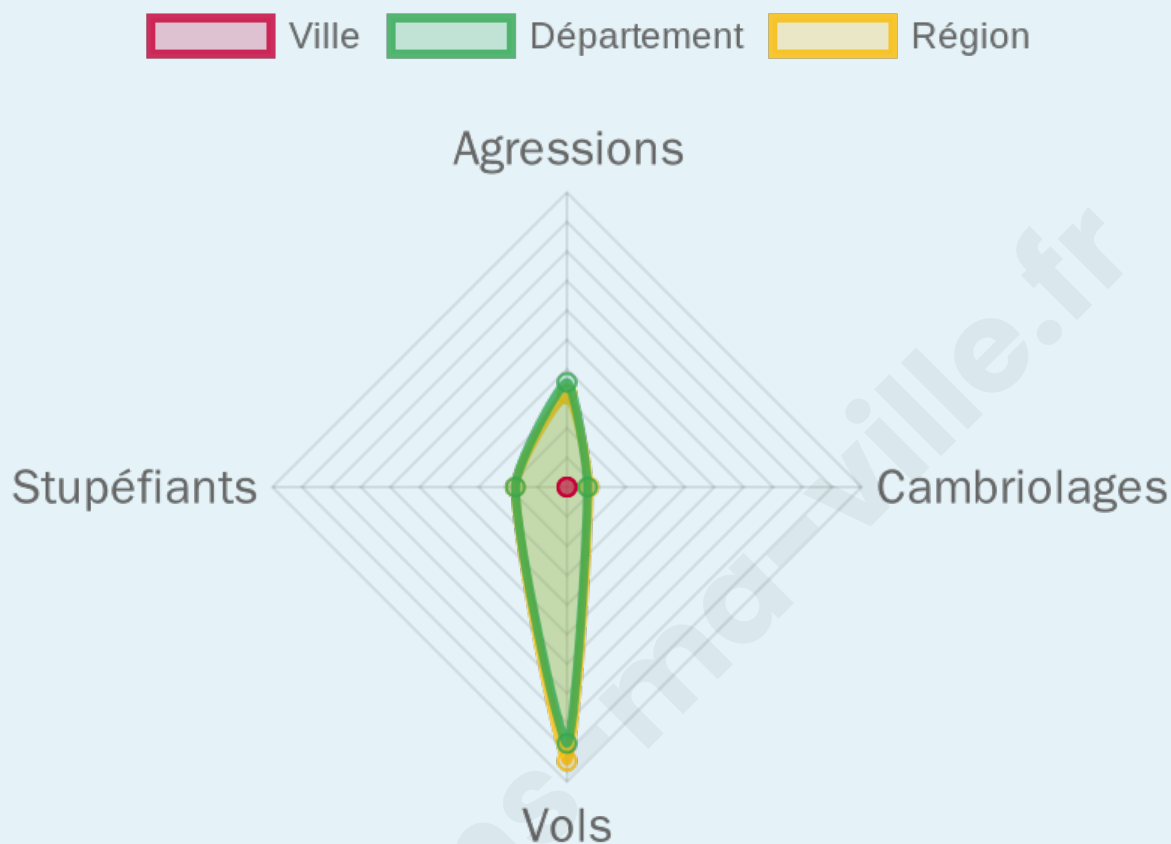
0

## Evolution du nombre d'infractions



## Pour comparer

(en proportion du nombre d'habitants)



Sources : Bases statistiques communale, départementale et régionale de la délinquance enregistrée par la police et la gendarmerie nationales selon les dernières parutions officielles de 2025 portant sur l'année 2024 ([data.gouv](https://data.gouv.fr)).

Agressions physiques / sexuelles : Violences sexuelles, coups et blessures volontaires intrafamiliaux, coups et blessures volontaires, autres coups, blessures volontaires et vols violents sans arme.

Cambriolages : Cambriolages de logements.

Vols : Vols avec armes, vols d'accessoires sur véhicules, vols dans les véhicules, vols de véhicules, vols sans violence contre des personnes, destructions, dégradations volontaires et escroqueries.

Stupéfiants : Trafic de stupéfiants dont (AFD) et usage de stupéfiants.

# Services à la population



## Commerce

Hypermarché	X <a href="#">Burnhaupt-le-Haut</a> 8km
Supermarché	X <a href="#">Sentheim</a> 6km
Superette	X <a href="#">Eteimbes</a> 2km
Boulangerie	X <a href="#">Traubach-le-Haut</a> 4km
Boucherie	X <a href="#">Le Haut Soultzbach</a> 4km
Restaurant	X <a href="#">Guevenatten</a> 2km
Garage	X <a href="#">Eteimbes</a> 1km
Station-service	X <a href="#">Burnhaupt-le-Haut</a> 7km
Banque	X <a href="#">Lachapelle-sous-Rougemont</a> 4km
La poste	X <a href="#">Lachapelle-sous-Rougemont</a> 4km
Coiffeur	1
Tabac	X <a href="#">Burnhaupt-le-Haut</a> 7km
Bars / discothèque	X <a href="#">Falkwiller</a> 5km
Bibliothèque	X <a href="#">Balschwiller</a> 9km
Cinéma	X <a href="#">Cernay</a> 13km
Vétérinaire	X <a href="#">Fontaine</a> 6km



## Santé

Pharmacie	X <a href="#">Sentheim</a> 6km
Hôpital	X <a href="#">Thann</a> 13km
Laboratoire d'analyses médicales	X <a href="#">Dannemarie</a> 8km
Etablissement pour handicapé	X <a href="#">Dannemarie</a> 9km
EHPA	1
Médecin	X <a href="#">Guewenheim</a> 6km
Dentiste	X <a href="#">Sentheim</a> 6km
Chirurgien	X <a href="#">Altkirch</a> 15km
Dermatologue	X <a href="#">Menoncourt</a> 9km
Anesthésiste	X <a href="#">Cernay</a> 14km
Gastro-entérologue	X <a href="#">Belfort</a> 16km
Gynécologue	X <a href="#">Thann</a> 13km
Cancérologue	X 0km
Neurologue	X <a href="#">Altkirch</a> 15km
Ophtalmologue	X <a href="#">Carspach</a> 15km
ORL	X <a href="#">Altkirch</a> 15km
Cardiologue	X <a href="#">Cernay</a> 15km
Pédiatre	X <a href="#">Belfort</a> 17km
Pneumologue	X <a href="#">Belfort</a> 17km
Psychologue	X <a href="#">Altkirch</a> 15km
Radiologue	X <a href="#">Angeot</a> 5km
Rhumatologue	X <a href="#">Chèvremont</a> 13km
Sage-femme	X <a href="#">Burnhaupt-le-Bas</a> 7km



## Éducation

Crèche	X <a href="#">Sentheim</a> 6km
Ecole maternelle Public	X <a href="#">Lachapelle-sous-Rougemont</a> 4km
Ecole maternelle Privé	X <a href="#">Lutterbach</a> 18km
Ecole primaire Public	X <a href="#">Eteimbes</a> 1km
Ecole primaire Privé	X <a href="#">Chèvremont</a> 13km
Collège Public	X <a href="#">Burnhaupt-le-Haut</a> 8km
Collège Privé	X <a href="#">Chèvremont</a> 13km
Lycée Public	X <a href="#">Masevaux-Niederbruck</a> 9km
Lycée Privé	X <a href="#">Carspach</a> 15km

Sources : Base Sirene des entreprises et de leurs établissements selon les dernières parutions officielles de 2025 portant sur l'année 2024 ([data.gouv](#)). Liste, localisation et tarifs des professionnels de santé selon les dernières parutions officielles de 2025 portant sur l'année 2024 ([opendatasoft](#)) et FINISS Extraction du Fichier des établissements selon les dernières parutions officielles de 2025 portant sur l'année 2024 ([data.gouv](#)). Adresse et géolocalisation des établissements d'enseignement du premier et second degrés selon les dernières parutions officielles de 2025 portant sur l'année 2024 ([data.education.gouv](#))

## Villes autour de Bellemagny

Ville	Habitants	Superficie	Pop densité	Pop active	Taux chômage	Revenu moyen	Prix immobilier
Bretten (1 avis)	184	4 km <sup>2</sup>	46 h/km <sup>2</sup>	54.3%	2.7%	27 320 €/an	NC
Eteimbes	405	5 km <sup>2</sup>	81 h/km <sup>2</sup>	49.9%	2.7%	26 240 €/an	NC
Saint-Cosme	75	2 km <sup>2</sup>	38 h/km <sup>2</sup>	52%	2.7%	NC	NC
Soppe-le-Bas	774	5 km <sup>2</sup>	155 h/km <sup>2</sup>	57.6%	3.9%	27 350 €/an	NC
Guevenatten	166	2 km <sup>2</sup>	83 h/km <sup>2</sup>	45.8%	3%	27 730 €/an	NC
Sternenberg	142	3 km <sup>2</sup>	47 h/km <sup>2</sup>	52.1%	2.8%	29 410 €/an	NC
Vauthiermont	232	4 km <sup>2</sup>	58 h/km <sup>2</sup>	46.6%	2.2%	24 860 €/an	1 850 €/m <sup>2</sup>
Bréchaumont	407	6 km <sup>2</sup>	68 h/km <sup>2</sup>	43.5%	2.2%	25 480 €/an	NC
Angeot	354	6 km <sup>2</sup>	59 h/km <sup>2</sup>	51.7%	4%	26 920 €/an	1 760 €/m <sup>2</sup>
Diefmatten	307	3 km <sup>2</sup>	102 h/km <sup>2</sup>	53.7%	4.6%	28 740 €/an	NC
Lachapelle-sous-Rougemont	539	4 km <sup>2</sup>	135 h/km <sup>2</sup>	58.4%	5.8%	24 220 €/an	1 166 €/m <sup>2</sup>
Traubach-le-Haut	647	6 km <sup>2</sup>	108 h/km <sup>2</sup>	48.7%	4%	26 820 €/an	NC
Traubach-le-Bas	484	6 km <sup>2</sup>	81 h/km <sup>2</sup>	46.5%	3.9%	26 400 €/an	NC
Reppe	322	3 km <sup>2</sup>	107 h/km <sup>2</sup>	51.6%	2.5%	25 250 €/an	1 030 €/m <sup>2</sup>
Petitefontaine	193	3 km <sup>2</sup>	64 h/km <sup>2</sup>	43%	5.7%	25 440 €/an	1 694 €/m <sup>2</sup>

bien-dans-ma-ville.fr



# Vous aimez votre ville ? Notez-la !

Et faites-nous part de vos remarques constructives



Avec

**BIEN** dans ma **VILLE** 