



Version web

# Ville de Bellegarde-en-Marche

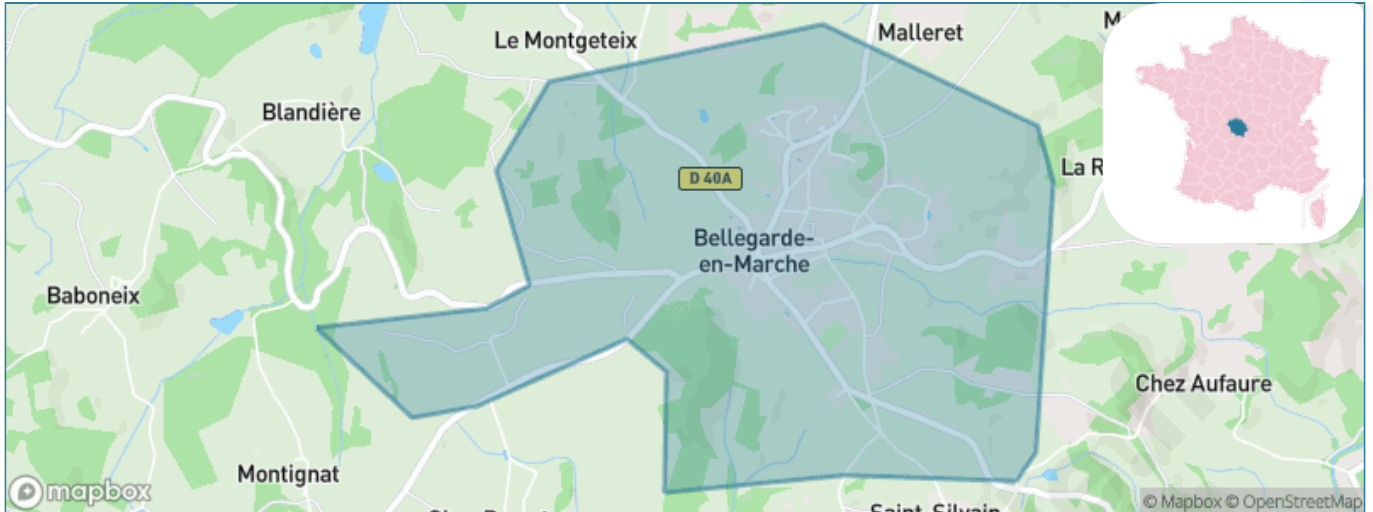
Présenté par

**BIEN** dans ma **VILLE** 

# Sommaire

|   |    |
|---|----|
| Situation géographique .....                | 3  |
| Statistiques sur la population .....        | 4  |
| Evolution du nombre d'habitants .....       | 4  |
| Tranche d'âge .....                         | 5  |
| 0-14 ans .....                              | 5  |
| 15-29 ans .....                             | 5  |
| 30-44 ans .....                             | 5  |
| 45-59 ans .....                             | 5  |
| 60-74 ans .....                             | 5  |
| 75-89 ans .....                             | 5  |
| 90 ans et + .....                           | 5  |
| Activité professionnelle .....              | 5  |
| Agriculteurs .....                          | 5  |
| Artisans, Commerçants .....                 | 5  |
| Cadres et sup. ....                         | 5  |
| Professions intermédiaires .....            | 5  |
| Employé .....                               | 5  |
| Ouvrier .....                               | 5  |
| Retraité .....                              | 5  |
| Autres .....                                | 5  |
| Niveau de diplôme .....                     | 6  |
| Sans diplôme ou CEP .....                   | 6  |
| Brevet, BEPC, DNB .....                     | 6  |
| CAP-BEP ou équivalent .....                 | 6  |
| BAC ou équivalent .....                     | 6  |
| BAC+2 .....                                 | 6  |
| BAC+3 ou +4 .....                           | 6  |
| BAC+5 ou plus .....                         | 6  |
| Composition des ménages .....               | 6  |
| Couple sans enfant .....                    | 6  |
| Couple avec enfant(s) .....                 | 6  |
| Famille monoparentale .....                 | 6  |
| Colocation / Autre .....                    | 6  |
| Personnes seules .....                      | 6  |
| Profils électoraux .....                    | 7  |
| Premier tour .....                          | 7  |
| Sécurité .....                              | 8  |
| Evolution du nombre d'infractions .....     | 8  |
| Pour comparer .....                         | 9  |
| Services à la population .....              | 10 |
| Commerce .....                              | 10 |
| Éducation .....                             | 10 |
| Villes autour de Bellegarde-en-Marche ..... | 11 |

# Situation géographique



## i Informations clés

- **Région** : Nouvelle-Aquitaine
- **Département** : Creuse
- **Code postal** : 23190
- **Superficie** : 3 km<sup>2</sup>



la CREUSE  
le Département

# Statistiques sur la population



Nombre d'habitants

**355**



Age moyen

**56 ans**



Pop active

**34.1%**



Taux chômage

**7.9%**



Pop densité

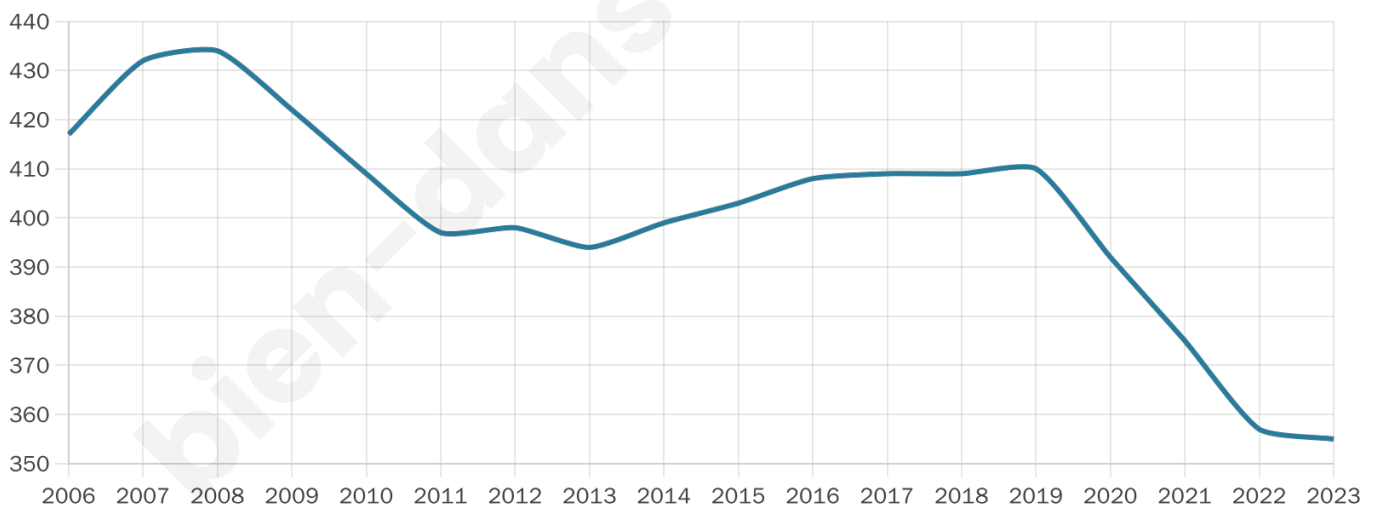
**118 h/km<sup>2</sup>**



Revenu moyen

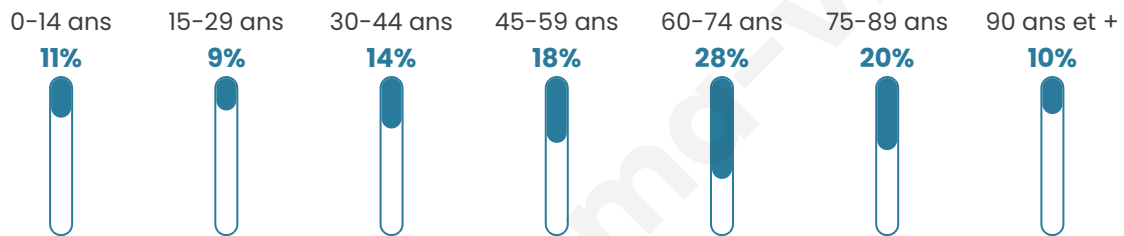
**21 510 €/an**

## Evolution du nombre d'habitants

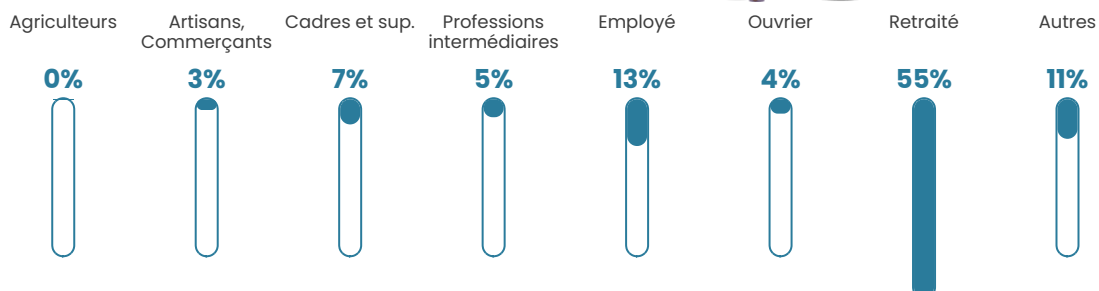


Sources : Institut national de la statistique et des études économiques (insee) selon Les dernières parutions officielles de 2024 portant sur les années 2020, 2021 et 2022.


## Tranche d'âge




## Activité professionnelle



## Niveau de diplôme













## Composition des ménages



# Profils électoraux

## Premier tour

|   |                           |         |
|---|---------------------------|---------|
|    | Emmanuel<br>MACRON        | 30.41 % |
|    | Marine LE PEN             | 23.50 % |
|    | Jean-Luc<br>MÉLENCHON     | 19.35 % |
|    | Jean LASSALLE             | 8.29 %  |
|    | Valérie PÉCRESSÉ          | 4.61 %  |
|   | Fabien ROUSSEL            | 4.15 %  |
|  | Éric ZEMMOUR              | 2.76 %  |
|  | Anne HIDALGO              | 1.84 %  |
|  | Yannick JADOT             | 1.84 %  |
|  | Nicolas DUPONT-<br>AIGNAN | 1.38 %  |
|  | Nathalie ARTHAUD          | 0.92 %  |
|  | Philippe POUTOU           | 0.92 %  |



### 282 inscrits

Participation : 79.79%

Votes blancs : 3.11%

Votes nuls : 0.44%

## Second tour

|   |                    |         |
|---|--------------------|---------|
|  | Emmanuel<br>MACRON | 61,98 % |
|  | Marine LE PEN      | 38,02 % |

### 282 inscrits

Participation : 77.3%

Votes blancs : 10.55%

Votes nuls : 1.38%

# Sécurité



Agressions physiques / sexuelles

0



Cambriolages

0



Vols / dégradations

0



Stupéfiants

0

## Evolution du nombre d'infractions



## Pour comparer

(en proportion du nombre d'habitants)



Sources : Bases statistiques communale, départementale et régionale de la délinquance enregistrée par la police et la gendarmerie nationales selon les dernières parutions officielles de 2025 portant sur l'année 2024 ([data.gouv](https://data.gouv.fr)).

Agressions physiques / sexuelles : Violences sexuelles, coups et blessures volontaires intrafamiliaux, coups et blessures volontaires, autres coups, blessures volontaires et vols violents sans arme.

Cambriolages : Cambriolages de logements.

Vols : Vols avec armes, vols d'accessoires sur véhicules, vols dans les véhicules, vols de véhicules, vols sans violence contre des personnes, destructions, dégradations volontaires et escroqueries.

Stupéfiants : Trafic de stupéfiants dont (AFD) et usage de stupéfiants.

# Services à la population



## Commerce

|                    |  |
|--------------------|--|
| Hypermarché        | X <a href="#">Guéret</a> 38km                  |
| Supermarché        | X <a href="#">Aubusson</a> 10km                |
| Superette          | X <a href="#">Lupersat</a> 4km                 |
| Boulangerie        | 2  |
| Boucherie          | 1  |
| Restaurant         | X <a href="#">Saint-Silvain-Bellegarde</a> 1km |
| Garage             | X <a href="#">Saint-Alpinien</a> 6km           |
| Station-service    | X <a href="#">Aubusson</a> 11km                |
| Banque             | X <a href="#">Aubusson</a> 10km                |
| La poste           | X <a href="#">Auzances</a> 18km                |
| Coiffeur           | 1  |
| Tabac              | X <a href="#">Crocq</a> 14km                   |
| Bars / discothèque | X <a href="#">Puy-Malsignat</a> 7km            |
| Bibliothèque       | X <a href="#">Felletin</a> 15km                |
| Cinéma             | X <a href="#">Aubusson</a> 10km                |
| Vétérinaire        | X <a href="#">Aubusson</a> 10km                |



## Santé

|                                  |  |
|----------------------------------|--|
| Pharmacie                        | 1  |
| Hôpital                          | X <a href="#">Aubusson</a> 9km               |
| Laboratoire d'analyses médicales | X <a href="#">Aubusson</a> 10km              |
| Etablissement pour handicapé     | X <a href="#">Aubusson</a> 10km              |
| EHPA                             | 1  |
| Médecin                          | X <a href="#">Aubusson</a> 10km              |
| Dentiste                         | X <a href="#">Aubusson</a> 11km              |
| Chirurgien                       | X <a href="#">Saint-Pierre-Bellevue</a> 35km |
| Dermatologue                     | X <a href="#">Montluçon</a> 46km             |
| Anesthésiste                     | X <a href="#">Guéret</a> 39km                |
| Gastro-entérologue               | X <a href="#">Guéret</a> 39km                |
| Gynécologue                      | X <a href="#">Guéret</a> 39km                |
| Cancérologue                     | X <a href="#">Clermont-Ferrand</a> 66km      |
| Neurologue                       | X <a href="#">Montluçon</a> 47km             |
| Ophtalmologue                    | X <a href="#">Aubusson</a> 9km               |
| ORL                              | X <a href="#">Montluçon</a> 47km             |
| Cardiologue                      | X <a href="#">Guéret</a> 39km                |
| Pédiatre                         | X <a href="#">Riom</a> 64km                  |
| Pneumologue                      | X <a href="#">Guéret</a> 39km                |
| Psychologue                      | X <a href="#">Viersat</a> 33km               |
| Radiologue                       | X <a href="#">Ahun</a> 23km                  |
| Rhumatologue                     | X <a href="#">Guéret</a> 39km                |
| Sage-femme                       | X <a href="#">Pionsat</a> 34km               |



## Éducation

|                         |                                      |
|-------------------------|--------------------------------------|
| Crèche                  | 1                                    |
| Ecole maternelle Public | X <a href="#">Saint-Amand</a> 7km    |
| Ecole maternelle Privé  | X <a href="#">Limoges</a> 85km       |
| Ecole primaire Public   | 1                                    |
| Ecole primaire Privé    | X <a href="#">Aubusson</a> 11km      |
| Collège Public          | X <a href="#">Aubusson</a> 11km      |
| Collège Privé           | X <a href="#">Boussac-Bourg</a> 42km |
| Lycée Public            | X <a href="#">Aubusson</a> 10km      |
| Lycée Privé             | X <a href="#">Montluçon</a> 46km     |

Sources : Base Sirene des entreprises et de leurs établissements selon les dernières parutions officielles de 2025 portant sur l'année 2024 ([data.gouv](#)). Liste, localisation et tarifs des professionnels de santé selon les dernières parutions officielles de 2025 portant sur l'année 2024 ([opendatasoft](#)) et FINISS Extraction du Fichier des établissements selon les dernières parutions officielles de 2025 portant sur l'année 2024 ([data.gouv](#)). Adresse et géolocalisation des établissements d'enseignement du premier et second degrés selon les dernières parutions officielles de 2025 portant sur l'année 2024 ([data.education.gouv](#))

## Villes autour de Bellegarde-en-Marche

| Ville                     | Habitants | Superficie         | Pop densité          | Pop active | Taux chômage | Revenu moyen | Prix immobilier        |
|---------------------------|-----------|--------------------|----------------------|------------|--------------|--------------|------------------------|
| Saint-Silvain-Bellegarde  | 189       | 20 km <sup>2</sup> | 9 h/km <sup>2</sup>  | 40.7%      | 1.6%         | 18 960 €/an  | 909 €/m <sup>2</sup>   |
| Lupersat                  | 288       | 32 km <sup>2</sup> | 9 h/km <sup>2</sup>  | 42%        | 3.5%         | 18 160 €/an  | 1 035 €/m <sup>2</sup> |
| Champagnat                | 461       | 28 km <sup>2</sup> | 16 h/km <sup>2</sup> | 43%        | 5.4%         | 19 680 €/an  | 719 €/m <sup>2</sup>   |
| Bosroger                  | 118       | 7 km <sup>2</sup>  | 17 h/km <sup>2</sup> | 44.1%      | 6.8%         | 18 260 €/an  | 800 €/m <sup>2</sup>   |
| La Chaussade              | 99        | 7 km <sup>2</sup>  | 14 h/km <sup>2</sup> | 47.5%      | 6.1%         | NC           | NC                     |
| Saint-Alpinien            | 290       | 15 km <sup>2</sup> | 19 h/km <sup>2</sup> | 47.6%      | 5.5%         | 20 790 €/an  | 984 €/m <sup>2</sup>   |
| Saint-Domet               | 160       | 15 km <sup>2</sup> | 11 h/km <sup>2</sup> | 38.8%      | 3.8%         | 17 990 €/an  | 1 023 €/m <sup>2</sup> |
| Mautes                    | 194       | 22 km <sup>2</sup> | 9 h/km <sup>2</sup>  | 40.2%      | 4.6%         | 16 400 €/an  | 686 €/m <sup>2</sup>   |
| Saint-Avit-de-Tardes      | 159       | 14 km <sup>2</sup> | 11 h/km <sup>2</sup> | 50.9%      | 5%           | 18 960 €/an  | 408 €/m <sup>2</sup>   |
| La Serre-Bussière-Vieille | 120       | 14 km <sup>2</sup> | 9 h/km <sup>2</sup>  | 41.7%      | 4.2%         | 18 330 €/an  | 778 €/m <sup>2</sup>   |
| Saint-Pardoux-le-Neuf     | 189       | 7 km <sup>2</sup>  | 27 h/km <sup>2</sup> | 51.9%      | 4.8%         | 22 290 €/an  | 846 €/m <sup>2</sup>   |
| Saint-Amand               | 449       | 8 km <sup>2</sup>  | 56 h/km <sup>2</sup> | 45.7%      | 4.2%         | 21 790 €/an  | 1 031 €/m <sup>2</sup> |
| Saint-Maixant             | 222       | 13 km <sup>2</sup> | 17 h/km <sup>2</sup> | 50.9%      | 2.7%         | 22 580 €/an  | 1 300 €/m <sup>2</sup> |
| La Villetelle             | 163       | 16 km <sup>2</sup> | 10 h/km <sup>2</sup> | 37.4%      | 2.5%         | 17 290 €/an  | 533 €/m <sup>2</sup>   |
| Néoux                     | 279       | 23 km <sup>2</sup> | 12 h/km <sup>2</sup> | 45.2%      | 3.9%         | 20 010 €/an  | 663 €/m <sup>2</sup>   |

bien-dans-ma-ville.fr



# Vous aimez votre ville ? Notez-la !

Et faites-nous part de vos remarques constructives



Avec

**BIEN** dans  
ma **VILLE** 