



Version web

Ville de Bellegarde-en-Diois

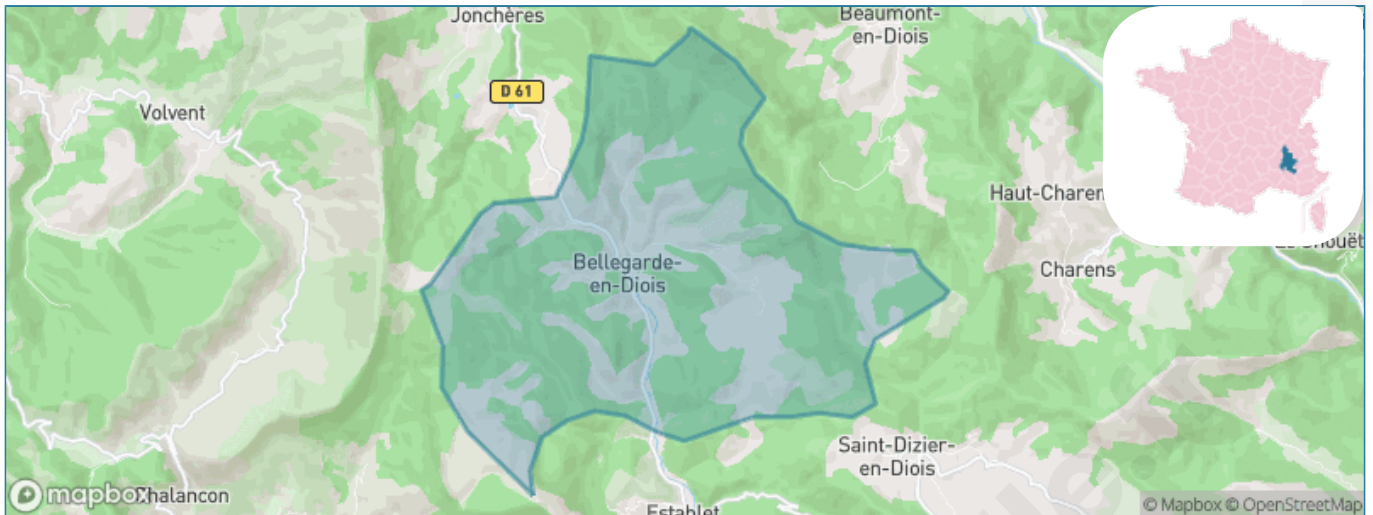
Présenté par

BIEN dans ma **VILLE** 

Sommaire

| | |
|--|----|
| Situation géographique | 3 |
| Statistiques sur la population | 4 |
| Evolution du nombre d'habitants | 4 |
| Tranche d'âge | 5 |
| 0-14 ans | 5 |
| 15-29 ans | 5 |
| 30-44 ans | 5 |
| 45-59 ans | 5 |
| 60-74 ans | 5 |
| 75-89 ans | 5 |
| 90 ans et + | 5 |
| Activité professionnelle | 5 |
| Agriculteurs | 5 |
| Artisans, Commerçants | 5 |
| Cadres et sup. | 5 |
| Professions intermédiaires | 5 |
| Employé | 5 |
| Ouvrier | 5 |
| Retraité | 5 |
| Autres | 5 |
| Niveau de diplôme | 6 |
| Sans diplôme ou CEP | 6 |
| Brevet, BEPC, DNB | 6 |
| CAP-BEP ou équivalent | 6 |
| BAC ou équivalent | 6 |
| BAC+2 | 6 |
| BAC+3 ou +4 | 6 |
| BAC+5 ou plus | 6 |
| Composition des ménages | 6 |
| Couple sans enfant | 6 |
| Couple avec enfant(s) | 6 |
| Famille monoparentale | 6 |
| Colocation / Autre | 6 |
| Personnes seules | 6 |
| Profils électoraux | 7 |
| Premier tour | 7 |
| Sécurité | 8 |
| Evolution du nombre d'infractions | 8 |
| Pour comparer | 9 |
| Services à la population | 10 |
| Commerce | 10 |
| Éducation | 10 |
| Villes autour de Bellegarde-en-Diois | 11 |

Situation géographique



i Informations clés

- **Région** : Auvergne-Rhône-Alpes
- **Département** : Drôme
- **Code postal** : 26470
- **Superficie** : 26 km²



Statistiques sur la population



Nombre d'habitants

96



Age moyen

42 ans



Pop active

52.1%



Taux chômage

22%



Pop densité

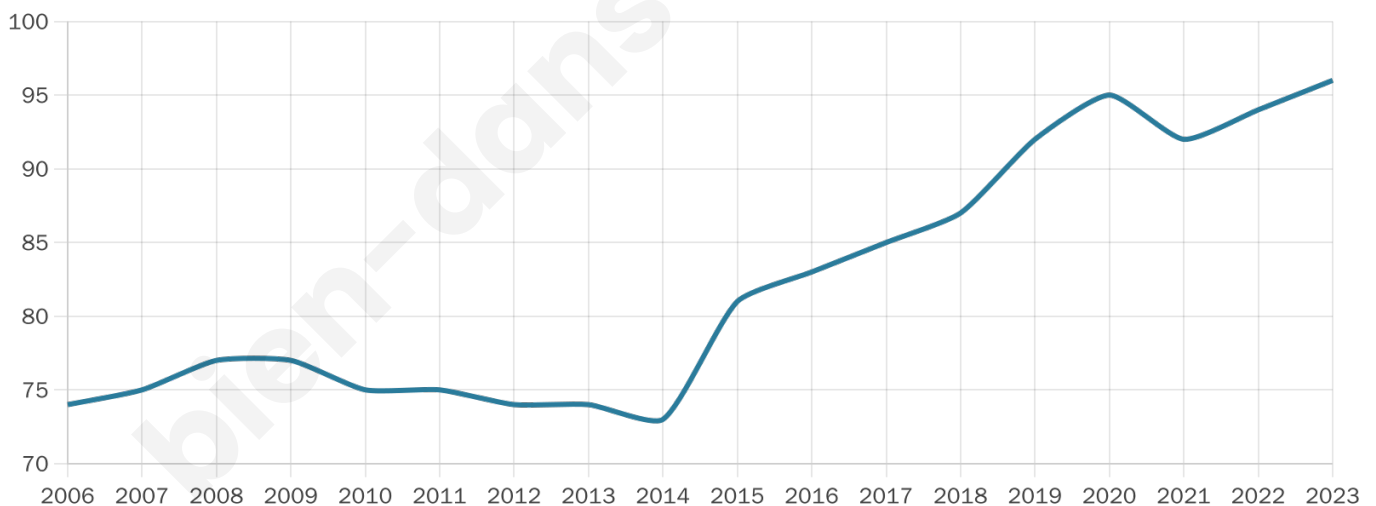
4 h/km²



Revenu moyen

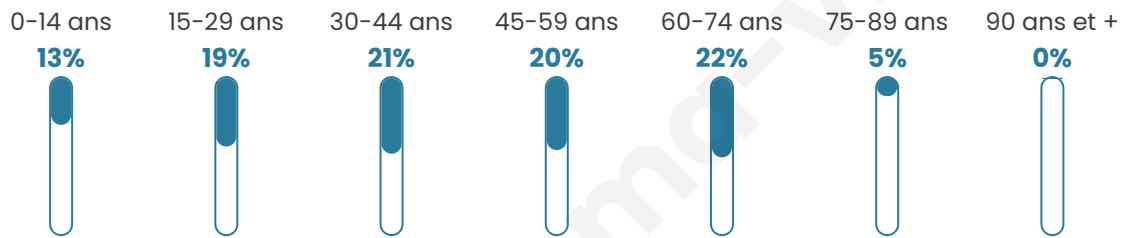
NC

Evolution du nombre d'habitants

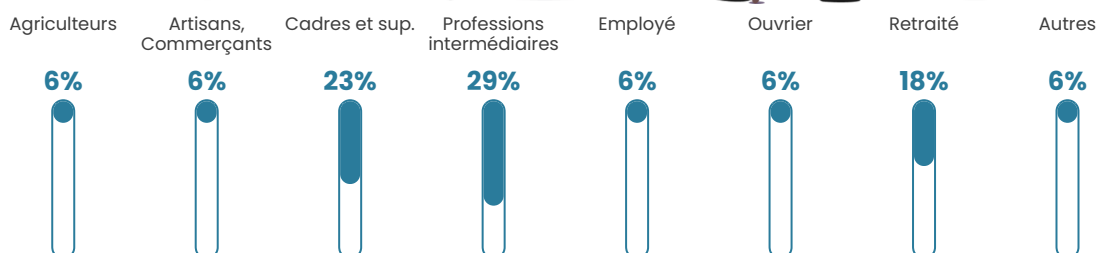


Sources : Institut national de la statistique et des études économiques (insee) selon Les dernières parutions officielles de 2024 portant sur les années 2020, 2021 et 2022.

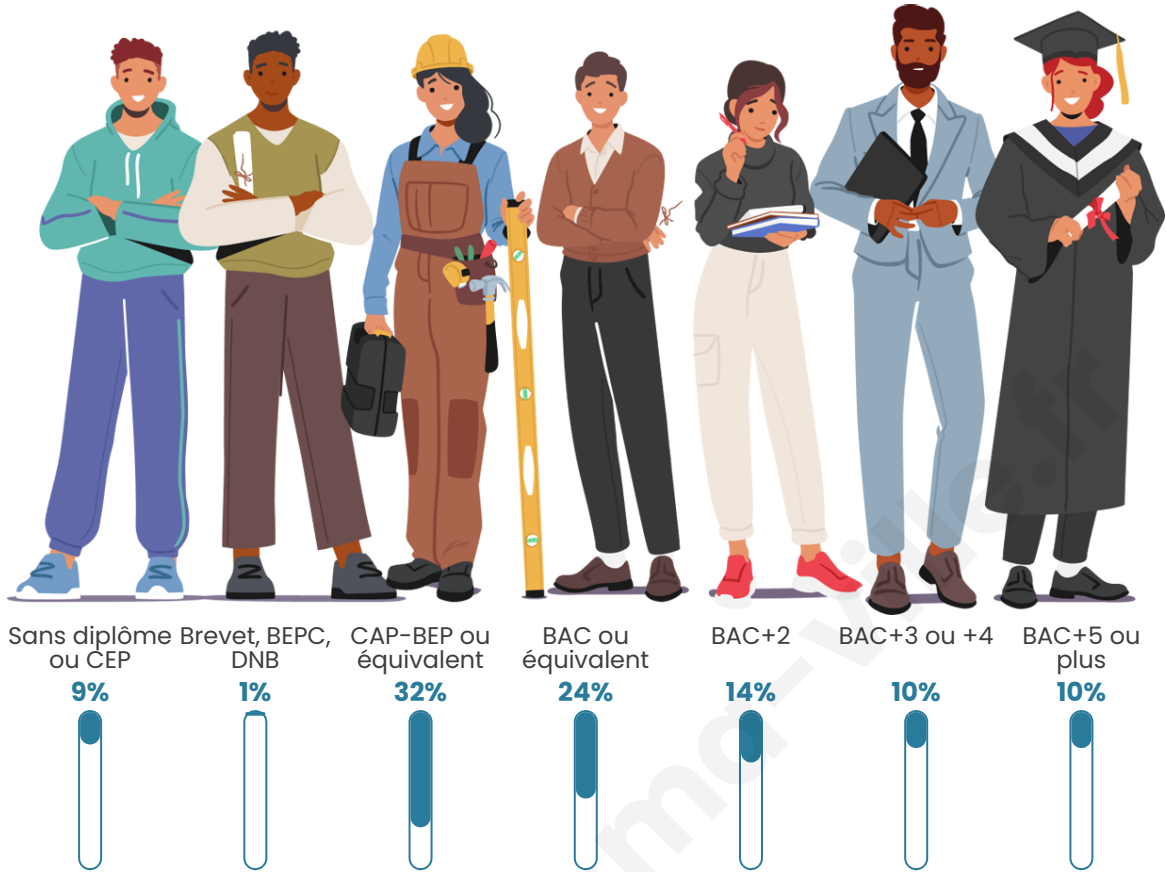
Tranche d'âge




Activité professionnelle



Niveau de diplôme



Composition des ménages



Profils électoraux

Premier tour

| | | |
|---|-----------------------|---------|
|  | Jean-Luc MÉLENCHON | 40.00 % |
|  | Emmanuel MACRON | 14.29 % |
|  | Marine LE PEN | 12.86 % |
|  | Yannick JADOT | 8.57 % |
|  | Jean LASSALLE | 5.71 % |
|  | Valérie PÉCRESSE | 4.29 % |
|  | Éric ZEMMOUR | 2.86 % |
|  | Anne HIDALGO | 2.86 % |
|  | Philippe POUTOU | 2.86 % |
|  | Nicolas DUPONT-AIGNAN | 2.86 % |
|  | Nathalie ARTHAUD | 1.43 % |
|  | Fabien ROUSSEL | 1.43 % |



85 inscrits

Participation : 83.53%

Votes blancs : 1.41%

Votes nuls : 0.00%

Second tour

| | | |
|---|-----------------|---------|
|  | Emmanuel MACRON | 54,55 % |
|  | Marine LE PEN | 45,45 % |

85 inscrits

Participation : 77.65%

Votes blancs : 28.79%

Votes nuls : 4.55%

Sécurité



Agressions physiques / sexuelles

0



Cambriolages

0



Vols / dégradations

0



Stupéfiants

0

Evolution du nombre d'infractions



Pour comparer

(en proportion du nombre d'habitants)



Sources : Bases statistiques communale, départementale et régionale de la délinquance enregistrée par la police et la gendarmerie nationales selon les dernières parutions officielles de 2025 portant sur l'année 2024 ([data.gouv](https://data.gouv.fr)).

Agressions physiques / sexuelles : Violences sexuelles, coups et blessures volontaires intrafamiliaux, coups et blessures volontaires, autres coups, blessures volontaires et vols violents sans arme.

Cambriolages : Cambriolages de logements.

Vols : Vols avec armes, vols d'accessoires sur véhicules, vols dans les véhicules, vols de véhicules, vols sans violence contre des personnes, destructions, dégradations volontaires et escroqueries.

Stupéfiants : Trafic de stupéfiants dont (AFD) et usage de stupéfiants.

Services à la population



Commerce

| | |
|--------------------|--|
| Hypermarché | X Valréas 37km |
| Supermarché | X Luc-en-Diois 9km |
| Superette | X La Motte-Chalancon 7km |
| Boulangerie | X Saint-Dizier-en-Diois 4km |
| Boucherie | X Bourdeaux 24km |
| Restaurant | X La Motte-Chalancon 7km |
| Garage | X Rottier 6km |
| Station-service | X Luc-en-Diois 9km |
| Banque | X Rosans 18km |
| La poste | X Vercheny 23km |
| Coiffeur | X Saint-Nazaire-le-Désert 13km |
| Tabac | X La Motte-Chalancon 7km |
| Bars / discothèque | 1 |
| Bibliothèque | X Luc-en-Diois 9km |
| Cinéma | X Die 25km |
| Vétérinaire | X Die 25km |



Santé

| | |
|-----------------------------------|--|
| Pharmacie | X Luc-en-Diois 9km |
| Hôpital | X Die 25km |
| Laboratoire d'analyses médicales | X Die 25km |
| Etablissement pour handicapé EHPA | X La Motte-Chalancon 6km |
| Médecin | X La Motte-Chalancon 7km |
| Dentiste | X Die 24km |
| Chirurgien | X Tulette 48km |
| Dermatologue | X Crest 39km |
| Anesthésiste | X Gap 51km |
| Gastro-entérologue | X Gap 51km |
| Gynécologue | X Nyons 30km |
| Cancérologue | X Valence 59km |
| Neurologue | X Die 25km |
| Ophtalmologue | X Crest 39km |
| ORL | X Vaison-la-Romaine 43km |
| Cardiologue | X Vaison-la-Romaine 44km |
| Pédiatre | X Nyons 31km |
| Pneumologue | X Montélimar 56km |
| Psychologue | X Nyons 31km |
| Radiologue | X Gap 51km |
| Rhumatologue | X Gap 50km |
| Sage-femme | X Menglon 16km |



Éducation

| | |
|-------------------------|--|
| Crèche | X Luc-en-Diois 9km |
| Ecole maternelle Public | X Sahune 19km |
| Ecole maternelle Privé | X Vaison-la-Romaine 43km |
| Ecole primaire Public | 1 |
| Ecole primaire Privé | X Menglon 16km |
| Collège Public | X Serres 25km |
| Collège Privé | X Valréas 39km |
| Lycée Public | X Die 25km |
| Lycée Privé | X Valréas 39km |

Sources : Base Sirene des entreprises et de leurs établissements selon les dernières parutions officielles de 2025 portant sur l'année 2024 ([data.gouv](#)). Liste, localisation et tarifs des professionnels de santé selon les dernières parutions officielles de 2025 portant sur l'année 2024 ([opendatasoft](#)) et FINESS Extraction du Fichier des établissements selon les dernières parutions officielles de 2025 portant sur l'année 2024 ([data.gouv](#)). Adresse et géolocalisation des établissements d'enseignement du premier et second degrés selon les dernières parutions officielles de 2025 portant sur l'année 2024 ([data.education.gouv](#))

Villes autour de Bellegarde-en-Diois

| Ville | Habitants | Superficie | Pop densité | Pop active | Taux chômage | Revenu moyen | Prix immobilier |
|-----------------------|-----------|--------------------|----------------------|------------|--------------|--------------|------------------------|
| Establet | 27 | 12 km ² | 2 h/km ² | 18.5% | 11.1% | NC | NC |
| Saint-Dizier-en-Diois | 45 | 13 km ² | 3 h/km ² | 53.3% | 4.4% | NC | 1 386 €/m ² |
| Jonchères | 27 | 16 km ² | 2 h/km ² | 33.3% | 3.7% | NC | NC |
| Beaumont-en-Diois | 103 | 17 km ² | 6 h/km ² | 48.5% | 7.8% | NC | NC |
| La Motte-Chalancon | 395 | 22 km ² | 18 h/km ² | 40.8% | 5.8% | 20 150 €/an | 2 334 €/m ² |
| Chalancon | 59 | 36 km ² | 2 h/km ² | 33.9% | 6.8% | NC | NC |
| Charens | 32 | 13 km ² | 2 h/km ² | 34.4% | 6.3% | NC | NC |
| Rottier | 25 | 8 km ² | 3 h/km ² | 44% | 0% | NC | NC |
| La Charce | 23 | 9 km ² | 3 h/km ² | 43.5% | 4.3% | NC | 2 341 €/m ² |
| Poyols | 98 | 13 km ² | 8 h/km ² | 37.8% | 10.2% | NC | NC |
| Volvent | 37 | 16 km ² | 2 h/km ² | 27% | 2.7% | NC | 1 644 €/m ² |
| Cornillon-sur-l'Oule | 75 | 14 km ² | 5 h/km ² | 37.3% | 10.7% | NC | NC |
| Luc-en-Diois (1 avis) | 614 | 23 km ² | 27 h/km ² | 36.3% | 5.5% | 17 840 €/an | 2 141 €/m ² |
| Valdoule | 204 | 58 km ² | 4 h/km ² | 44.1% | 5.9% | 18 530 €/an | 1 590 €/m ² |
| Pommerol | 10 | 9 km ² | 1 h/km ² | 30% | 10% | NC | NC |

bien-dans-ma-ville.fr



Vous aimez votre ville ? Notez-la !

Et faites-nous part de vos remarques constructives



Avec

BIEN dans
ma **VILLE** 