



Version web

Ville de Bellefontaine

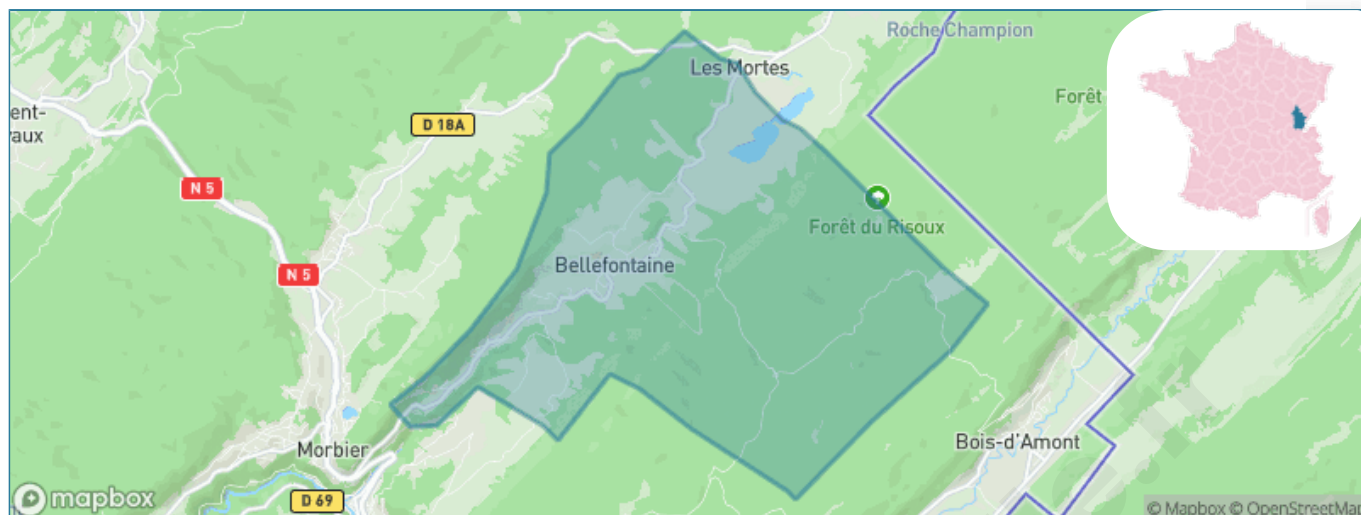
Présenté par

BIEN dans
ma **VILLE** 

Sommaire

Situation géographique	3
Statistiques sur la population	4
Evolution du nombre d'habitants	4
Tranche d'âge	5
0-14 ans	5
15-29 ans	5
30-44 ans	5
45-59 ans	5
60-74 ans	5
75-89 ans	5
90 ans et +	5
Activité professionnelle	5
Agriculteurs	5
Artisans, Commerçants	5
Cadres et sup.	5
Professions intermédiaires	5
Employé	5
Ouvrier	5
Retraité	5
Autres	5
Niveau de diplôme	6
Sans diplôme ou CEP	6
Brevet, BEPC, DNB	6
CAP-BEP ou équivalent	6
BAC ou équivalent	6
BAC+2	6
BAC+3 ou +4	6
BAC+5 ou plus	6
Composition des ménages	6
Couple sans enfant	6
Couple avec enfant(s)	6
Famille monoparentale	6
Colocation / Autre	6
Personnes seules	6
Profils électoraux	7
Premier tour	7
Sécurité	8
Evolution du nombre d'infractions	8
Pour comparer	9
Services à la population	10
Commerce	10
Éducation	10
Villes autour de Bellefontaine	12

Situation géographique



i Informations clés

- **Région** : Bourgogne-Franche-Comté
- **Département** : Jura
- **Code postal** : 39400
- **Superficie** : 24 km²

REGION
BOURGOGNE
FRANCHE
COMTE

Ju
ra
LE DÉPARTEMENT



Statistiques sur la population



Nombre d'habitants

494



Age moyen

44 ans



Pop active

50%



Taux chômage

4.8%



Pop densité

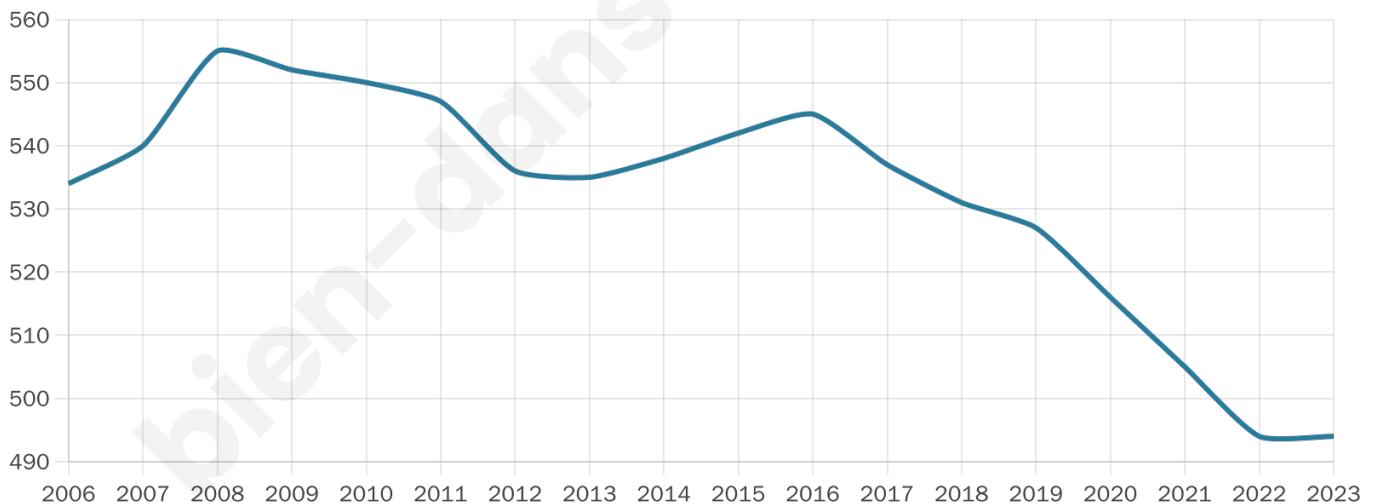
21 h/km²



Revenu moyen

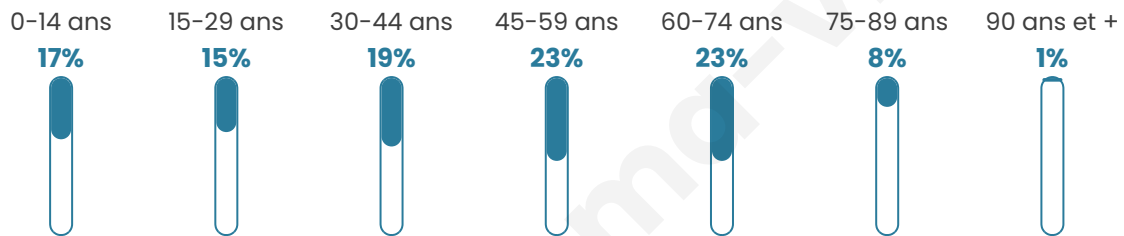
29 530 €/an

Evolution du nombre d'habitants

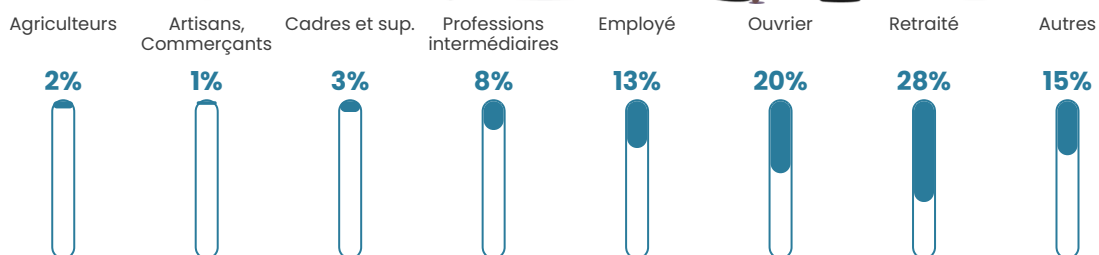


Sources : Institut national de la statistique et des études économiques (insee) selon Les dernières parutions officielles de 2024 portant sur les années 2020, 2021 et 2022.


Tranche d'âge




Activité professionnelle



Niveau de diplôme





Composition des ménages





Profils électoraux

Premier tour

	Emmanuel MACRON	27.19 %
	Marine LE PEN	21.45 %
	Jean-Luc MÉLENCHON	18.43 %
	Jean LASSALLE	8.16 %
	Éric ZEMMOUR	7.85 %
	Yannick JADOT	6.65 %
	Valérie PÉCRESE	3.02 %
	Nicolas DUPONT- AIGNAN	2.42 %
	Anne HIDALGO	2.11 %
	Fabien ROUSSEL	1.21 %
	Philippe POUTOU	1.21 %
	Nathalie ARTHAUD	0.30 %

Second tour

	Emmanuel MACRON	58,78 %
	Marine LE PEN	41,22 %

429 inscrits

Participation : 75.29%

Votes blancs : 9.91%

Votes nuls : 3.72%

429 inscrits

Participation : 78.55%

Votes blancs : 0.59%

Votes nuls : 1.19%

Sécurité



Agressions physiques / sexuelles

0



Cambriolages

0



Vols / dégradations

0



Stupéfiants

0

Evolution du nombre d'infractions



Pour comparer

(en proportion du nombre d'habitants)



Sources : Bases statistiques communale, départementale et régionale de la délinquance enregistrée par la police et la gendarmerie nationales selon les dernières parutions officielles de 2025 portant sur l'année 2024 ([data.gouv](https://data.gouv.fr)).

Agressions physiques / sexuelles : Violences sexuelles, coups et blessures volontaires intrafamiliaux, coups et blessures volontaires, autres coups, blessures volontaires et vols violents sans arme.

Cambriolages : Cambriolages de logements.

Vols : Vols avec armes, vols d'accessoires sur véhicules, vols dans les véhicules, vols de véhicules, vols sans violence contre des personnes, destructions, dégradations volontaires et escroqueries.

Stupéfiants : Trafic de stupéfiants dont (AFD) et usage de stupéfiants.

Services à la population



Commerce

Hypermarché	X <u>Champagnole</u> 25km
Supermarché	X <u>Morbier</u> 4km
Superette	X <u>Hauts de Bienne</u> 4km
Boulangerie	X <u>Hauts de Bienne</u> 4km
Boucherie	X <u>Les Rousses</u> 7km
Restaurant	1
Garage	1
Station-service	X <u>Morbier</u> 4km
Banque	X <u>Hauts de Bienne</u> 5km
La poste	1
Coiffeur	1
Tabac	X <u>Sirod</u> 21km
Bars / discothèque	1
Bibliothèque	X <u>Prémanon</u> 10km
Cinéma	X <u>Les Rousses</u> 7km
Vétérinaire	X <u>Hauts de Bienne</u> 4km



Santé

Pharmacie	X <u>Morbier</u> 4km
Hôpital	X <u>Hauts de Bienne</u> 4km
Laboratoire d'analyses médicales	X <u>Hauts de Bienne</u> 5km
Etablissement pour handicapé	X <u>Hauts de Bienne</u> 4km
EHPA	X <u>Hauts de Bienne</u> 4km
Médecin	X <u>Morbier</u> 4km
Dentiste	X <u>Morbier</u> 4km
Chirurgien	X <u>Divonne-les-Bains</u> 22km
Dermatologue	X <u>Vaux-lès-Saint-Claude</u> 33km
Anesthésiste	X <u>Prévessin-Moëns</u> 34km
Gastro-entérologue	X <u>La Chaux-du-Dombief</u> 14km
Gynécologue	X <u>Cessy</u> 26km
Cancérologue	X <u>Annemasse</u> 42km
Neurologue	X <u>Labergement-Sainte-Marie</u> 30km
Ophthalmologue	X <u>Les Rousses</u> 7km
ORL	X <u>Thonon-les-Bains</u> 37km
Cardiologue	X <u>Divonne-les-Bains</u> 22km
Pédiatre	X <u>Gex</u> 24km
Pneumologue	X <u>Vaux-lès-Saint-Claude</u> 33km
Psychologue	X <u>Champagnole</u> 24km
Radiologue	X <u>Saint-Claude</u> 24km
Rhumatologue	X <u>Prévessin-Moëns</u> 34km
Sage-femme	X <u>Hauts de Bienne</u> 5km



Éducation

Crèche	1
Ecole maternelle Public	X <u>Hauts de Bienne</u> 4km
Ecole maternelle Privé	X <u>Divonne-les-Bains</u> 22km
Ecole primaire Public	1
Ecole primaire Privé	X <u>Hauts de Bienne</u> 5km
Collège Public	X <u>Hauts de Bienne</u> 5km
Collège Privé	X <u>Hauts de Bienne</u> 5km
Lycée Public	X <u>Hauts de Bienne</u> 5km
Lycée Privé	X <u>Cessy</u> 25km

([data.gouv](#)). Liste, localisation et tarifs des professionnels de santé selon les dernières parutions officielles de 2025 portant sur l'année 2024 ([opendatasoft](#)) et FINESS Extraction du Fichier des établissements selon les dernières parutions officielles de 2025 portant sur l'année 2024 ([data.gouv](#)). Adresse et géolocalisation des établissements d'enseignement du premier et second degrés selon les dernières parutions officielles de 2025 portant sur l'année 2024 ([data.education.gouv](#))

bien-dans-ma-ville.fr

Villes autour de Bellefontaine

Ville	Habitants	Superficie	Pop densité	Pop active	Taux chômage	Revenu moyen	Prix immobilier
Morbier	2 456	41 km ²	60 h/km ²	48.3%	4.9%	31 520 €/an	2 201 €/m ²
Hauts de Biemme (1 avis)	5 032	23 km ²	219 h/km ²	49%	6.3%	23 510 €/an	1 110 €/m ²
Bois-d'Amont	1 738	12 km ²	145 h/km ²	52.3%	4%	36 680 €/an	2 088 €/m ²
Chapelle-des-Bois	268	39 km ²	7 h/km ²	48.9%	1.5%	24 880 €/an	NC
Les Rousses (5 avis)	3 740	38 km ²	98 h/km ²	57.4%	3.4%	36 440 €/an	2 494 €/m ²
Lac-des-Rouges-Truites	397	19 km ²	21 h/km ²	48.4%	2.8%	30 730 €/an	2 208 €/m ²
Saint-Laurent-en-Grandvaux (1 avis)	1 815	17 km ²	107 h/km ²	46.6%	3.3%	26 170 €/an	1 862 €/m ²
Foncine-le-Bas	203	9 km ²	23 h/km ²	43.3%	3.4%	25 710 €/an	1 956 €/m ²
Prémanon (1 avis)	1 265	28 km ²	45 h/km ²	56%	2.5%	38 060 €/an	2 650 €/m ²
Fort-du-Plasne (1 avis)	484	12 km ²	40 h/km ²	49.4%	3.3%	24 360 €/an	1 093 €/m ²
La Chaumusse	389	10 km ²	39 h/km ²	56.8%	4.9%	29 460 €/an	1 647 €/m ²
Grande-Rivière Château	644	39 km ²	17 h/km ²	49.1%	3.6%	27 950 €/an	1 673 €/m ²
Saint-Pierre	383	16 km ²	24 h/km ²	50.4%	1.6%	28 550 €/an	1 077 €/m ²
Les Planches-en-Montagne	152	13 km ²	12 h/km ²	46.7%	6.6%	23 330 €/an	2 072 €/m ²
Foncine-le-Haut (1 avis)	1 112	29 km ²	38 h/km ²	50.6%	3%	28 180 €/an	2 168 €/m ²

bien-dans-ma-ville.fr



Vous aimez votre ville ? Notez-la !

Et faites-nous part de vos remarques constructives



Avec

BIEN dans
ma **VILLE** 