



Version web

Ville de Bellefonds

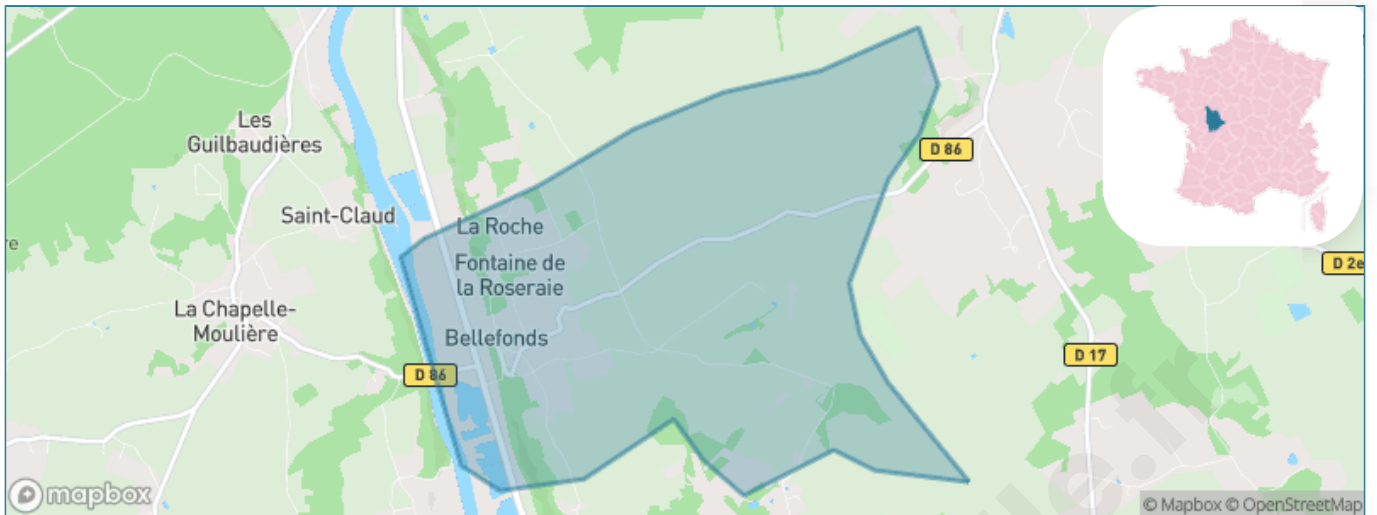
Présenté par

BIEN dans
ma **VILLE** 

Sommaire

Situation géographique	3
Statistiques sur la population	4
Evolution du nombre d'habitants	4
Tranche d'âge	5
0-14 ans	5
15-29 ans	5
30-44 ans	5
45-59 ans	5
60-74 ans	5
75-89 ans	5
90 ans et +	5
Activité professionnelle	5
Agriculteurs	5
Artisans, Commerçants	5
Cadres et sup.	5
Professions intermédiaires	5
Employé	5
Ouvrier	5
Retraité	5
Autres	5
Niveau de diplôme	6
Sans diplôme ou CEP	6
Brevet, BEPC, DNB	6
CAP-BEP ou équivalent	6
BAC ou équivalent	6
BAC+2	6
BAC+3 ou +4	6
BAC+5 ou plus	6
Composition des ménages	6
Couple sans enfant	6
Couple avec enfant(s)	6
Famille monoparentale	6
Colocation / Autre	6
Personnes seules	6
Profils électoraux	7
Premier tour	7
Sécurité	8
Evolution du nombre d'infractions	8
Pour comparer	9
Services à la population	10
Commerce	10
Éducation	10
Villes autour de Bellefonds	11

Situation géographique



i Informations clés

- **Région** : Nouvelle-Aquitaine
- **Département** : Vienne
- **Code postal** : 86210
- **Superficie** : 8 km²



Statistiques sur la population



Nombre d'habitants

247



Age moyen

43 ans



Pop active

48.2%



Taux chômage

5.7%



Pop densité

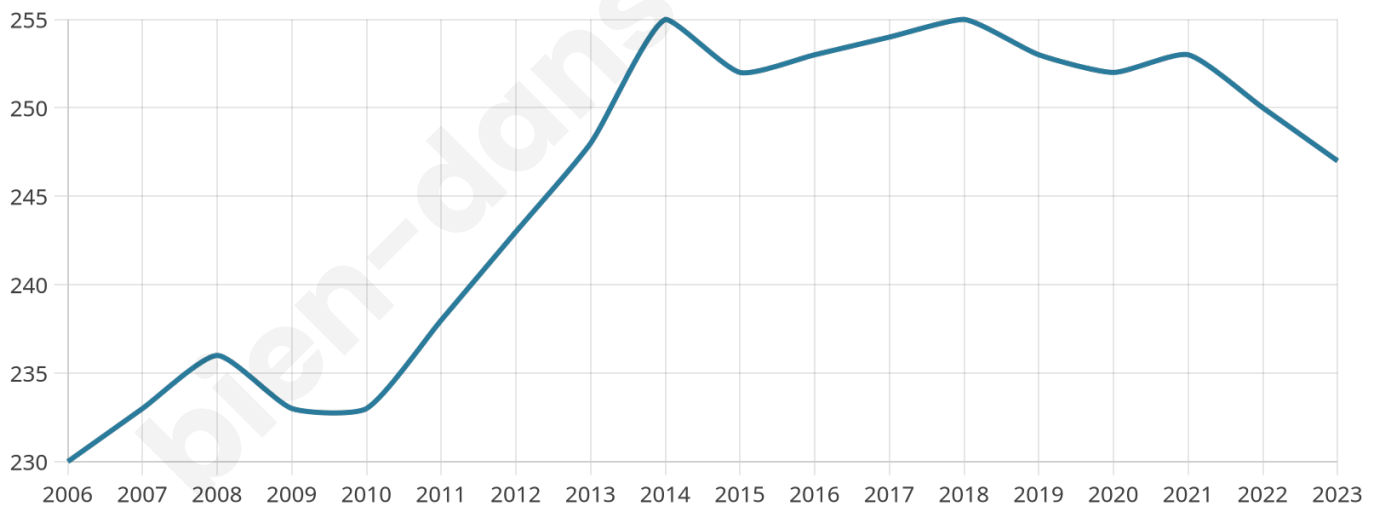
31 h/km²



Revenu moyen

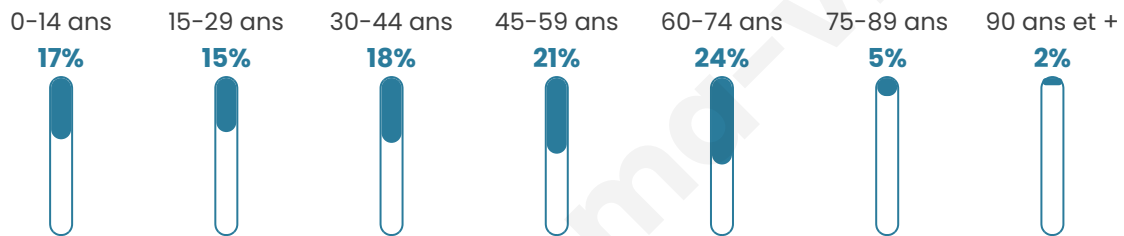
22 830 €/an

Evolution du nombre d'habitants

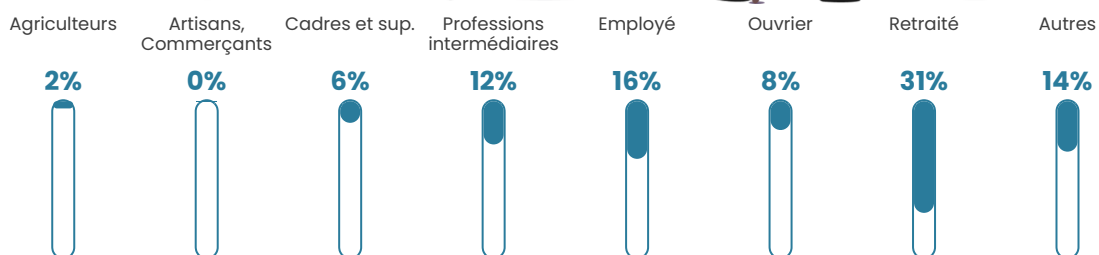


Sources : Institut national de la statistique et des études économiques (insee) selon Les dernières parutions officielles de 2024 portant sur les années 2020, 2021 et 2022.


Tranche d'âge



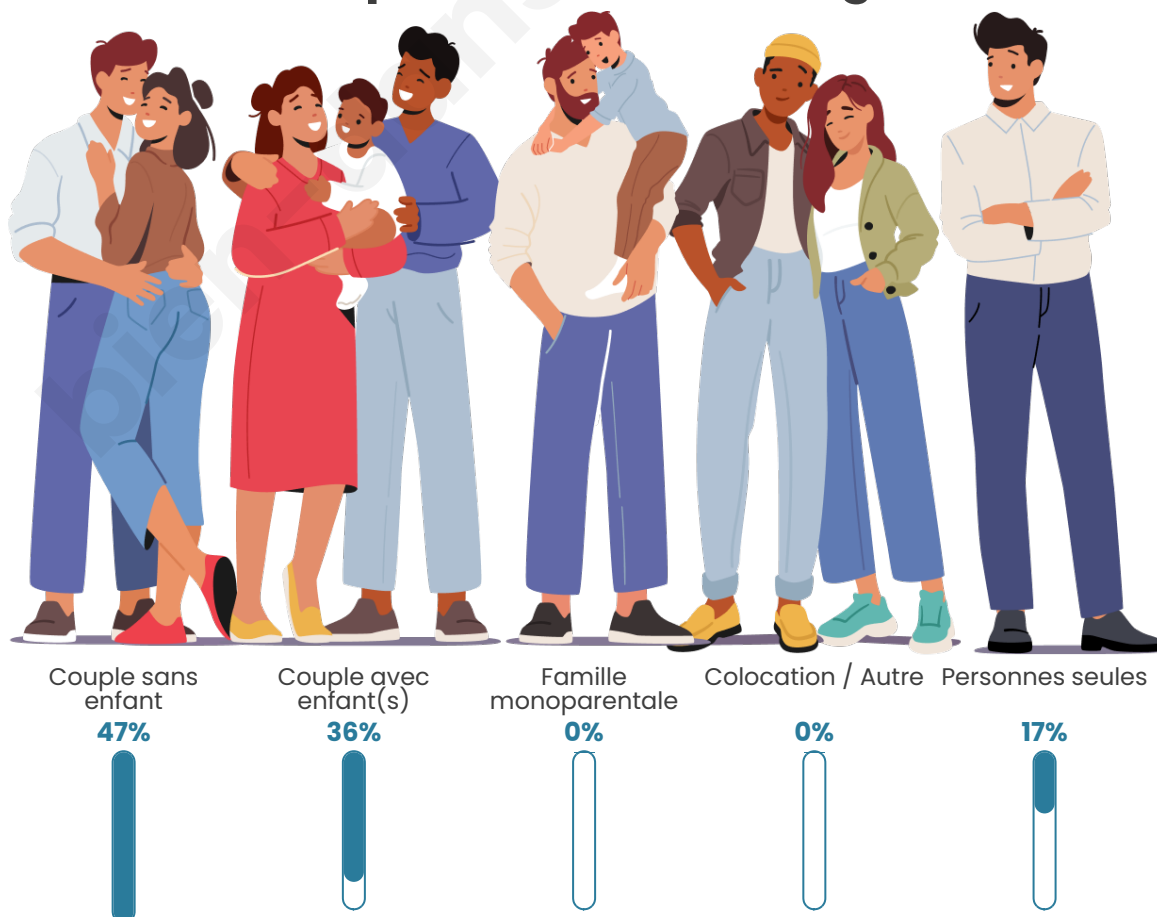
Activité professionnelle



Niveau de diplôme














Composition des ménages



Profils électoraux

Premier tour

	Marine LE PEN	29.14 %
	Jean-Luc MÉLENCHON	19.87 %
	Emmanuel MACRON	18.54 %
	Éric ZEMMOUR	7.28 %
	Valérie PÉCRESE	5.30 %
	Nicolas DUPONT-AIGNAN	4.64 %
	Jean LASSALLE	3.97 %
	Yannick JADOT	3.31 %
	Fabien ROUSSEL	2.65 %
	Anne HIDALGO	2.65 %
	Nathalie ARTHAUD	1.32 %
	Philippe POUTOU	1.32 %



191 inscrits

Participation : 81.68%

Votes blancs : 3.21%

Votes nuls : 0.00%

Second tour

	Emmanuel MACRON	48,95 %
	Marine LE PEN	51,05 %

191 inscrits

Participation : 82.72%

Votes blancs : 7.59%

Votes nuls : 1.9%

Sécurité



Agressions physiques / sexuelles

0



Cambriolages

0



Vols / dégradations

0



Stupéfiants

0

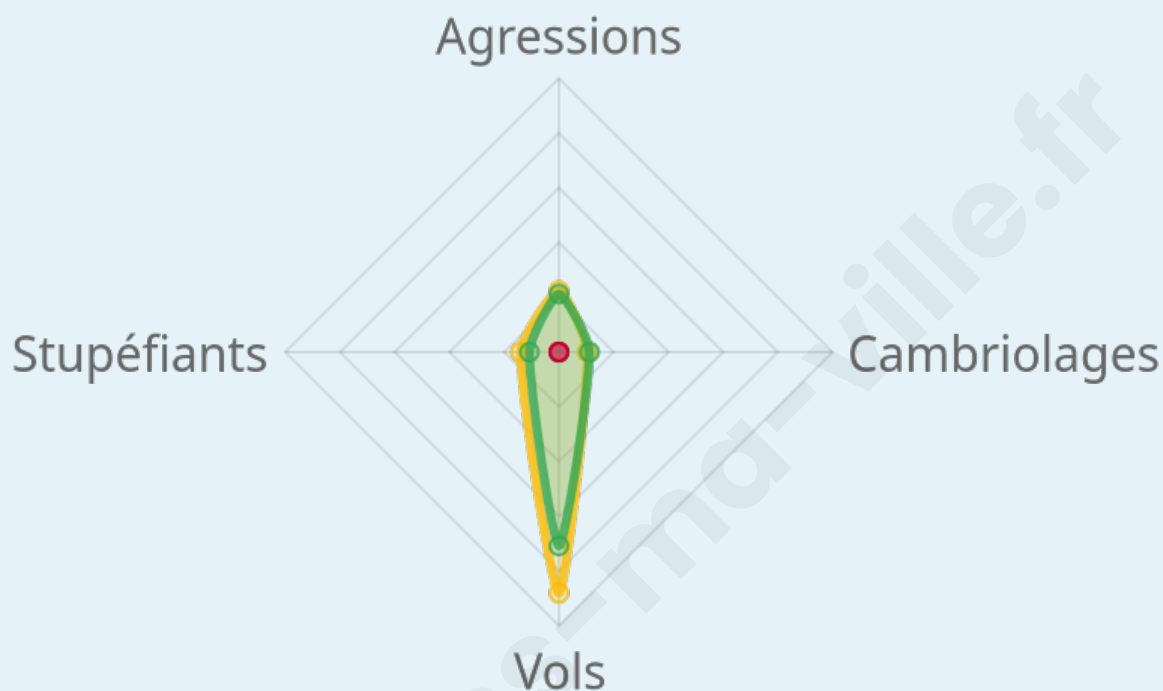
Evolution du nombre d'infractions



Pour comparer

(en proportion du nombre d'habitants)

Ville Département Région



Sources : Bases statistiques communale, départementale et régionale de la délinquance enregistrée par la police et la gendarmerie nationales selon les dernières parutions officielles de 2025 portant sur l'année 2024 ([data.gouv](https://data.gouv.fr)).

Agressions physiques / sexuelles : Violences sexuelles, coups et blessures volontaires intrafamiliaux, coups et blessures volontaires, autres coups, blessures volontaires et vols violents sans arme.

Cambriolages : Cambriolages de logements.

Vols : Vols avec armes, vols d'accessoires sur véhicules, vols dans les véhicules, vols de véhicules, vols sans violence contre des personnes, destructions, dégradations volontaires et escroqueries.

Stupéfiants : Trafic de stupéfiants dont (AFD) et usage de stupéfiants.

Services à la population



Commerce

Hypermarché	X <u>Saint-Georges-lès-Baillargeaux</u> 14km
Supermarché	X <u>Chauvigny</u> 8km
Superette	X <u>Bonnes</u> 3km
Boulangerie	X <u>Bonnes</u> 3km
Boucherie	X <u>Pouillé</u> 9km
Restaurant	X <u>Bonneuil-Matours</u> 6km
Garage	X <u>La Chapelle-Moulière</u> 2km
Station-service	X <u>Jardres</u> 8km
Banque	X <u>Bonneuil-Matours</u> 5km
La poste	X <u>Lavoux</u> 6km
Coiffeur	X <u>Bonnes</u> 3km
Tabac	X <u>Lavoux</u> 6km
Bars / discothèque	X <u>La Chapelle-Moulière</u> 2km
Bibliothèque	X <u>Poitiers</u> 17km
Cinéma	X <u>Chauvigny</u> 8km
Vétérinaire	X <u>Bonneuil-Matours</u> 5km



Santé

Pharmacie	X <u>Bonnes</u> 3km
Hôpital	X <u>Poitiers</u> 17km
Laboratoire d'analyses médicales	X <u>Chauvigny</u> 8km
Etablissement pour handicapé	X <u>Saint-Julien-l'Ars</u> 10km
EHPA	X <u>Archigny</u> 7km
Médecin	X <u>Bonnes</u> 3km
Dentiste	X <u>Chauvigny</u> 8km
Chirurgien	X <u>Saint-Julien-l'Ars</u> 9km
Dermatologue	X <u>Buxerolles</u> 17km
Anesthésiste	X <u>Poitiers</u> 18km
Gastro-entérologue	X <u>Saint-Julien-l'Ars</u> 11km
Gynécologue	X <u>Poitiers</u> 18km
Cancérologue	X <u>Poitiers</u> 17km
Neurologue	X <u>Poitiers</u> 17km
Ophthalmologue	X <u>Jaunay-Marigny</u> 17km
ORL	X <u>Poitiers</u> 17km
Cardiologue	X <u>Poitiers</u> 17km
Pédiatre	X <u>Chauvigny</u> 8km
Pneumologue	X <u>Poitiers</u> 18km
Psychologue	X <u>Chauvigny</u> 9km
Radiologue	X <u>Chauvigny</u> 8km
Rhumatologue	X <u>Jaunay-Marigny</u> 17km
Sage-femme	X <u>Chauvigny</u> 8km



Éducation

Crèche	X <u>Bonneuil-Matours</u> 5km
Ecole maternelle Public	X <u>Liniers</u> 4km
Ecole maternelle Privé	X <u>Céré-la-Ronde</u> 84km
Ecole primaire Public	X <u>La Chapelle-Moulière</u> 2km
Ecole primaire Privé	X <u>Bonneuil-Matours</u> 5km
Collège Public	X <u>Chauvigny</u> 9km
Collège Privé	X <u>Poitiers</u> 16km
Lycée Public	X <u>Poitiers</u> 16km
Lycée Privé	X <u>Poitiers</u> 16km

Sources : Base Sirene des entreprises et de leurs établissements selon les dernières parutions officielles de 2025 portant sur l'année 2024 ([data.gouv](https://data.gouv.fr)). Liste, localisation et tarifs des professionnels de santé selon les dernières parutions officielles de 2025 portant sur l'année 2024 ([opendatasoft](https://opendatasoft.com)) et FINISS Extraction du Fichier des établissements selon les dernières parutions officielles de 2025 portant sur l'année 2024 ([data.gouv](https://data.gouv.fr)). Adresse et géolocalisation des établissements d'enseignement du premier et second degrés selon les dernières parutions officielles de 2025 portant sur l'année 2024 ([data.education.gouv](https://data.education.gouv.fr))

Villes autour de Bellefonds

Ville	Habitants	Superficie	Pop densité	Pop active	Taux chômage	Revenu moyen	Prix immobilier
La Chapelle-Moulière	723	17 km ²	43 h/km ²	51.3%	3.5%	24 850 €/an	1 367 €/m ²
Bonnes (2 avis)	1 688	34 km ²	50 h/km ²	48.3%	2.5%	24 400 €/an	1 293 €/m ²
Liniers	591	16 km ²	37 h/km ²	51.3%	2.9%	25 580 €/an	1 535 €/m ²
Lavoux	1 192	15 km ²	79 h/km ²	48.8%	1.7%	25 380 €/an	1 428 €/m ²
Bonneuil-Matours (2 avis)	2 081	42 km ²	50 h/km ²	47.6%	4.6%	23 800 €/an	1 448 €/m ²
Archigny	1 058	66 km ²	16 h/km ²	42.4%	4.5%	20 520 €/an	1 067 €/m ²
Jardres	1 250	20 km ²	63 h/km ²	49.1%	3.1%	24 100 €/an	1 575 €/m ²
Buxerolles (4 avis)	10 289	9 km ²	1 143 h/km ²	44.6%	5.8%	23 600 €/an	1 656 €/m ²
Le Tablier	765	9 km ²	85 h/km ²	50.1%	3.4%	22 440 €/an	1 394 €/m ²
Chauvigny (11 avis)	7 007	95 km ²	74 h/km ²	43.1%	5%	22 230 €/an	1 257 €/m ²
Sainte-Radegonde	187	13 km ²	14 h/km ²	44.9%	5.3%	18 940 €/an	1 079 €/m ²
Chenevelles	435	29 km ²	15 h/km ²	48.3%	6.4%	21 280 €/an	1 305 €/m ²
Bignoux (3 avis)	1 087	14 km ²	78 h/km ²	49.3%	2.2%	25 200 €/an	1 704 €/m ²
Vouneuil-sur-Vienne (4 avis)	2 277	36 km ²	63 h/km ²	44.1%	3.8%	22 710 €/an	2 237 €/m ²
Pouillé	735	14 km ²	53 h/km ²	50.3%	2.6%	24 180 €/an	1 170 €/m ²

bien-dans-ma-ville.fr



Vous aimez votre ville ? Notez-la !

Et faites-nous part de vos remarques constructives



Avec

BIEN dans ma **VILLE** 