



Version web

# Ville de Bellebat

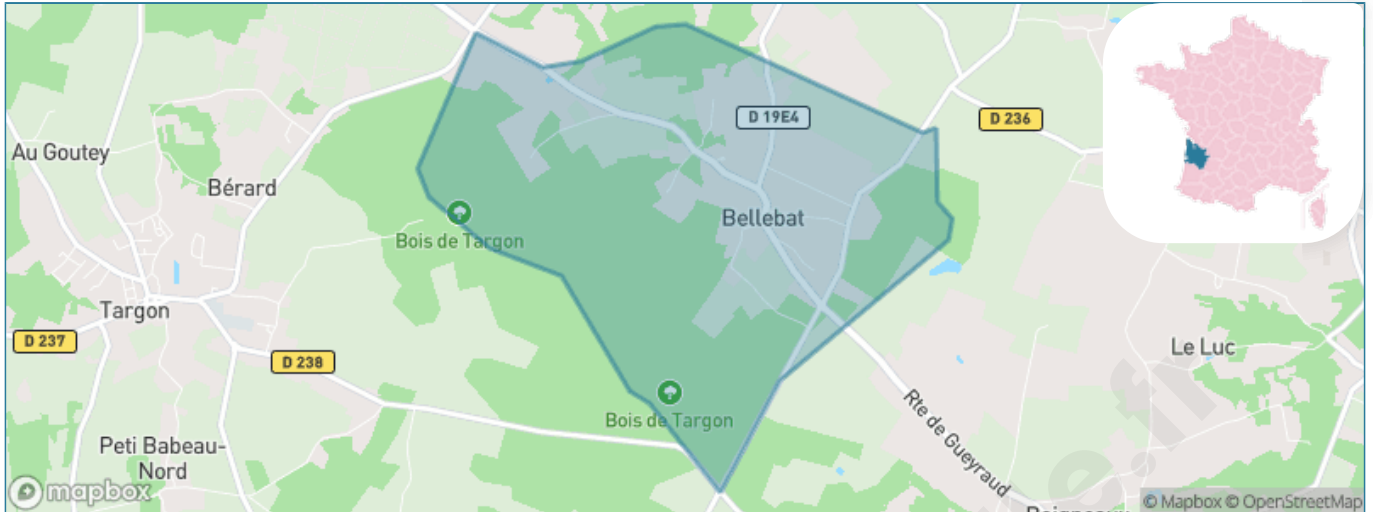
Présenté par

**BIEN** dans  
ma **VILLE** 

# Sommaire

Situation géographique .....	3
Statistiques sur la population .....	4
Evolution du nombre d'habitants .....	4
Tranche d'âge .....	5
0-14 ans .....	5
15-29 ans .....	5
30-44 ans .....	5
45-59 ans .....	5
60-74 ans .....	5
75-89 ans .....	5
90 ans et + .....	5
Activité professionnelle .....	5
Agriculteurs .....	5
Artisans, Commerçants .....	5
Cadres et sup. ....	5
Professions intermédiaires .....	5
Employé .....	5
Ouvrier .....	5
Retraité .....	5
Autres .....	5
Niveau de diplôme .....	6
Sans diplôme ou CEP .....	6
Brevet, BEPC, DNB .....	6
CAP-BEP ou équivalent .....	6
BAC ou équivalent .....	6
BAC+2 .....	6
BAC+3 ou +4 .....	6
BAC+5 ou plus .....	6
Composition des ménages .....	6
Couple sans enfant .....	6
Couple avec enfant(s) .....	6
Famille monoparentale .....	6
Colocation / Autre .....	6
Personnes seules .....	6
Profils électoraux .....	7
Premier tour .....	7
Sécurité .....	8
Evolution du nombre d'infractions .....	8
Pour comparer .....	9
Services à la population .....	10
Commerce .....	10
Éducation .....	10
Villes autour de Bellebat .....	11

# Situation géographique



## i Informations clés

- **Région** : Nouvelle-Aquitaine
- **Département** : Gironde
- **Code postal** : 33760
- **Superficie** : 4 km<sup>2</sup>



# Statistiques sur la population



Nombre d'habitants

**329**



Age moyen

**38 ans**



Pop active

**49.2%**



Taux chômage

**3.8%**



Pop densité

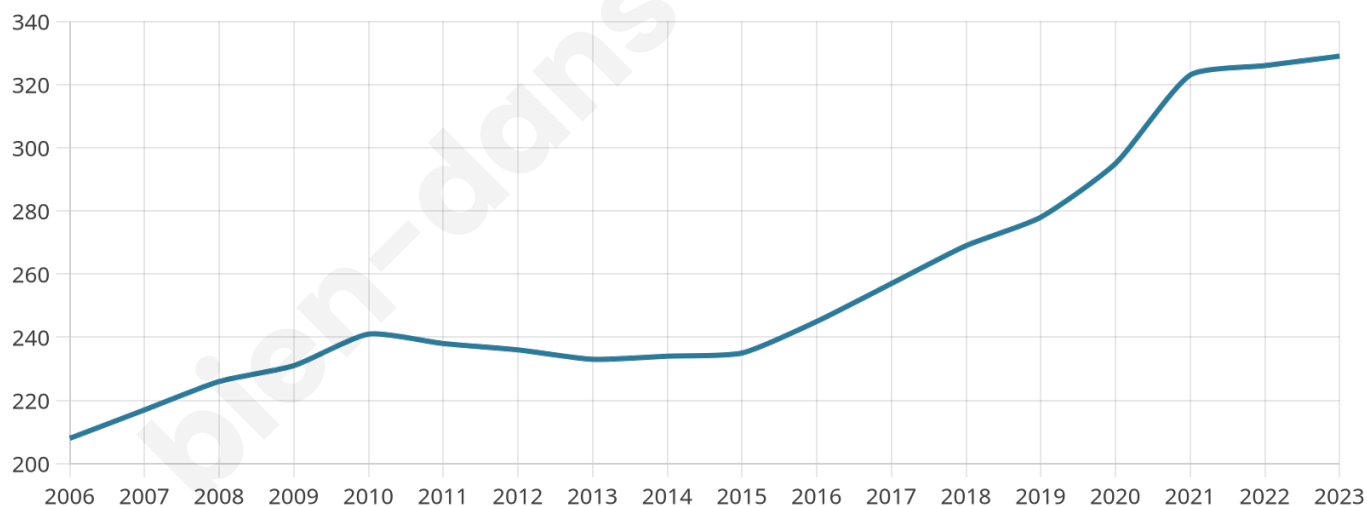
**82 h/km<sup>2</sup>**



Revenu moyen

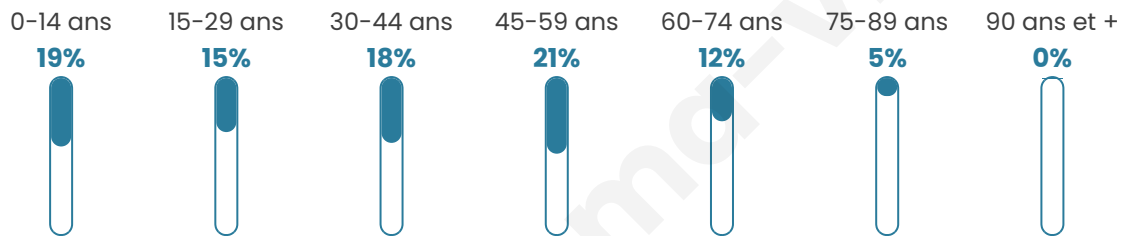
**22 500 €/an**

## Evolution du nombre d'habitants

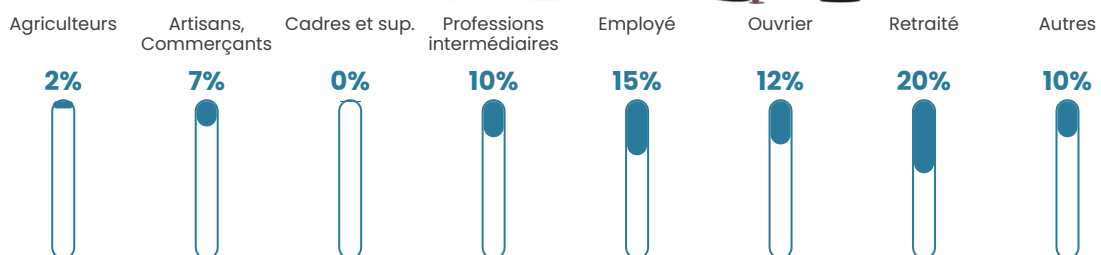


Sources : Institut national de la statistique et des études économiques (insee) selon Les dernières parutions officielles de 2024 portant sur les années 2020, 2021 et 2022.

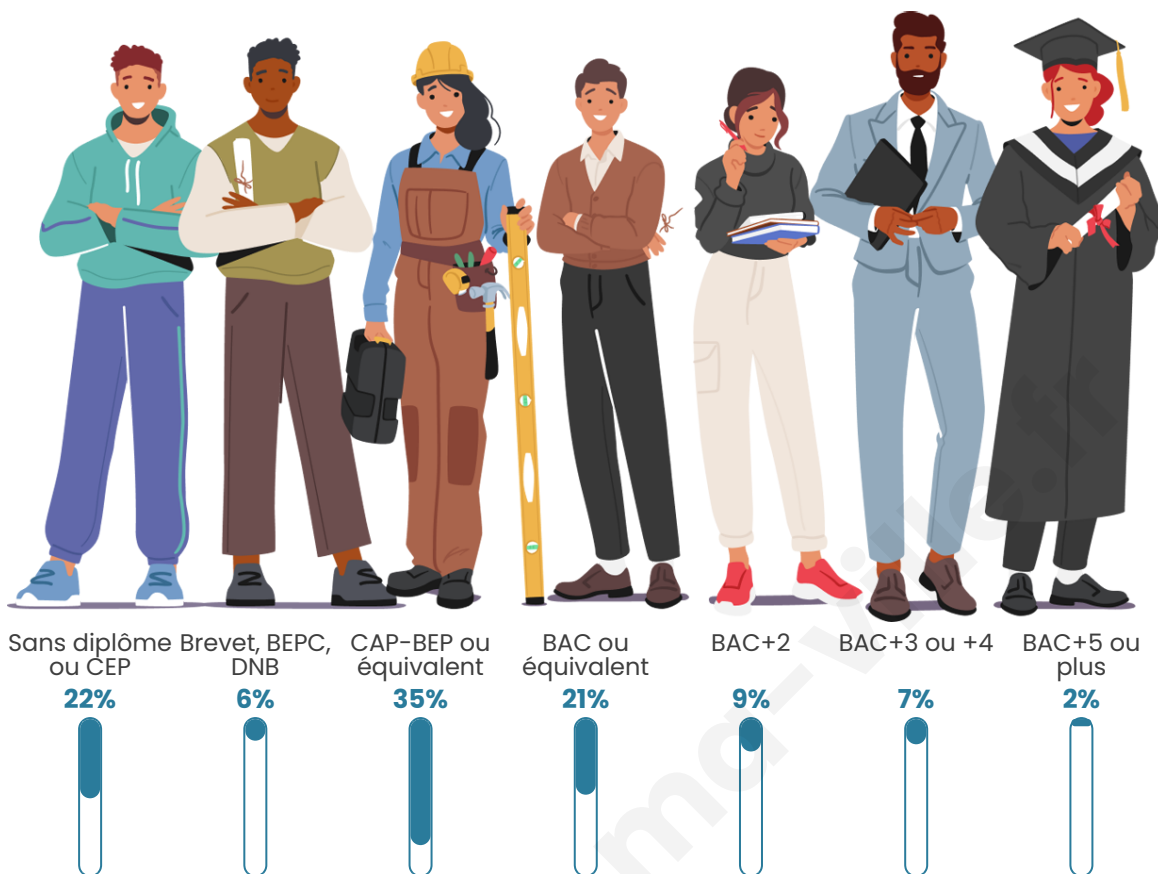
## Tranche d'âge



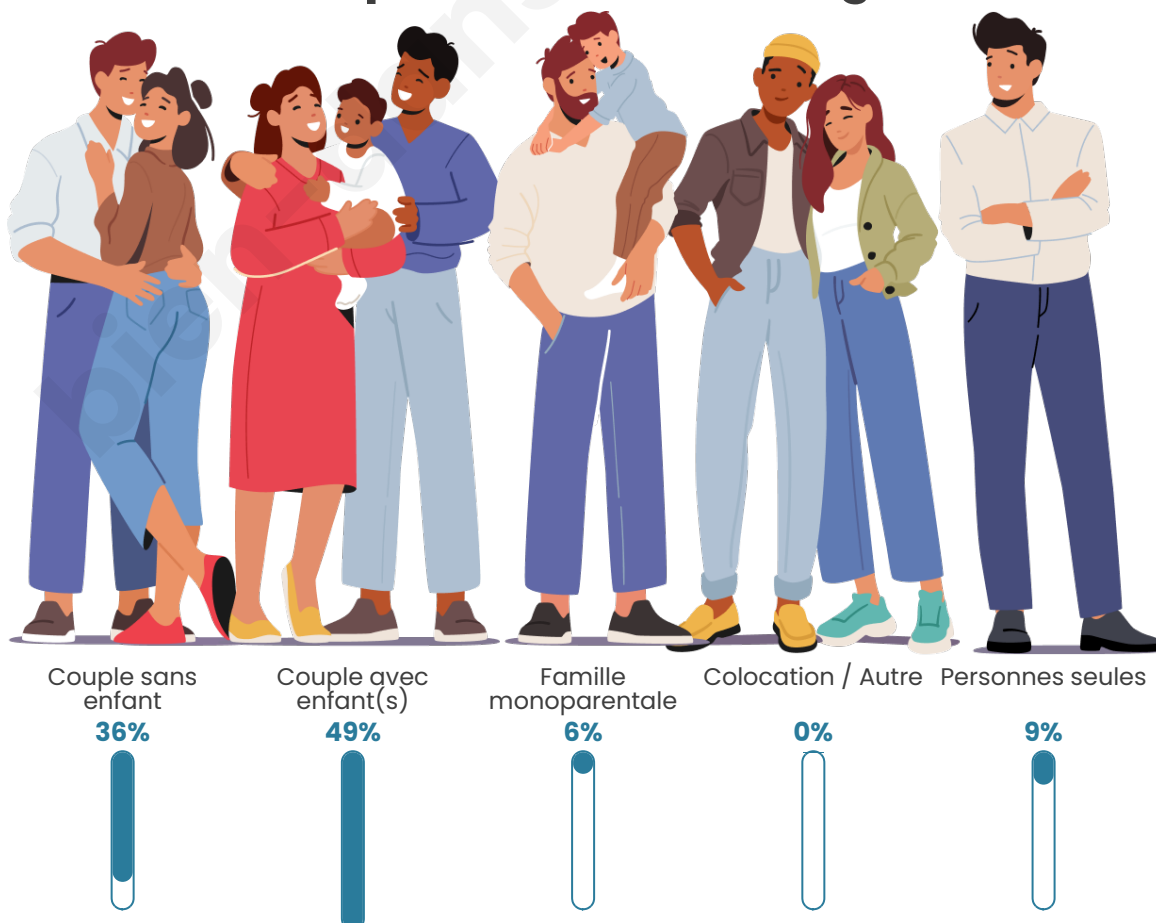
## Activité professionnelle



## Niveau de diplôme














## Composition des ménages



# Profils électoraux

## Premier tour

	Marine LE PEN	42.35 %
	Jean-Luc MÉLENCHON	18.82 %
	Emmanuel MACRON	17.65 %
	Éric ZEMMOUR	7.06 %
	Jean LASSALLE	4.71 %
	Valérie PÉCRESSE	4.12 %
	Fabien ROUSSEL	2.94 %
	Nathalie ARTHAUD	1.18 %
	Yannick JADOT	0.59 %
	Nicolas DUPONT-AIGNAN	0.59 %
	Anne HIDALGO	0.00 %
	Philippe POUTOU	0.00 %



### 208 inscrits

Participation : 82.69%

Votes blancs : 0.00%

Votes nuls : 1.16%

## Second tour

	Emmanuel MACRON	35,33 %
	Marine LE PEN	64,67 %

### 208 inscrits

Participation : 79.33%

Votes blancs : 6.06%

Votes nuls : 3.03%

# Sécurité



Agressions physiques / sexuelles

0



Cambriolages

0



Vols / dégradations

0



Stupéfiants

0

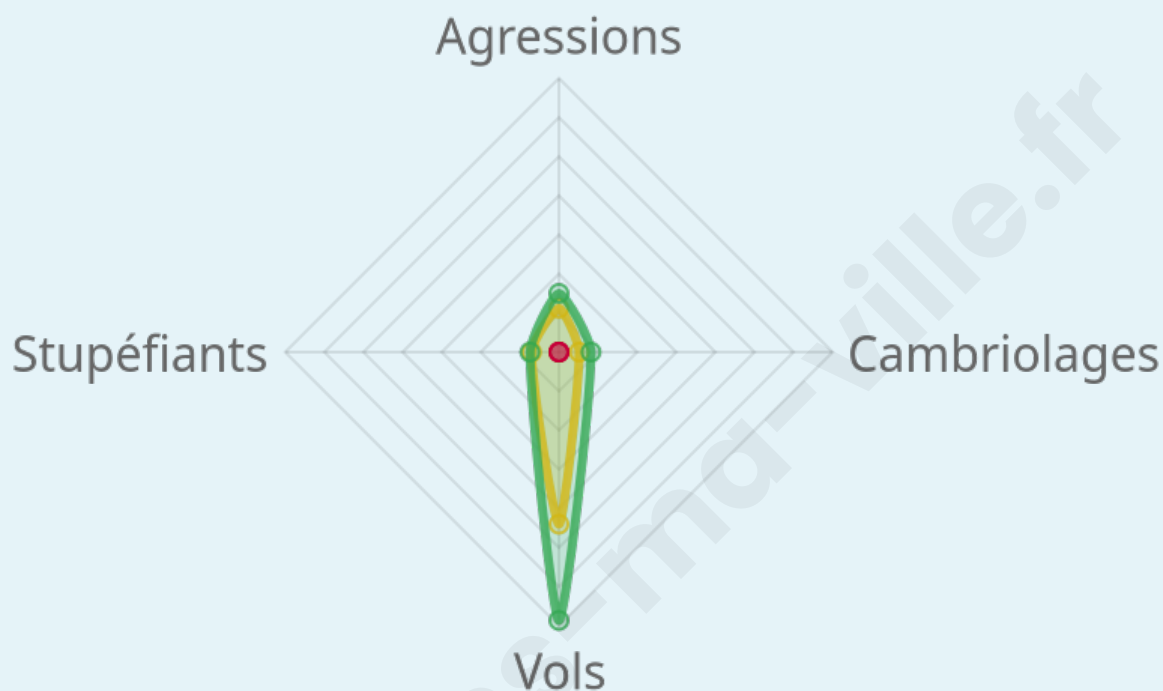
## Evolution du nombre d'infractions



## Pour comparer

(en proportion du nombre d'habitants)

Ville  Département  Région



Sources : Bases statistiques communale, départementale et régionale de la délinquance enregistrée par la police et la gendarmerie nationales selon les dernières parutions officielles de 2025 portant sur l'année 2024 ([data.gouv](https://data.gouv.fr)).

Agressions physiques / sexuelles : Violences sexuelles, coups et blessures volontaires intrafamiliaux, coups et blessures volontaires, autres coups, blessures volontaires et vols violents sans arme.

Cambriolages : Cambriolages de logements.

Vols : Vols avec armes, vols d'accessoires sur véhicules, vols dans les véhicules, vols de véhicules, vols sans violence contre des personnes, destructions, dégradations volontaires et escroqueries.

Stupéfiants : Trafic de stupéfiants dont (AFD) et usage de stupéfiants.

# Services à la population



## Commerce

Hypermarché	X <a href="#">Créon</a> 10km
Supermarché	X <a href="#">Targon</a> 4km
Superette	X <a href="#">Porte-de-Benauges</a> 6km
Boulangerie	X <a href="#">Targon</a> 4km
Boucherie	X <a href="#">La Sauve</a> 8km
Restaurant	X <a href="#">Targon</a> 4km
Garage	1
Station-service	X <a href="#">Targon</a> 4km
Banque	X <a href="#">Targon</a> 3km
La poste	X <a href="#">Baigneaux</a> 3km
Coiffeur	X <a href="#">Targon</a> 3km
Tabac	X <a href="#">Targon</a> 4km
Bars / discothèque	X <a href="#">Naujan-et-Postiac</a> 5km
Bibliothèque	X <a href="#">Targon</a> 4km
Cinéma	X <a href="#">Branne</a> 11km
Vétérinaire	X <a href="#">Saint-Aubin-de-Branne</a> 8km



## Santé

Pharmacie	X <a href="#">Targon</a> 4km
Hôpital	X <a href="#">Libourne</a> 18km
Laboratoire d'analyses médicales	X <a href="#">Créon</a> 10km
Etablissement pour handicapé	X <a href="#">Frontenac</a> 4km
EHPA	X <a href="#">Targon</a> 3km
Médecin	X <a href="#">Targon</a> 4km
Dentiste	X <a href="#">Targon</a> 4km
Chirurgien	X <a href="#">Barsac</a> 16km
Dermatologue	X <a href="#">Preignac</a> 18km
Anesthésiste	X <a href="#">Libourne</a> 21km
Gastro-entérologue	X <a href="#">Langon</a> 20km
Gynécologue	X <a href="#">Cadillac</a> 13km
Cancérologue	X <a href="#">Langon</a> 21km
Neurologue	X <a href="#">Castres-Gironde</a> 18km
Ophthalmologue	X <a href="#">Castillon-la-Bataille</a> 19km
ORL	X <a href="#">Libourne</a> 20km
Cardiologue	X <a href="#">Langoiran</a> 14km
Pédiatre	X <a href="#">Libourne</a> 21km
Pneumologue	X <a href="#">Libourne</a> 21km
Psychologue	X <a href="#">Saint-Quentin-de-Baron</a> 11km
Radiologue	X <a href="#">Créon</a> 11km
Rhumatologue	X <a href="#">Libourne</a> 20km
Sage-femme	X <a href="#">Targon</a> 4km



## Éducation

Crèche	X <a href="#">Targon</a> 4km
Ecole maternelle Public	X <a href="#">Coirac</a> 6km
Ecole maternelle Privé	X <a href="#">La Brède</a> 24km
Ecole primaire Public	X <a href="#">Baigneaux</a> 2km
Ecole primaire Privé	X <a href="#">Créon</a> 11km
Collège Public	X <a href="#">Rauzan</a> 9km
Collège Privé	X <a href="#">Cadillac</a> 13km
Lycée Public	X <a href="#">Créon</a> 12km
Lycée Privé	X <a href="#">Saint-Macaire</a> 19km

Sources : Base Sirene des entreprises et de leurs établissements selon les dernières parutions officielles de 2025 portant sur l'année 2024 ([data.gouv](#)). Liste, localisation et tarifs des professionnels de santé selon les dernières parutions officielles de 2025 portant sur l'année 2024 ([opendatasoft](#)) et FINISS Extraction du Fichier des établissements selon les dernières parutions officielles de 2025 portant sur l'année 2024 ([data.gouv](#)). Adresse et géolocalisation des établissements d'enseignement du premier et second degrés selon les dernières parutions officielles de 2025 portant sur l'année 2024 ([data.education.gouv](#))

## Villes autour de Bellebat

Ville	Habitants	Superficie	Pop densité	Pop active	Taux chômage	Revenu moyen	Prix immobilier
Cessac	196	3 km <sup>2</sup>	65 h/km <sup>2</sup>	50.5%	2.6%	24 140 €/an	2 053 €/m <sup>2</sup>
Baigneaux	451	7 km <sup>2</sup>	64 h/km <sup>2</sup>	51.4%	2.4%	24 050 €/an	1 885 €/m <sup>2</sup>
Courpiac (1 avis)	121	2 km <sup>2</sup>	61 h/km <sup>2</sup>	53.7%	7.4%	22 240 €/an	1 709 €/m <sup>2</sup>
Montignac	133	6 km <sup>2</sup>	22 h/km <sup>2</sup>	50.4%	3%	22 150 €/an	2 201 €/m <sup>2</sup>
Faleyras	430	10 km <sup>2</sup>	43 h/km <sup>2</sup>	47.2%	4.7%	22 570 €/an	1 422 €/m <sup>2</sup>
Ladaux	190	4 km <sup>2</sup>	48 h/km <sup>2</sup>	48.9%	2.6%	21 380 €/an	375 €/m <sup>2</sup>
Targon	2 079	25 km <sup>2</sup>	83 h/km <sup>2</sup>	45.7%	3.1%	22 930 €/an	1 723 €/m <sup>2</sup>
Lugasson	316	6 km <sup>2</sup>	53 h/km <sup>2</sup>	49.4%	4.7%	20 550 €/an	1 307 €/m <sup>2</sup>
Saint-Genis-du-Bois	86	2 km <sup>2</sup>	43 h/km <sup>2</sup>	47.7%	1.2%	NC	1 979 €/m <sup>2</sup>
Martres	105	3 km <sup>2</sup>	35 h/km <sup>2</sup>	41.9%	1.9%	22 730 €/an	800 €/m <sup>2</sup>
Blésignac	313	2 km <sup>2</sup>	157 h/km <sup>2</sup>	55%	5.1%	24 640 €/an	2 580 €/m <sup>2</sup>
Bellefond	213	3 km <sup>2</sup>	71 h/km <sup>2</sup>	44.1%	4.2%	22 060 €/an	1 379 €/m <sup>2</sup>
Romagne (2 avis)	483	5 km <sup>2</sup>	97 h/km <sup>2</sup>	50.3%	4.8%	22 570 €/an	1 645 €/m <sup>2</sup>
Saint-Léon	291	4 km <sup>2</sup>	73 h/km <sup>2</sup>	51.2%	2.1%	23 810 €/an	2 062 €/m <sup>2</sup>
Frontenac (1 avis)	803	14 km <sup>2</sup>	57 h/km <sup>2</sup>	49.6%	3.4%	20 770 €/an	1 541 €/m <sup>2</sup>

bien-dans-ma-ville.fr



# **Vous aimez votre ville ? Notez-la !**

Et faites-nous part de vos remarques constructives



Avec

**BIEN** dans ma **VILLE** 