



Version web

# Ville de Bellavilliers

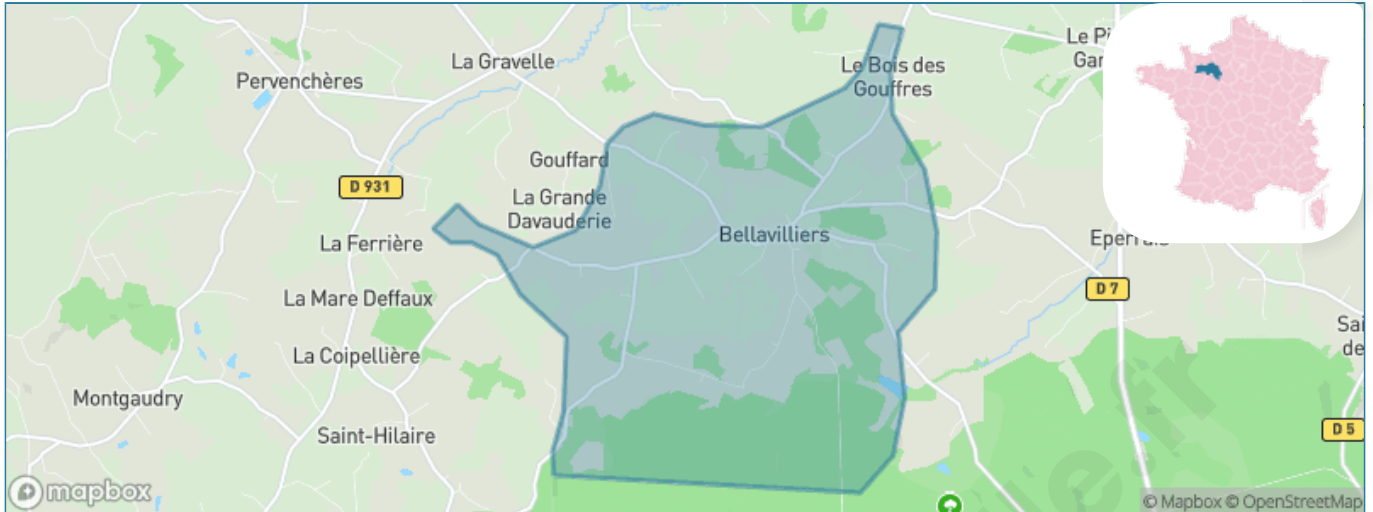
Présenté par

**BIEN** dans  
ma **VILLE** 

# Sommaire

|   |    |
|---|----|
| Situation géographique .....            | 3  |
| Statistiques sur la population .....    | 4  |
| Evolution du nombre d'habitants .....   | 4  |
| Tranche d'âge .....                     | 5  |
| 0-14 ans .....                          | 5  |
| 15-29 ans .....                         | 5  |
| 30-44 ans .....                         | 5  |
| 45-59 ans .....                         | 5  |
| 60-74 ans .....                         | 5  |
| 75-89 ans .....                         | 5  |
| 90 ans et + .....                       | 5  |
| Activité professionnelle .....          | 5  |
| Agriculteurs .....                      | 5  |
| Artisans, Commerçants .....             | 5  |
| Cadres et sup. ....                     | 5  |
| Professions intermédiaires .....        | 5  |
| Employé .....                           | 5  |
| Ouvrier .....                           | 5  |
| Retraité .....                          | 5  |
| Autres .....                            | 5  |
| Niveau de diplôme .....                 | 6  |
| Sans diplôme ou CEP .....               | 6  |
| Brevet, BEPC, DNB .....                 | 6  |
| CAP-BEP ou équivalent .....             | 6  |
| BAC ou équivalent .....                 | 6  |
| BAC+2 .....                             | 6  |
| BAC+3 ou +4 .....                       | 6  |
| BAC+5 ou plus .....                     | 6  |
| Composition des ménages .....           | 6  |
| Couple sans enfant .....                | 6  |
| Couple avec enfant(s) .....             | 6  |
| Famille monoparentale .....             | 6  |
| Colocation / Autre .....                | 6  |
| Personnes seules .....                  | 6  |
| Profils électoraux .....                | 7  |
| Premier tour .....                      | 7  |
| Sécurité .....                          | 8  |
| Evolution du nombre d'infractions ..... | 8  |
| Pour comparer .....                     | 9  |
| Services à la population .....          | 10 |
| Commerce .....                          | 10 |
| Éducation .....                         | 10 |
| Villes autour de Bellavilliers .....    | 11 |

# Situation géographique



## i Informations clés

- **Région** : Normandie
- **Département** : Orne
- **Code postal** : 61360
- **Superficie** : 15 km<sup>2</sup>



# Statistiques sur la population



Nombre d'habitants

**142**



Age moyen

**44 ans**



Pop active

**44.4%**



Taux chômage

**4.9%**



Pop densité

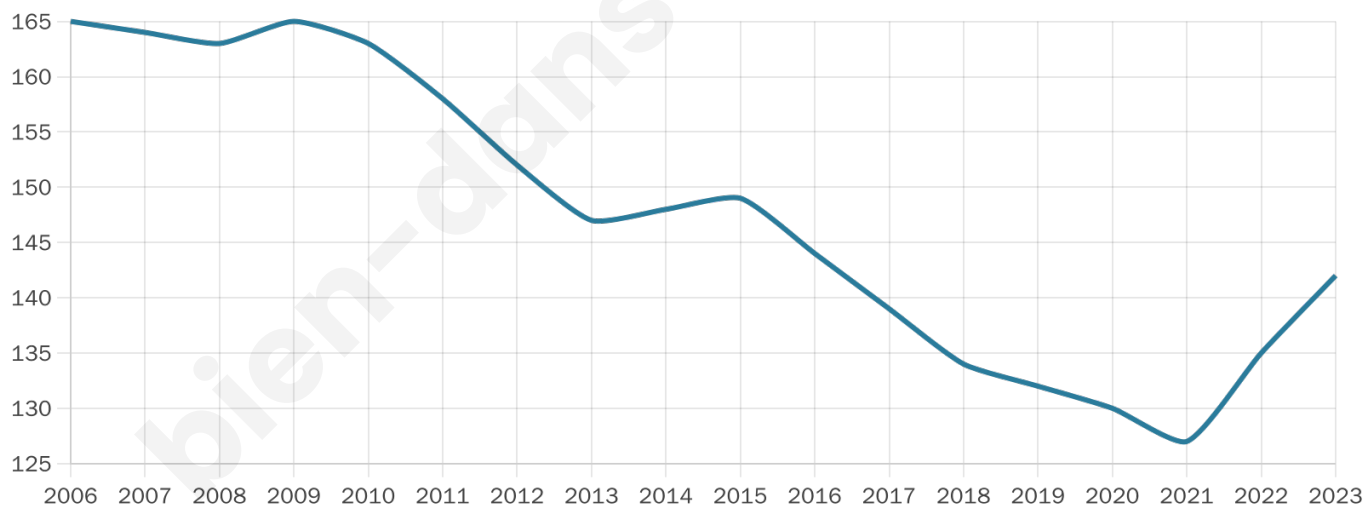
**9 h/km<sup>2</sup>**



Revenu moyen

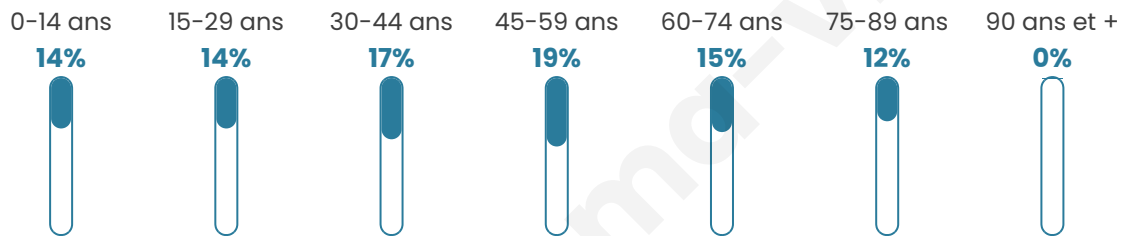
**22 940 €/an**

## Evolution du nombre d'habitants

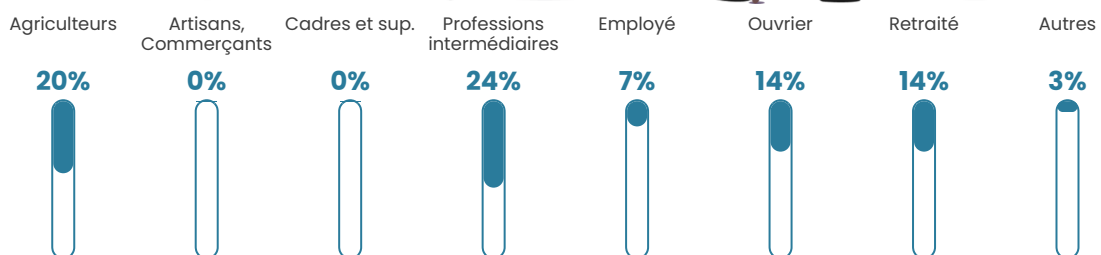


Sources : Institut national de la statistique et des études économiques (insee) selon Les dernières parutions officielles de 2024 portant sur les années 2020, 2021 et 2022.


## Tranche d'âge




## Activité professionnelle



## Niveau de diplôme















## Composition des ménages



# Profils électoraux

## Premier tour

|   |                           |         |
|---|---------------------------|---------|
|    | Emmanuel<br>MACRON        | 26.60 % |
|    | Marine LE PEN             | 19.15 % |
|    | Jean-Luc<br>MÉLENCHON     | 18.09 % |
|    | Éric ZEMMOUR              | 15.96 % |
|    | Valérie PÉCRESE           | 9.57 %  |
|   | Nicolas DUPONT-<br>AIGNAN | 4.26 %  |
|  | Jean LASSALLE             | 3.19 %  |
|  | Fabien ROUSSEL            | 2.13 %  |
|  | Anne HIDALGO              | 1.06 %  |
|  | Nathalie ARTHAUD          | 0.00 %  |
|  | Yannick JADOT             | 0.00 %  |
|  | Philippe POUTOU           | 0.00 %  |



### 120 inscrits

Participation : 78.33%

Votes blancs : 0.00%

Votes nuls : 0.00%

## Second tour

|   |                    |         |
|---|--------------------|---------|
|  | Emmanuel<br>MACRON | 57,78 % |
|  | Marine LE PEN      | 42,22 % |

### 124 inscrits

Participation : 77.42%

Votes blancs : 3.13%

Votes nuls : 3.13%

# Sécurité



Agressions physiques / sexuelles

0



Cambriolages

0



Vols / dégradations

0



Stupéfiants

0

## Evolution du nombre d'infractions



## Pour comparer

(en proportion du nombre d'habitants)



Sources : Bases statistiques communale, départementale et régionale de la délinquance enregistrée par la police et la gendarmerie nationales selon les dernières parutions officielles de 2025 portant sur l'année 2024 ([data.gouv](https://data.gouv.fr)).

Agressions physiques / sexuelles : Violences sexuelles, coups et blessures volontaires intrafamiliaux, coups et blessures volontaires, autres coups, blessures volontaires et vols violents sans arme.

Cambriolages : Cambriolages de logements.

Vols : Vols avec armes, vols d'accessoires sur véhicules, vols dans les véhicules, vols de véhicules, vols sans violence contre des personnes, destructions, dégradations volontaires et escroqueries.

Stupéfiants : Trafic de stupéfiants dont (AFD) et usage de stupéfiants.

# Services à la population



## Commerce

|                    |   |
|--------------------|---|
| Hypermarché        | X <a href="#">Mortagne-au-Perche</a> 11km           |
| Supermarché        | X <a href="#">Saint-Martin-du-Vieux-Bellême</a> 6km |
| Superette          | X <a href="#">Le Pin-la-Garenne</a> 4km             |
| Boulangerie        | X <a href="#">Belforêt-en-Perche</a> 5km            |
| Boucherie          | X <a href="#">Le Pin-la-Garenne</a> 4km             |
| Restaurant         | X <a href="#">Saint-Jouin-de-Blavou</a> 4km         |
| Garage             | X <a href="#">Belforêt-en-Perche</a> 5km            |
| Station-service    | X <a href="#">Saint-Martin-du-Vieux-Bellême</a> 5km |
| Banque             | X <a href="#">Bellême</a> 7km                       |
| La poste           | X <a href="#">Bellême</a> 7km                       |
| Coiffeur           | X <a href="#">Belforêt-en-Perche</a> 5km            |
| Tabac              | X <a href="#">Bellême</a> 7km                       |
| Bars / discothèque | X <a href="#">Belforêt-en-Perche</a> 4km            |
| Bibliothèque       | X <a href="#">Mamers</a> 12km                       |
| Cinéma             | X <a href="#">Belforêt-en-Perche</a> 5km            |
| Vétérinaire        | 1   |



## Santé

|                                  |   |
|----------------------------------|---|
| Pharmacie                        | X <a href="#">Bellême</a> 6km             |
| Hôpital                          | X <a href="#">Mamers</a> 12km             |
| Laboratoire d'analyses médicales | X <a href="#">Mortagne-au-Perche</a> 12km |
| Etablissement pour handicapé     | X <a href="#">Mortagne-au-Perche</a> 11km |
| EHPA                             | X <a href="#">Le Pin-la-Garenne</a> 4km   |
| Médecin                          | X <a href="#">Pervençères</a> 6km         |
| Dentiste                         | X <a href="#">Bellême</a> 7km             |
| Chirurgien                       | X <a href="#">Mortagne-au-Perche</a> 12km |
| Dermatologue                     | X <a href="#">Nogent-le-Rotrou</a> 26km   |
| Anesthésiste                     | X <a href="#">Alençon</a> 31km            |
| Gastro-entérologue               | X <a href="#">Nogent-le-Rotrou</a> 26km   |
| Gynécologue                      | X <a href="#">Nogent-le-Rotrou</a> 26km   |
| Cancérologue                     | X <a href="#">Le Mans</a> 50km            |
| Neurologue                       | X <a href="#">L'Aigle</a> 40km            |
| Ophthalmologue                   | X <a href="#">Nogent-le-Rotrou</a> 26km   |
| ORL                              | X <a href="#">Alençon</a> 30km            |
| Cardiologue                      | X <a href="#">Mortagne-au-Perche</a> 12km |
| Pédiatre                         | X <a href="#">Perche en Nocé</a> 14km     |
| Pneumologue                      | X <a href="#">Alençon</a> 31km            |
| Psychologue                      | X <a href="#">Moulins-la-Marche</a> 27km  |
| Radiologue                       | X <a href="#">Alençon</a> 31km            |
| Rhumatologue                     | X <a href="#">Bretoncelles</a> 29km       |
| Sage-femme                       | X <a href="#">Mamers</a> 12km             |



## Éducation

|                         |   |
|-------------------------|---|
| Crèche                  | X <a href="#">Mamers</a> 12km             |
| Ecole maternelle Public | X <a href="#">Mortagne-au-Perche</a> 12km |
| Ecole maternelle Privé  | X <a href="#">Pontgouin</a> 49km          |
| Ecole primaire Public   | X <a href="#">Belforêt-en-Perche</a> 5km  |
| Ecole primaire Privé    | X <a href="#">Bellême</a> 6km             |
| Collège Public          | X <a href="#">Bellême</a> 7km             |
| Collège Privé           | X <a href="#">Mamers</a> 12km             |
| Lycée Public            | X <a href="#">Mortagne-au-Perche</a> 11km |
| Lycée Privé             | X <a href="#">Mortagne-au-Perche</a> 12km |

Sources : Base Sirene des entreprises et de leurs établissements selon les dernières parutions officielles de 2025 portant sur l'année 2024 ([data.gouv](#)). Liste, localisation et tarifs des professionnels de santé selon les dernières parutions officielles de 2025 portant sur l'année 2024 ([opendatasoft](#)) et FINISS Extraction du Fichier des établissements selon les dernières parutions officielles de 2025 portant sur l'année 2024 ([data.gouv](#)). Adresse et géolocalisation des établissements d'enseignement du premier et second degrés selon les dernières parutions officielles de 2025 portant sur l'année 2024 ([data.education.gouv](#))

## Villes autour de Bellavilliers

| Ville                                  | Habitants | Superficie         | Pop densité             | Pop active | Taux chômage | Revenu moyen | Prix immobilier        |
|--|-----------|--------------------|-------------------------|------------|--------------|--------------|------------------------|
| Rimou                                  | 357       | 13 km <sup>2</sup> | 27 h/km <sup>2</sup>    | 40.9%      | 6.4%         | 19 080 €/an  | 1 081 €/m <sup>2</sup> |
| Saint-Jouin-de-Blavou                  | 311       | 17 km <sup>2</sup> | 18 h/km <sup>2</sup>    | 47.6%      | 4.8%         | 21 580 €/an  | 825 €/m <sup>2</sup>   |
| Belforêt-en-Perche                     | 1 474     | 74 km <sup>2</sup> | 20 h/km <sup>2</sup>    | 42.4%      | 4%           | 21 520 €/an  | 1 577 €/m <sup>2</sup> |
| Saint-Martin-du-Vieux-Bellême (1 avis) | 538       | 15 km <sup>2</sup> | 36 h/km <sup>2</sup>    | 43.5%      | 4.3%         | 22 160 €/an  | 1 384 €/m <sup>2</sup> |
| Le Pin-la-Garenne                      | 618       | 15 km <sup>2</sup> | 41 h/km <sup>2</sup>    | 41.4%      | 4.4%         | 21 700 €/an  | 1 281 €/m <sup>2</sup> |
| Pervençères                            | 344       | 28 km <sup>2</sup> | 12 h/km <sup>2</sup>    | 44.8%      | 4.1%         | 19 370 €/an  | 694 €/m <sup>2</sup>   |
| Saint-Denis-sur-Huisne                 | 59        | 4 km <sup>2</sup>  | 15 h/km <sup>2</sup>    | 37.3%      | 1.7%         | NC           | 1 681 €/m <sup>2</sup> |
| Chemilli                               | 170       | 10 km <sup>2</sup> | 17 h/km <sup>2</sup>    | 43.5%      | 1.8%         | 20 950 €/an  | 1 508 €/m <sup>2</sup> |
| Parfondeval                            | 102       | 3 km <sup>2</sup>  | 34 h/km <sup>2</sup>    | 55.9%      | 3.9%         | 22 920 €/an  | 1 075 €/m <sup>2</sup> |
| Bellême (2 avis)                       | 1 457     | 1 km <sup>2</sup>  | 1 457 h/km <sup>2</sup> | 36.2%      | 3.5%         | 20 740 €/an  | 1 169 €/m <sup>2</sup> |
| Vaunoise                               | 97        | 7 km <sup>2</sup>  | 14 h/km <sup>2</sup>    | 53.6%      | 1%           | NC           | 1 279 €/m <sup>2</sup> |
| Montgaudry                             | 108       | 11 km <sup>2</sup> | 10 h/km <sup>2</sup>    | 35.2%      | 1.9%         | NC           | 1 223 €/m <sup>2</sup> |
| Coulimer                               | 285       | 17 km <sup>2</sup> | 17 h/km <sup>2</sup>    | 43.5%      | 4.2%         | 22 110 €/an  | 2 143 €/m <sup>2</sup> |
| Saint-Quentin-de-Blavou                | 80        | 6 km <sup>2</sup>  | 13 h/km <sup>2</sup>    | 43.8%      | 1.3%         | NC           | 2 156 €/m <sup>2</sup> |
| Réveillon                              | 349       | 11 km <sup>2</sup> | 32 h/km <sup>2</sup>    | 49.9%      | 0.9%         | 24 600 €/an  | 1 799 €/m <sup>2</sup> |

bien-dans-ma-ville.fr



# **Vous aimez votre ville ? Notez-la !**

Et faites-nous part de vos remarques constructives



Avec

**BIEN** dans ma **VILLE** 