



Version web

Ville de Belbèze-de- Lauragais

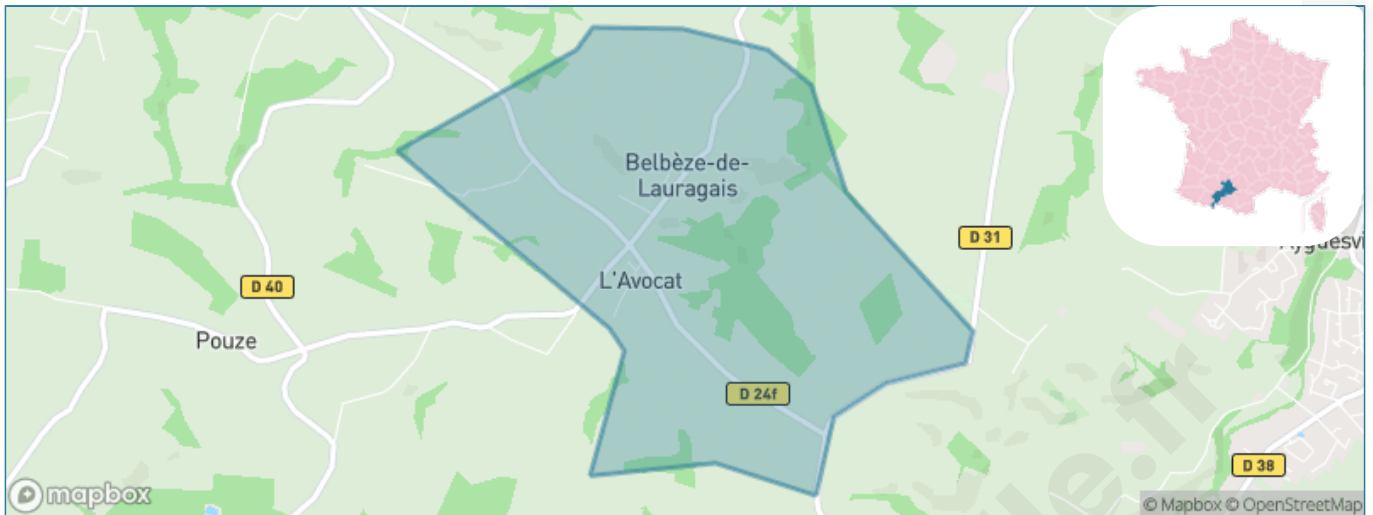
Présenté par

BIEN dans
ma **VILLE** 

Sommaire

| | |
|---------------------------------------------|----|
| Situation géographique | 3 |
| Statistiques sur la population | 4 |
| Evolution du nombre d'habitants | 4 |
| Tranche d'âge | 5 |
| 0-14 ans | 5 |
| 15-29 ans | 5 |
| 30-44 ans | 5 |
| 45-59 ans | 5 |
| 60-74 ans | 5 |
| 75-89 ans | 5 |
| 90 ans et + | 5 |
| Activité professionnelle | 5 |
| Agriculteurs | 5 |
| Artisans, Commerçants | 5 |
| Cadres et sup. | 5 |
| Professions intermédiaires | 5 |
| Employé | 5 |
| Ouvrier | 5 |
| Retraité | 5 |
| Autres | 5 |
| Niveau de diplôme | 6 |
| Sans diplôme ou CEP | 6 |
| Brevet, BEPC, DNB | 6 |
| CAP-BEP ou équivalent | 6 |
| BAC ou équivalent | 6 |
| BAC+2 | 6 |
| BAC+3 ou +4 | 6 |
| BAC+5 ou plus | 6 |
| Composition des ménages | 6 |
| Couple sans enfant | 6 |
| Couple avec enfant(s) | 6 |
| Famille monoparentale | 6 |
| Colocation / Autre | 6 |
| Personnes seules | 6 |
| Profils électoraux | 7 |
| Premier tour | 7 |
| Sécurité | 8 |
| Evolution du nombre d'infractions | 8 |
| Pour comparer | 9 |
| Services à la population | 10 |
| Commerce | 10 |
| Éducation | 10 |
| Villes autour de Belbèze-de-Lauragais | 11 |

Situation géographique



i Informations clés

- **Région** : Occitanie
- **Département** : Haute-Garonne
- **Code postal** : 31450
- **Superficie** : 3 km²



Statistiques sur la population



Nombre d'habitants

125



Age moyen

43 ans



Pop active

49.6%



Taux chômage

5.6%



Pop densité

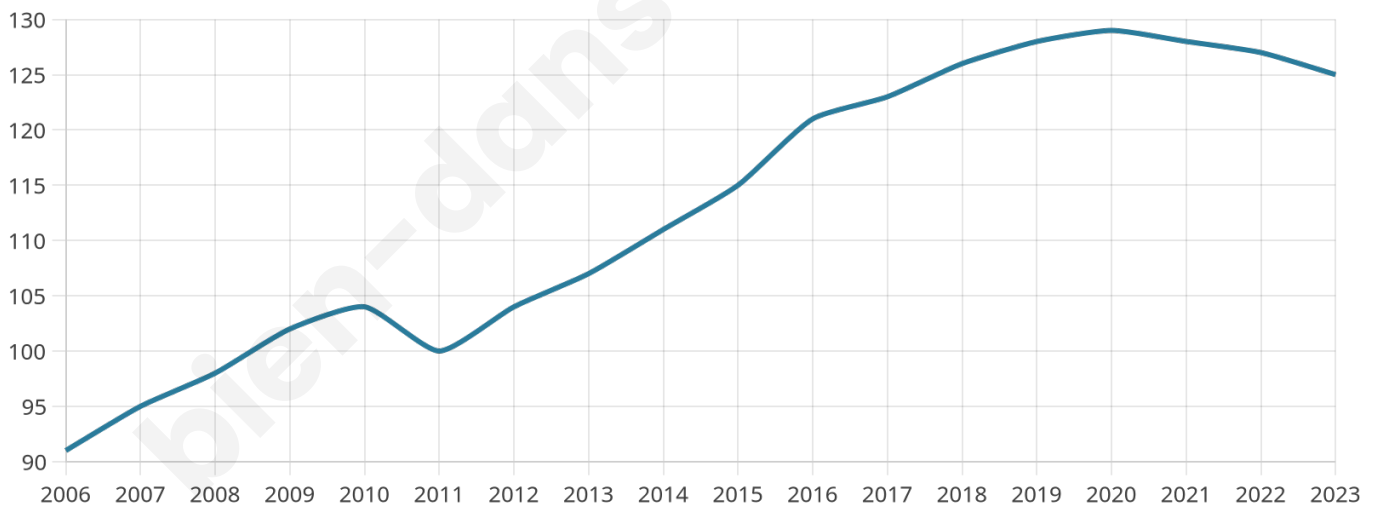
42 h/km²



Revenu moyen

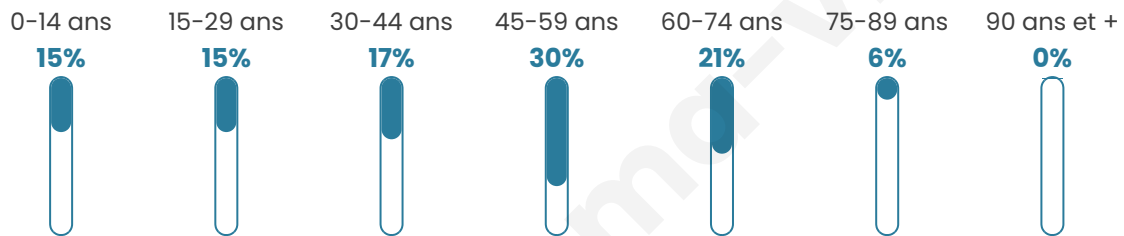
31 100 €/an

Evolution du nombre d'habitants

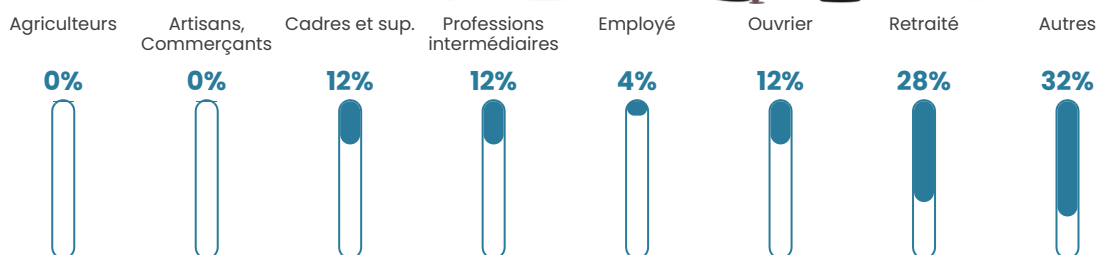


Sources : Institut national de la statistique et des études économiques (insee) selon Les dernières parutions officielles de 2024 portant sur les années 2020, 2021 et 2022.


Tranche d'âge




Activité professionnelle



Niveau de diplôme




Composition des ménages



Profils électoraux

Premier tour

| | | |
|-------------------------------------------------------------------------------------|-----------------------|---------|
|  | Marine LE PEN | 30.68 % |
|  | Emmanuel MACRON | 28.41 % |
|  | Jean-Luc MÉLENCHON | 14.77 % |
|  | Jean LASSALLE | 6.82 % |
|  | Valérie PÉCRESE | 5.68 % |
|  | Fabien ROUSSEL | 3.41 % |
|  | Yannick JADOT | 3.41 % |
|  | Éric ZEMMOUR | 2.27 % |
|  | Anne HIDALGO | 2.27 % |
|  | Nathalie ARTHAUD | 1.14 % |
|  | Nicolas DUPONT-AIGNAN | 1.14 % |
|  | Philippe POUTOU | 0.00 % |



103 inscrits

Participation : 87.38%

Votes blancs : 1.11%

Votes nuls : 1.11%

Second tour

| | | |
|-----------------------------------------------------------------------------------|-----------------|---------|
|  | Emmanuel MACRON | 55,26 % |
|  | Marine LE PEN | 44,74 % |

103 inscrits

Participation : 83.5%

Votes blancs : 10.47%

Votes nuls : 1.16%

Sécurité



Agressions physiques / sexuelles

0



Cambriolages

0



Vols / dégradations

0



Stupéfiants

0

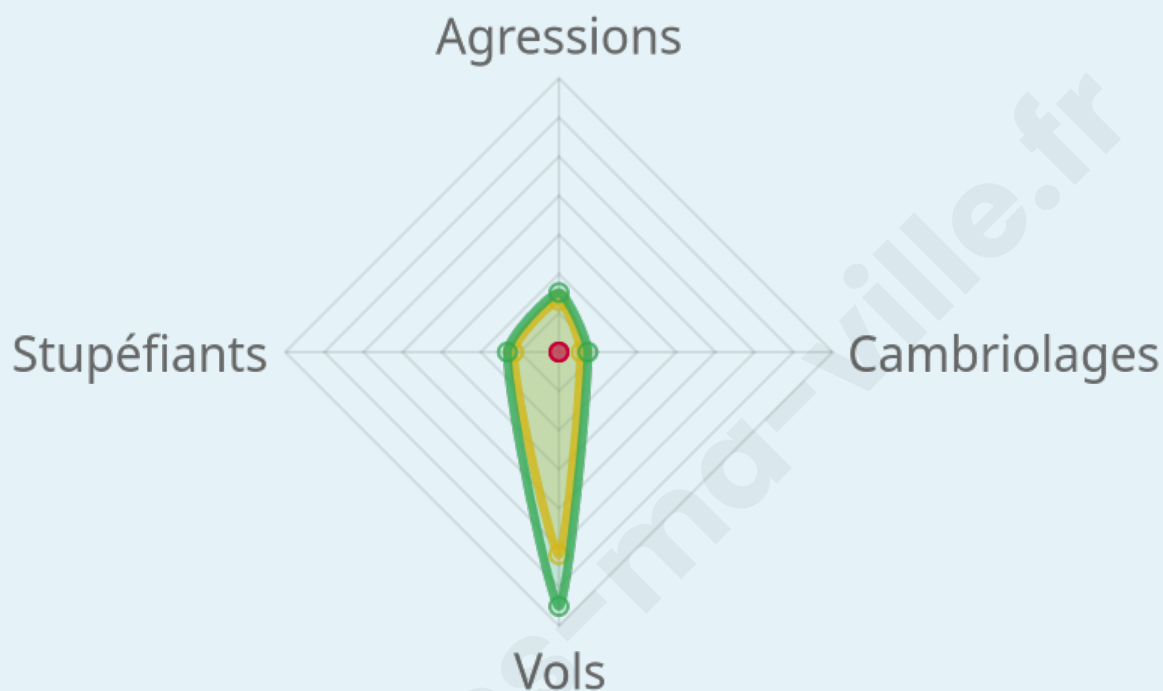
Evolution du nombre d'infractions



Pour comparer

(en proportion du nombre d'habitants)

Ville Département Région



Sources : Bases statistiques communale, départementale et régionale de la délinquance enregistrée par la police et la gendarmerie nationales selon les dernières parutions officielles de 2025 portant sur l'année 2024 ([data.gouv](https://data.gouv.fr)).

Agressions physiques / sexuelles : Violences sexuelles, coups et blessures volontaires intrafamiliaux, coups et blessures volontaires, autres coups, blessures volontaires et vols violents sans arme.

Cambriolages : Cambriolages de logements.

Vols : Vols avec armes, vols d'accessoires sur véhicules, vols dans les véhicules, vols de véhicules, vols sans violence contre des personnes, destructions, dégradations volontaires et escroqueries.

Stupéfiants : Trafic de stupéfiants dont (AFD) et usage de stupéfiants.

Services à la population



Commerce

| | |
|--------------------|-----------------------------------|
| Hypermarché | X Montgiscard 4km |
| Supermarché | X Ayguesvives 4km |
| Superette | X Montgiscard 3km |
| Boulangerie | X Montgiscard 3km |
| Boucherie | X Ayguesvives 4km |
| Restaurant | X Montgiscard 3km |
| Garage | X Montgiscard 3km |
| Station-service | X Montgiscard 3km |
| Banque | X Montgiscard 4km |
| La poste | X Saint-Léon 1km |
| Coiffeur | X Ayguesvives 3km |
| Tabac | X Montgiscard 3km |
| Bars / discothèque | X Ayguesvives 4km |
| Bibliothèque | X Nailloux 10km |
| Cinéma | X Auterive 11km |
| Vétérinaire | X Ayguesvives 4km |



Santé

| | |
|----------------------------------|--------------------------------------------------|
| Pharmacie | X Montgiscard 4km |
| Hôpital | X Toulouse 15km |
| Laboratoire d'analyses médicales | X Vernet 9km |
| Etablissement pour handicapé | X Baziège 5km |
| EHPA | X Baziège 5km |
| Médecin | X Montgiscard 3km |
| Dentiste | X Montgiscard 3km |
| Chirurgien | X Auterive 11km |
| Dermatologue | X Castanet-Tolosan 10km |
| Anesthésiste | X Castanet-Tolosan 10km |
| Gastro-entérologue | X Villefranche-de-Lauragais 15km |
| Gynécologue | X Castanet-Tolosan 10km |
| Cancérologue | X Quint-Fonsegrives 17km |
| Neurologue | X Ramonville-Saint-Agne 13km |
| Ophthalmologue | X Nailloux 10km |
| ORL | X Castanet-Tolosan 10km |
| Cardiologue | X Castanet-Tolosan 10km |
| Pédiatre | X Nailloux 10km |
| Pneumologue | X Villefranche-de-Lauragais 15km |
| Psychologue | X Castanet-Tolosan 11km |
| Radiologue | X Auterive 11km |
| Rhumatologue | X Castanet-Tolosan 11km |
| Sage-femme | X Montgiscard 4km |



Éducation

| | |
|-------------------------|-------------------------------------------|
| Crèche | X Montgiscard 3km |
| Ecole maternelle Public | X Montgiscard 3km |
| Ecole maternelle Privé | X Toulouse 21km |
| Ecole primaire Public | X Noueilles 3km |
| Ecole primaire Privé | X Castanet-Tolosan 10km |
| Collège Public | X Ayguesvives 4km |
| Collège Privé | X Toulouse 17km |
| Lycée Public | X Auterive 12km |
| Lycée Privé | X Auzeville-Tolosane 12km |

Sources : Base Sirene des entreprises et de leurs établissements selon les dernières parutions officielles de 2025 portant sur l'année 2024 ([data.gouv](#)). Liste, localisation et tarifs des professionnels de santé selon les dernières parutions officielles de 2025 portant sur l'année 2024 ([opendatasoft](#)) et FINISS Extraction du Fichier des établissements selon les dernières parutions officielles de 2025 portant sur l'année 2024 ([data.gouv](#)). Adresse et géolocalisation des établissements d'enseignement du premier et second degrés selon les dernières parutions officielles de 2025 portant sur l'année 2024 ([data.education.gouv](#))

Villes autour de Belbèze-de-Lauragais

| Ville | Habitants | Superficie | Pop densité | Pop active | Taux chômage | Revenu moyen | Prix immobilier |
|----------------------|-----------|--------------------|-----------------------|------------|--------------|--------------|------------------------|
| Pouze | 89 | 3 km ² | 30 h/km ² | 53.9% | 1.1% | NC | 2 685 €/m ² |
| Nouailles | 387 | 5 km ² | 77 h/km ² | 54.5% | 3.4% | 26 290 €/an | 2 523 €/m ² |
| Montbrun-Lauragais | 730 | 10 km ² | 73 h/km ² | 49% | 2.9% | 29 650 €/an | 2 396 €/m ² |
| Montgiscard (2 avis) | 2 587 | 13 km ² | 199 h/km ² | 48.7% | 3.7% | 27 200 €/an | 2 419 €/m ² |
| Donneville | 1 139 | 2 km ² | 570 h/km ² | 50.7% | 3.1% | 26 760 €/an | 2 674 €/m ² |
| Saint-Léon (1 avis) | 1 265 | 24 km ² | 53 h/km ² | 55.8% | 3.8% | 26 450 €/an | 2 816 €/m ² |
| Ayguesvives (3 avis) | 2 812 | 13 km ² | 216 h/km ² | 50.8% | 2.7% | 28 200 €/an | 2 356 €/m ² |
| Issus | 655 | 7 km ² | 94 h/km ² | 51.8% | 2.4% | 27 490 €/an | 2 501 €/m ² |
| Corronsac | 901 | 6 km ² | 150 h/km ² | 53.4% | 2.7% | 32 380 €/an | 2 795 €/m ² |
| Espanès | 273 | 3 km ² | 91 h/km ² | 50.5% | 5.5% | 31 340 €/an | 3 486 €/m ² |
| Baziège (1 avis) | 3 583 | 19 km ² | 189 h/km ² | 49.8% | 2.8% | 25 570 €/an | 2 478 €/m ² |
| Deyme | 1 468 | 7 km ² | 210 h/km ² | 48.4% | 3.5% | 28 660 €/an | 2 663 €/m ² |
| Montlaur (3 avis) | 1 791 | 9 km ² | 199 h/km ² | 53.3% | 2.4% | 27 080 €/an | 2 932 €/m ² |
| Labruyère-Dorsa | 317 | 2 km ² | 159 h/km ² | 49.2% | 2.5% | 28 110 €/an | 2 061 €/m ² |
| Auragne | 480 | 13 km ² | 37 h/km ² | 42.9% | 2.5% | 23 950 €/an | 1 395 €/m ² |

bien-dans-ma-ville.fr



Vous aimez votre ville ? Notez-la !

Et faites-nous part de vos remarques constructives



Avec

BIEN dans
ma **VILLE** 