



Version web

Ville de Belbeuf

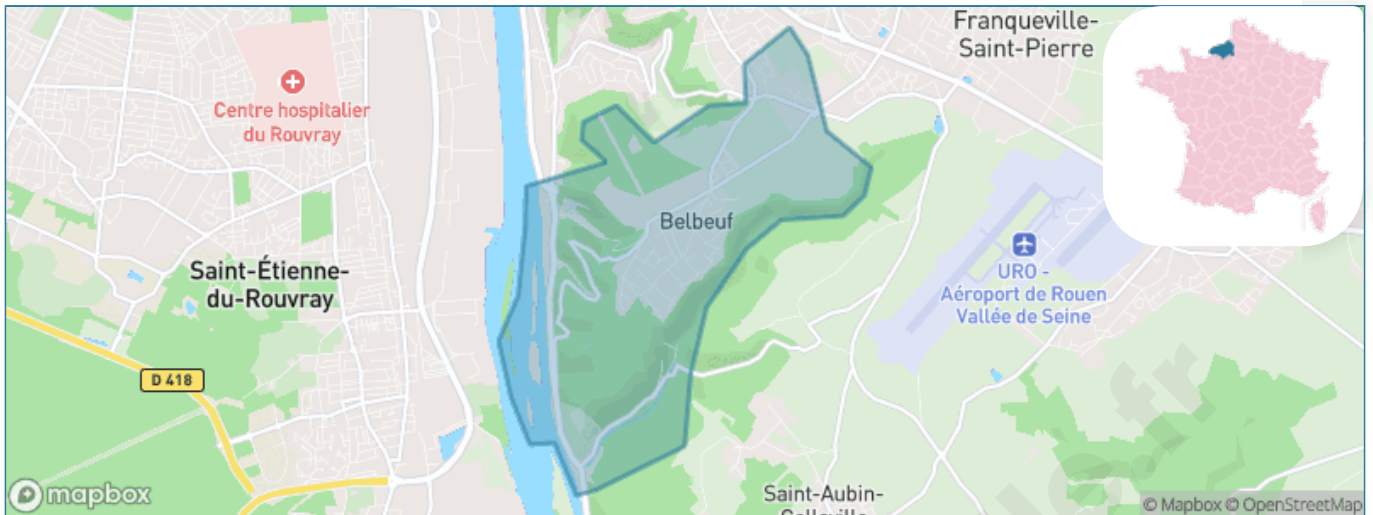
Présenté par

BIEN dans
ma **VILLE** 

Sommaire

Situation géographique	3
Statistiques sur la population	4
Evolution du nombre d'habitants	4
Tranche d'âge	5
0-14 ans	5
15-29 ans	5
30-44 ans	5
45-59 ans	5
60-74 ans	5
75-89 ans	5
90 ans et +	5
Activité professionnelle	5
Agriculteurs	5
Artisans, Commerçants	5
Cadres et sup.	5
Professions intermédiaires	5
Employé	5
Ouvrier	5
Retraité	5
Autres	5
Niveau de diplôme	6
Sans diplôme ou CEP	6
Brevet, BEPC, DNB	6
CAP-BEP ou équivalent	6
BAC ou équivalent	6
BAC+2	6
BAC+3 ou +4	6
BAC+5 ou plus	6
Composition des ménages	6
Couple sans enfant	6
Couple avec enfant(s)	6
Famille monoparentale	6
Colocation / Autre	6
Personnes seules	6
Profils électoraux	7
Premier tour	7
Sécurité	8
Evolution du nombre d'infractions	8
Pour comparer	9
Services à la population	10
Commerce	10
Éducation	10
Villes autour de Belbeuf	12
Avis sur la ville de Belbeuf	13
Moyenne par critère	13
Villes autour de Belbeuf	13
Répartition des avis par note	13
Répartition des avis par note	13

Situation géographique



i Informations clés

- **Région** : Normandie
- **Département** : Seine-Maritime
- **Métropole** : Métropole Rouen Normandie
- **Code postal** : 76240
- **Superficie** : 6 km²



Statistiques sur la population



Nombre d'habitants

2 264



Age moyen

43 ans



Pop active

46.3%



Taux chômage

4.1%



Pop densité

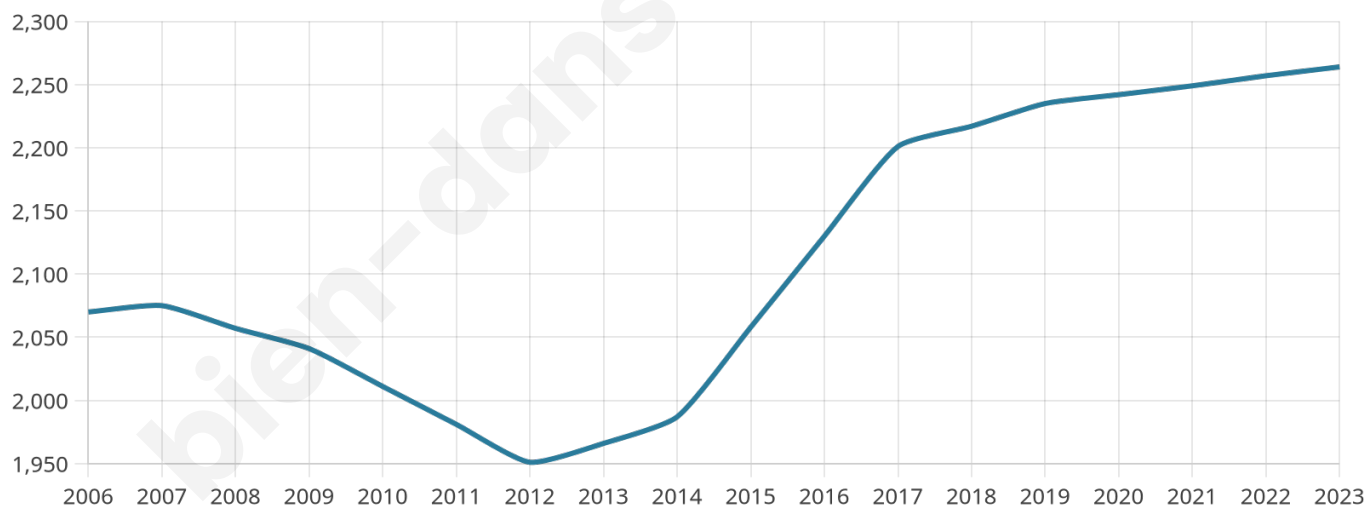
377 h/km²



Revenu moyen

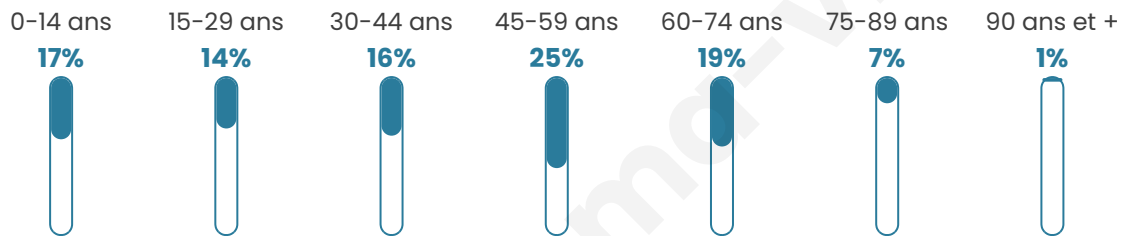
30 040 €/an

Evolution du nombre d'habitants

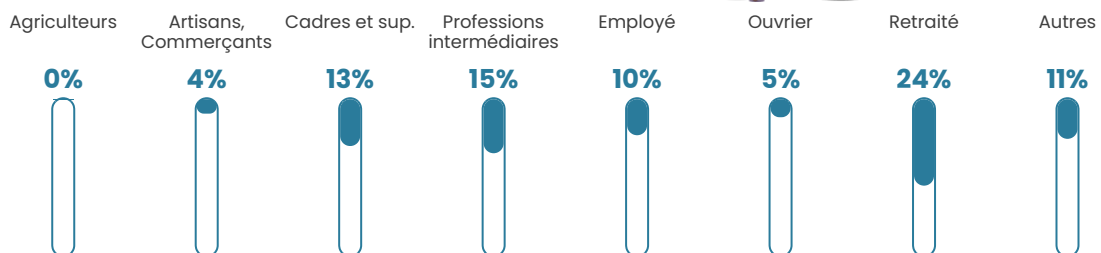


Sources : Institut national de la statistique et des études économiques (insee) selon Les dernières parutions officielles de 2024 portant sur les années 2020, 2021 et 2022.


Tranche d'âge




Activité professionnelle



Niveau de diplôme



Composition des ménages



Profils électoraux

Premier tour

	Emmanuel MACRON	37.09 %
	Marine LE PEN	20.43 %
	Jean-Luc MÉLENCHON	14.38 %
	Yannick JADOT	7.42 %
	Éric ZEMMOUR	6.51 %
	Valérie PÉCRESE	6.05 %
	Jean LASSALLE	2.21 %
	Anne HIDALGO	1.82 %
	Fabien ROUSSEL	1.63 %
	Nicolas DUPONT- AIGNAN	1.56 %
	Philippe POUTOU	0.59 %
	Nathalie ARTHAUD	0.33 %



1 914 inscrits

Participation : 81.56%

Votes blancs : 0.83%

Votes nuls : 0.70%

Second tour

	Emmanuel MACRON	68,24 %
	Marine LE PEN	31,76 %

1 916 inscrits

Participation : 82.15%

Votes blancs : 7.12%

Votes nuls : 1.46%

Sécurité



Agressions physiques / sexuelles

12



Cambriolages

12



Vols / dégradations

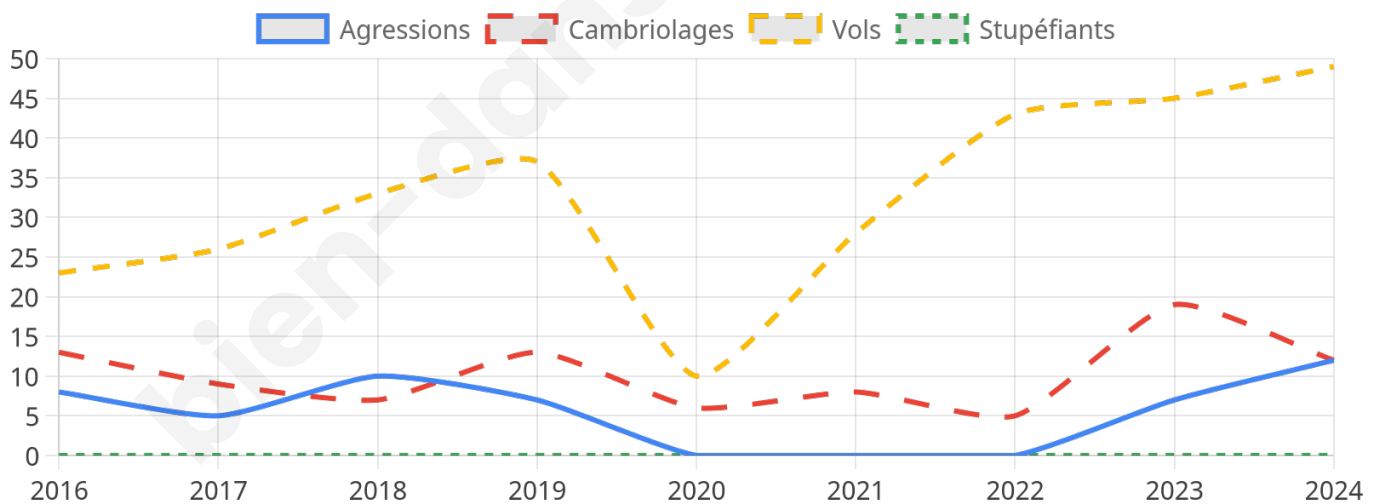
49



Stupéfiants

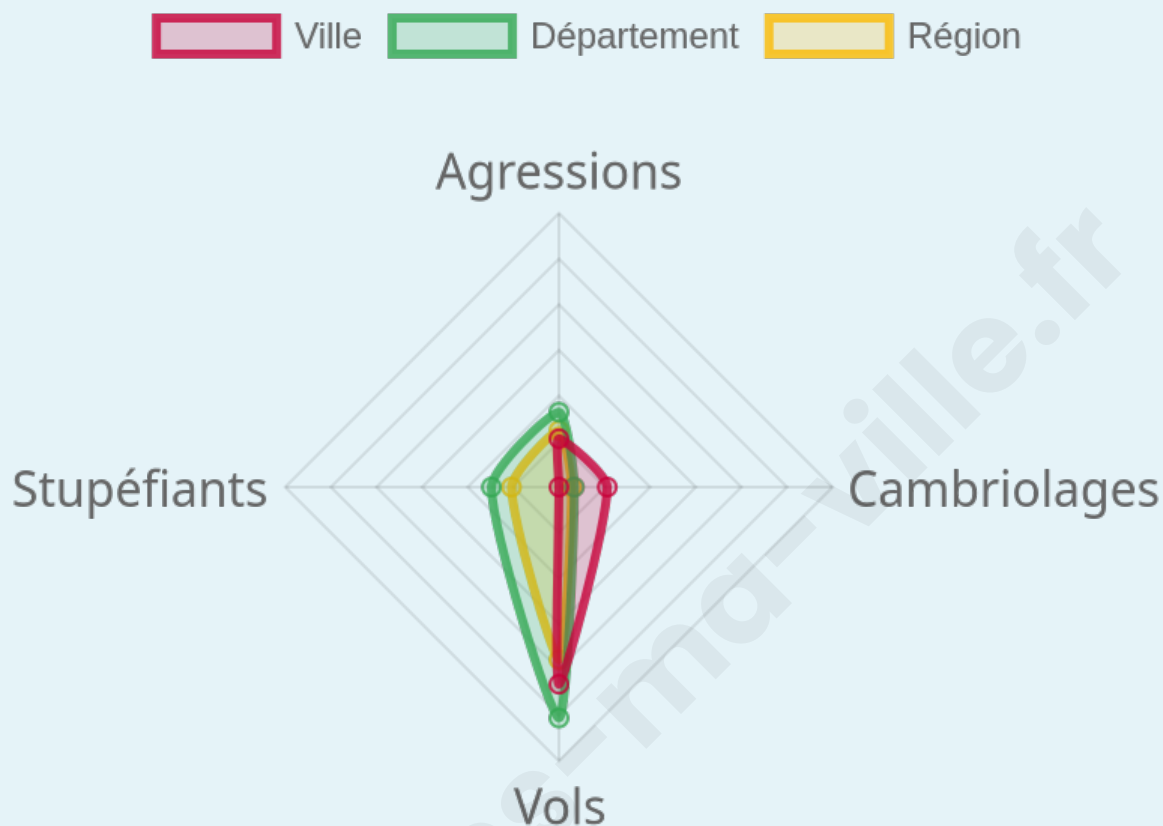
0

Evolution du nombre d'infractions



Pour comparer

(en proportion du nombre d'habitants)



Sources : Bases statistiques communale, départementale et régionale de la délinquance enregistrée par la police et la gendarmerie nationales selon les dernières parutions officielles de 2025 portant sur l'année 2024 ([data.gouv](https://data.gouv.fr)).

Agressions physiques / sexuelles : Violences sexuelles, coups et blessures volontaires intrafamiliaux, coups et blessures volontaires, autres coups, blessures volontaires et vols violents sans arme.

Cambriolages : Cambriolages de logements.

Vols : Vols avec armes, vols d'accessoires sur véhicules, vols dans les véhicules, vols de véhicules, vols sans violence contre des personnes, destructions, dégradations volontaires et escroqueries.

Stupéfiants : Trafic de stupéfiants dont (AFD) et usage de stupéfiants.

Services à la population



Commerce

Hypermarché	X <u>Les Arcs</u> 2km
Supermarché	X <u>Le Mesnil-Esnard</u> 1km
Superette	1
Boulangerie	3
Boucherie	1
Restaurant	2
Garage	4
Station-service	X <u>Le Mesnil-Esnard</u> 2km
Banque	X <u>Le Mesnil-Esnard</u> 1km
La poste	3
Coiffeur	2
Tabac	X <u>Amfreville-la-Mi-Voie</u> 2km
Bars / discothèque	3
Bibliothèque	X <u>Le Mesnil-Esnard</u> 1km
Cinéma	X <u>Rouen</u> 5km
Vétérinaire	X <u>Le Mesnil-Esnard</u> 1km



Santé

Pharmacie	1
Hôpital	X <u>Notteville-lès-Rouen</u> 5km
Laboratoire d'analyses médicales	X <u>Le Mesnil-Esnard</u> 2km
Etablissement pour handicapé	X <u>Le Mesnil-Esnard</u> 2km
EHPA	X <u>Le Mesnil-Esnard</u> 1km
Médecin	2
Dentiste	2
Chirurgien	X <u>Amfreville-la-Mi-Voie</u> 3km
Dermatologue	X <u>Le Mesnil-Esnard</u> 1km
Anesthésiste	X <u>Rouen</u> 5km
Gastro-entérologue	X <u>Rouen</u> 5km
Gynécologue	1
Cancérologue	X <u>Rouen</u> 5km
Neurologue	1
Ophtalmologue	X <u>Rouen</u> 5km
ORL	X <u>Le Mesnil-Esnard</u> 1km
Cardiologue	X <u>Saint-Étienne-du-Rouvray</u> 4km
Pédiatre	1
Pneumologue	X <u>Rouen</u> 5km
Psychologue	X <u>Rouen</u> 5km
Radiologue	X <u>Le Mesnil-Esnard</u> 1km
Rhumatologue	X <u>Rouen</u> 5km
Sage-femme	X <u>Le Mesnil-Esnard</u> 1km



Éducation

Crèche	2
Ecole maternelle Public	X <u>Amfreville-la-Mi-Voie</u> 1km
Ecole maternelle Privé	X <u>Noyers</u> 42km
Ecole primaire Public	1
Ecole primaire Privé	X <u>Le Mesnil-Esnard</u> 1km
Collège Public	X <u>Le Mesnil-Esnard</u> 1km
Collège Privé	X <u>Le Mesnil-Esnard</u> 1km
Lycée Public	X <u>Franqueville-Saint-Pierre</u> 1km
Lycée Privé	X <u>Le Mesnil-Esnard</u> 1km

Sources : Base Sirene des entreprises et de leurs établissements selon les dernières parutions officielles de 2025 portant sur l'année 2024 ([data.gouv](https://data.gouv.fr)). Liste, localisation et tarifs des professionnels de santé selon les dernières parutions officielles de 2025 portant sur l'année 2024 ([opendatasoft](https://opendatasoft.com)) et FINESS Extraction du Fichier des établissements selon les dernières parutions officielles de 2025 portant sur

l'année 2024 ([data.gouv](https://data.gouv.fr)). Adresse et géolocalisation des établissements d'enseignement du premier et second degrés selon les dernières parutions officielles de 2025 portant sur l'année 2024 ([data.education.gouv](https://data.education.gouv.fr))

bien-dans-ma-ville.fr

Villes autour de Belbeuf

Ville	Habitants	Superficie	Pop densité	Pop active	Taux chômage	Revenu moyen	Prix immobilier
Le Mesnil-Esnard (7 avis)	8 177	5 km ²	1 635 h/km ²	41.3%	3.9%	28 210 €/an	2 572 €/m ²
Franqueville-Saint-Pierre (6 avis)	6 171	8 km ²	771 h/km ²	44%	3.5%	28 970 €/an	2 434 €/m ²
Saint-Aubin-Épinay (1 avis)	1 021	9 km ²	113 h/km ²	47.5%	4.2%	26 210 €/an	2 363 €/m ²
Amfreville-la-Mi-Voie (6 avis)	3 265	3 km ²	1 088 h/km ²	54%	7.6%	22 480 €/an	1 886 €/m ²
Saint-Léger-du-Bourg-Denis (2 avis)	3 633	2 km ²	1 817 h/km ²	49.5%	4.6%	24 510 €/an	2 040 €/m ²
Bonsecours (5 avis)	6 442	3 km ²	2 147 h/km ²	41.6%	3.7%	26 900 €/an	2 097 €/m ²
Saint-Aubin-Celloville (1 avis)	1 173	6 km ²	196 h/km ²	48.7%	3%	26 240 €/an	1 977 €/m ²
Sotteville-lès-Rouen (19 avis)	29 003	7 km ²	4 143 h/km ²	44.1%	7.3%	21 230 €/an	1 906 €/m ²
Saint-Étienne-du-Rouvray (10 avis)	29 518	18 km ²	1 640 h/km ²	38.3%	7.2%	18 910 €/an	1 719 €/m ²
Boos (1 avis)	3 975	14 km ²	284 h/km ²	50%	3.8%	25 620 €/an	1 988 €/m ²
Saint-Jacques-sur-Darnétal (3 avis)	3 117	16 km ²	195 h/km ²	45.5%	2.8%	27 720 €/an	1 976 €/m ²
Darnétal (17 avis)	9 566	4 km ²	2 392 h/km ²	46.5%	7.6%	19 340 €/an	1 801 €/m ²
Gouy	888	5 km ²	178 h/km ²	53.5%	3.4%	28 970 €/an	2 383 €/m ²
Ymare (2 avis)	1 245	4 km ²	311 h/km ²	47.3%	3.7%	27 890 €/an	1 943 €/m ²
Rouen (187 avis)	117 662	21 km ²	5 603 h/km ²	47.5%	7.7%	21 330 €/an	2 483 €/m ²

Avis sur la ville de Belbeuf



Moyenne par critère



Villes autour de Belbeuf

Ville	Note globale	Sécurité	Éducation	Sport Loisir	Environnement	Vie pratique
Le Mesnil-Esnard (7 avis)	4.4	4.4	4.6	4.3	4.0	4.6
Franqueville-Saint-Pierre (6 avis)	4.1	3.8	4.0	3.8	4.5	4.2
Saint-Aubin-Épinay (1 avis)	3.4	4.0	3.0	4.0	5.0	1.0
Amfreville-la-Mi-Voie (6 avis)	3.9	4.2	4.2	3.8	3.7	3.8
Saint-Léger-du-Bourg-Denis (2 avis)	3.5	4.5	3.5	2.5	4.5	2.5
Bonsecours (5 avis)	4.8	5.0	4.8	4.6	5.0	4.6
Saint-Aubin-Celloville (1 avis)	4.8	5.0	5.0	4.0	5.0	5.0
Sotheville-lès-Rouen (19 avis)	3.4	2.9	3.6	4.2	2.2	3.9
Saint-Étienne-du-Rouvray (10 avis)	2.5	1.8	2.8	2.8	2.0	3.2
Boos (1 avis)	3.0	4.0	4.0	2.0	2.0	3.0
Saint-Jacques-sur-Darnétal (3 avis)	3.6	3.3	3.7	4.3	3.3	3.3
Darnétal (17 avis)	2.9	2.1	2.6	3.1	3.1	3.5
Gouy	-	-	-	-	-	-
Ymare (2 avis)	3.9	4.0	4.5	4.0	3.5	3.5
Rouen (187 avis)	3.2	3.0	3.6	3.4	2.6	3.4



Vous aimez votre ville ? Notez-la !

Et faites-nous part de vos remarques constructives



Avec

BIEN dans
ma **VILLE** 