



Version web

# Ville de Bedous

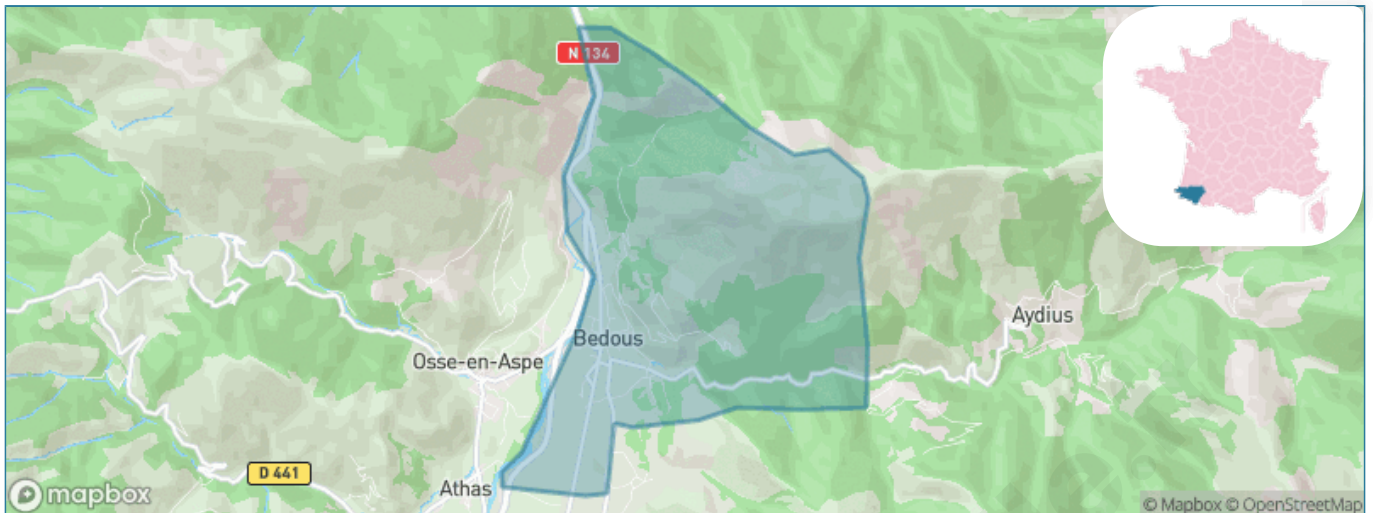
Présenté par

**BIEN** dans  
ma **VILLE** 

# Sommaire

Situation géographique .....	3
Statistiques sur la population .....	4
Evolution du nombre d'habitants .....	4
Tranche d'âge .....	5
0-14 ans .....	5
15-29 ans .....	5
30-44 ans .....	5
45-59 ans .....	5
60-74 ans .....	5
75-89 ans .....	5
90 ans et + .....	5
Activité professionnelle .....	5
Agriculteurs .....	5
Artisans, Commerçants .....	5
Cadres et sup. ....	5
Professions intermédiaires .....	5
Employé .....	5
Ouvrier .....	5
Retraité .....	5
Autres .....	5
Niveau de diplôme .....	6
Sans diplôme ou CEP .....	6
Brevet, BEPC, DNB .....	6
CAP-BEP ou équivalent .....	6
BAC ou équivalent .....	6
BAC+2 .....	6
BAC+3 ou +4 .....	6
BAC+5 ou plus .....	6
Composition des ménages .....	6
Couple sans enfant .....	6
Couple avec enfant(s) .....	6
Famille monoparentale .....	6
Colocation / Autre .....	6
Personnes seules .....	6
Profils électoraux .....	7
Premier tour .....	7
Sécurité .....	8
Evolution du nombre d'infractions .....	8
Pour comparer .....	9
Services à la population .....	10
Commerce .....	10
Éducation .....	10
Villes autour de Bedous .....	12

# Situation géographique



## i Informations clés

- **Région** : Nouvelle-Aquitaine
- **Département** : Pyrénées-Atlantiques
- **Code postal** : 64490
- **Superficie** : 11 km<sup>2</sup>



# Statistiques sur la population



Nombre d'habitants

**568**



Age moyen

**49 ans**



Pop active

**47.4%**



Taux chômage

**8.5%**



Pop densité

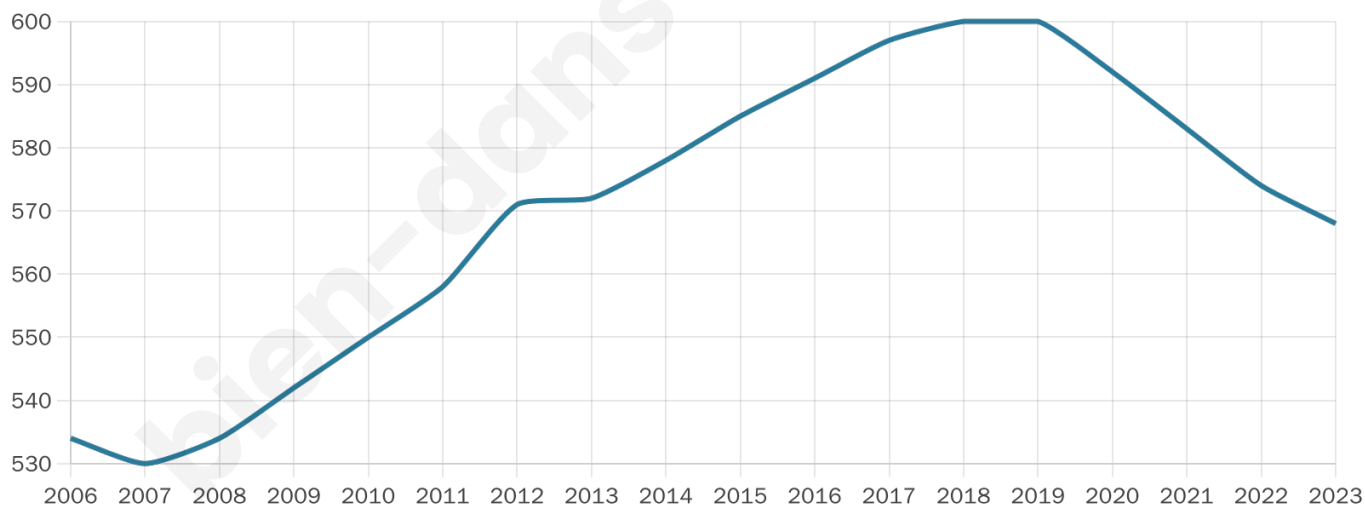
**52 h/km<sup>2</sup>**



Revenu moyen

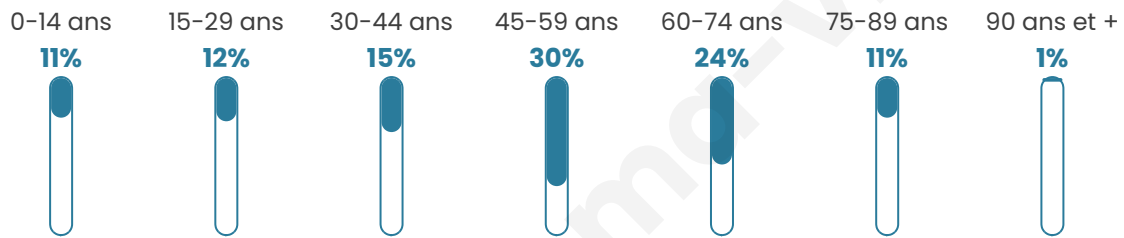
**21 310 €/an**

## Evolution du nombre d'habitants

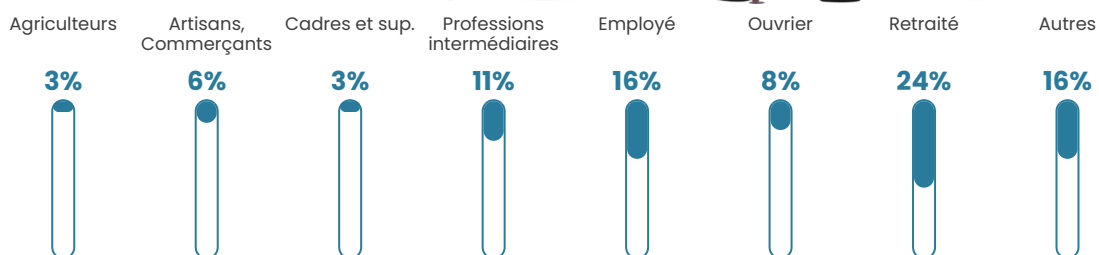


Sources : Institut national de la statistique et des études économiques (insee) selon Les dernières parutions officielles de 2024 portant sur les années 2020, 2021 et 2022.


## Tranche d'âge



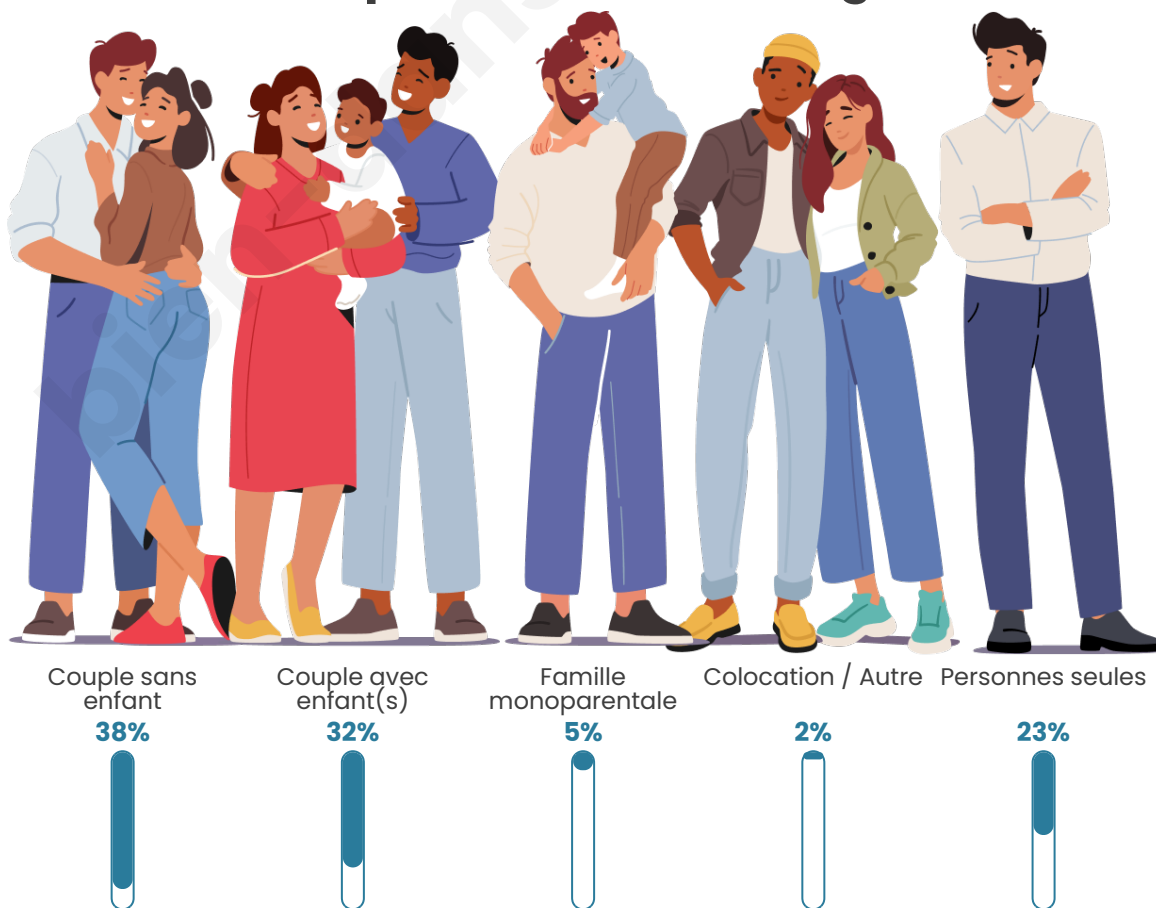
## Activité professionnelle



## Niveau de diplôme















## Composition des ménages



# Profils électoraux

## Premier tour

	Jean-Luc MÉLENCHON	28.92 %
	Jean LASSALLE	19.85 %
	Emmanuel MACRON	17.65 %
	Marine LE PEN	8.09 %
	Éric ZEMMOUR	5.39 %
	Anne HIDALGO	5.39 %
	Valérie PÉCRESE	4.17 %
	Yannick JADOT	3.68 %
	Fabien ROUSSEL	3.43 %
	Nicolas DUPONT- AIGNAN	1.47 %
	Nathalie ARTHAUD	0.98 %
	Philippe POUTOU	0.98 %



### 474 inscrits

Participation : 87.13%

Votes blancs : 1.21%

Votes nuls : 0.00%

## Second tour

	Emmanuel MACRON	66,1 %
	Marine LE PEN	33,9 %

### 474 inscrits

Participation : 78.69%

Votes blancs : 16.09%

Votes nuls : 5.63%

# Sécurité



Agressions physiques / sexuelles

0



Cambriolages

0



Vols / dégradations

0



Stupéfiants

0

## Evolution du nombre d'infractions



## Pour comparer

(en proportion du nombre d'habitants)



Sources : Bases statistiques communale, départementale et régionale de la délinquance enregistrée par la police et la gendarmerie nationales selon les dernières parutions officielles de 2025 portant sur l'année 2024 ([data.gouv](https://data.gouv.fr)).

Agressions physiques / sexuelles : Violences sexuelles, coups et blessures volontaires intrafamiliaux, coups et blessures volontaires, autres coups, blessures volontaires et vols violents sans arme.

Cambriolages : Cambriolages de logements.

Vols : Vols avec armes, vols d'accessoires sur véhicules, vols dans les véhicules, vols de véhicules, vols sans violence contre des personnes, destructions, dégradations volontaires et escroqueries.

Stupéfiants : Trafic de stupéfiants dont (AFD) et usage de stupéfiants.

# Services à la population



## Commerce

Hypermarché	X <u>Oloron-Sainte-Marie</u> 20km
Supermarché	X <u>Laruns</u> 14km
Superette	<b>3</b>
Boulangerie	<b>2</b>
Boucherie	<b>1</b>
Restaurant	<b>4</b>
Garage	<b>1</b>
Station-service	X <u>Accous</u> 2km
Banque	<b>2</b>
La poste	X <u>Laruns</u> 14km
Coiffeur	<b>1</b>
Tabac	X <u>Arette</u> 12km
Bars / discothèque	<b>2</b>
Bibliothèque	X <u>Aydius</u> 5km
Cinéma	X <u>Arudy</u> 18km
Vétérinaire	X <u>Gère-Bélesten</u> 15km



## Santé

Pharmacie	<b>1</b>
Hôpital	X <u>Oloron-Sainte-Marie</u> 22km
Laboratoire d'analyses médicales	X <u>Arudy</u> 18km
Etablissement pour handicapé	<b>1</b>
EHPA	X <u>Osse-en-Aspe</u> 3km
Médecin	<b>1</b>
Dentiste	X <u>Laruns</u> 14km
Chirurgien	X <u>Oloron-Sainte-Marie</u> 22km
Dermatologue	X <u>Oloron-Sainte-Marie</u> 22km
Anesthésiste	X <u>Aressy</u> 38km
Gastro-entérologue	X <u>Oloron-Sainte-Marie</u> 22km
Gynécologue	X <u>Oloron-Sainte-Marie</u> 22km
Cancérologue	X <u>Tarbes</u> 60km
Neurologue	X <u>Aressy</u> 38km
Ophthalmologue	X <u>Oloron-Sainte-Marie</u> 20km
ORL	X <u>Oloron-Sainte-Marie</u> 21km
Cardiologue	X <u>Oloron-Sainte-Marie</u> 22km
Pédiatre	X <u>Oloron-Sainte-Marie</u> 21km
Pneumologue	X <u>Oloron-Sainte-Marie</u> 22km
Psychologue	X <u>Gan</u> 31km
Radiologue	X <u>Oloron-Sainte-Marie</u> 20km
Rhumatologue	X <u>Oloron-Sainte-Marie</u> 21km
Sage-femme	X <u>Arudy</u> 18km



## Éducation

Crèche	<b>1</b>
Ecole maternelle Public	X <u>Accous</u> 3km
Ecole maternelle Privé	X <u>Plaisance-du-Touch</u> 167km
Ecole primaire Public	<b>1</b>
Ecole primaire Privé	X <u>Béost</u> 15km
Collège Public	<b>1</b>
Collège Privé	X <u>Oloron-Sainte-Marie</u> 21km
Lycée Public	X <u>Oloron-Sainte-Marie</u> 19km
Lycée Privé	X <u>Oloron-Sainte-Marie</u> 21km

Sources : Base Sirene des entreprises et de leurs établissements selon les dernières parutions officielles de 2025 portant sur l'année 2024 ([data.gouv](https://data.gouv.fr)). Liste, localisation et tarifs des professionnels de santé selon les dernières parutions officielles de 2025 portant sur l'année 2024 ([opendatasoft](https://opendatasoft.com)) et FINESS Extraction du Fichier des établissements selon les dernières parutions officielles de 2025 portant sur l'année 2024 ([data.gouv](https://data.gouv.fr)). Adresse et géolocalisation des établissements d'enseignement du premier et second degrés selon les

bien-dans-ma-ville.fr

## Villes autour de Bedous

Ville	Habitants	Superficie	Pop densité	Pop active	Taux chômage	Revenu moyen	Prix immobilier
Osse-en-Aspe (2 avis)	330	43 km <sup>2</sup>	8 h/km <sup>2</sup>	34.8%	3.3%	20 600 €/an	1 025 €/m <sup>2</sup>
Accous	471	60 km <sup>2</sup>	8 h/km <sup>2</sup>	37.2%	5.1%	20 570 €/an	1 107 €/m <sup>2</sup>
Lées-Athas	229	44 km <sup>2</sup>	5 h/km <sup>2</sup>	51.5%	3.1%	20 420 €/an	652 €/m <sup>2</sup>
Aydius	102	34 km <sup>2</sup>	3 h/km <sup>2</sup>	42.2%	2%	21 060 €/an	817 €/m <sup>2</sup>
Sarrance	152	46 km <sup>2</sup>	3 h/km <sup>2</sup>	53.9%	5.3%	21 400 €/an	1 048 €/m <sup>2</sup>
Cette-Eygun (1 avis)	66	19 km <sup>2</sup>	3 h/km <sup>2</sup>	47%	3%	NC	1 275 €/m <sup>2</sup>
Lescun	163	60 km <sup>2</sup>	3 h/km <sup>2</sup>	41.7%	1.8%	17 360 €/an	1 500 €/m <sup>2</sup>
Lourdios-Ichère	145	16 km <sup>2</sup>	9 h/km <sup>2</sup>	44.1%	2.1%	NC	2 704 €/m <sup>2</sup>
Escot	118	22 km <sup>2</sup>	5 h/km <sup>2</sup>	43.2%	7.6%	NC	1 570 €/m <sup>2</sup>
Etsaut	74	35 km <sup>2</sup>	2 h/km <sup>2</sup>	31.1%	2.7%	NC	1 400 €/m <sup>2</sup>
Borce	112	58 km <sup>2</sup>	2 h/km <sup>2</sup>	36.6%	3.6%	NC	867 €/m <sup>2</sup>
Issor	256	23 km <sup>2</sup>	11 h/km <sup>2</sup>	36.7%	2.7%	21 610 €/an	2 079 €/m <sup>2</sup>
Lurbe-Saint-Christau	207	7 km <sup>2</sup>	30 h/km <sup>2</sup>	40.1%	2.9%	20 410 €/an	1 705 €/m <sup>2</sup>
Louvie-Soubiron	133	26 km <sup>2</sup>	5 h/km <sup>2</sup>	34.6%	2.3%	21 210 €/an	1 767 €/m <sup>2</sup>
Asasp-Arros (1 avis)	516	23 km <sup>2</sup>	22 h/km <sup>2</sup>	39.7%	3.1%	21 300 €/an	890 €/m <sup>2</sup>

bien-dans-ma-ville.fr



# Vous aimez votre ville ? Notez-la !

Et faites-nous part de vos remarques constructives



Avec

**BIEN** dans  
ma **VILLE** 