



Version web

Ville de Bedenac

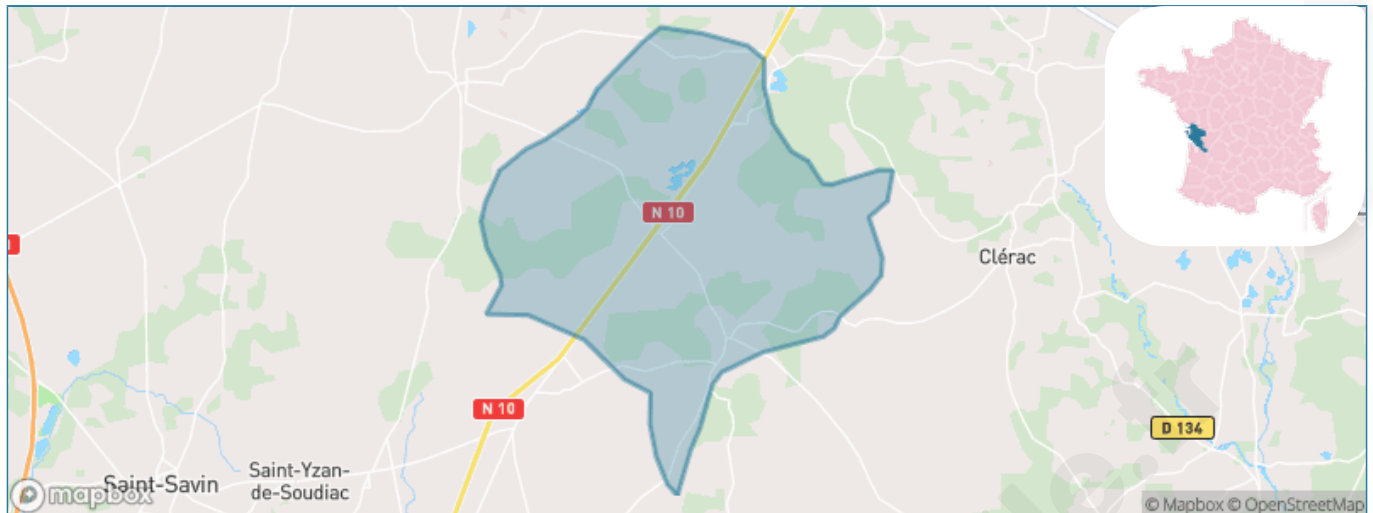
Présenté par

BIEN dans
ma **VILLE** 

Sommaire

| | |
|---|----|
| Situation géographique | 3 |
| Statistiques sur la population | 4 |
| Evolution du nombre d'habitants | 4 |
| Tranche d'âge | 5 |
| 0-14 ans | 5 |
| 15-29 ans | 5 |
| 30-44 ans | 5 |
| 45-59 ans | 5 |
| 60-74 ans | 5 |
| 75-89 ans | 5 |
| 90 ans et + | 5 |
| Activité professionnelle | 5 |
| Agriculteurs | 5 |
| Artisans, Commerçants | 5 |
| Cadres et sup. | 5 |
| Professions intermédiaires | 5 |
| Employé | 5 |
| Ouvrier | 5 |
| Retraité | 5 |
| Autres | 5 |
| Niveau de diplôme | 6 |
| Sans diplôme ou CEP | 6 |
| Brevet, BEPC, DNB | 6 |
| CAP-BEP ou équivalent | 6 |
| BAC ou équivalent | 6 |
| BAC+2 | 6 |
| BAC+3 ou +4 | 6 |
| BAC+5 ou plus | 6 |
| Composition des ménages | 6 |
| Couple sans enfant | 6 |
| Couple avec enfant(s) | 6 |
| Famille monoparentale | 6 |
| Colocation / Autre | 6 |
| Personnes seules | 6 |
| Profils électoraux | 7 |
| Premier tour | 7 |
| Sécurité | 8 |
| Evolution du nombre d'infractions | 8 |
| Pour comparer | 9 |
| Services à la population | 10 |
| Commerce | 10 |
| Éducation | 10 |
| Villes autour de Bedenac | 11 |

Situation géographique



i Informations clés

- **Région** : Nouvelle-Aquitaine
- **Département** : Charente-Maritime
- **Code postal** : 17210
- **Superficie** : 40 km²



Statistiques sur la population



Nombre d'habitants

699



Age moyen

45 ans



Pop active

33.2%



Taux chômage

5.9%



Pop densité

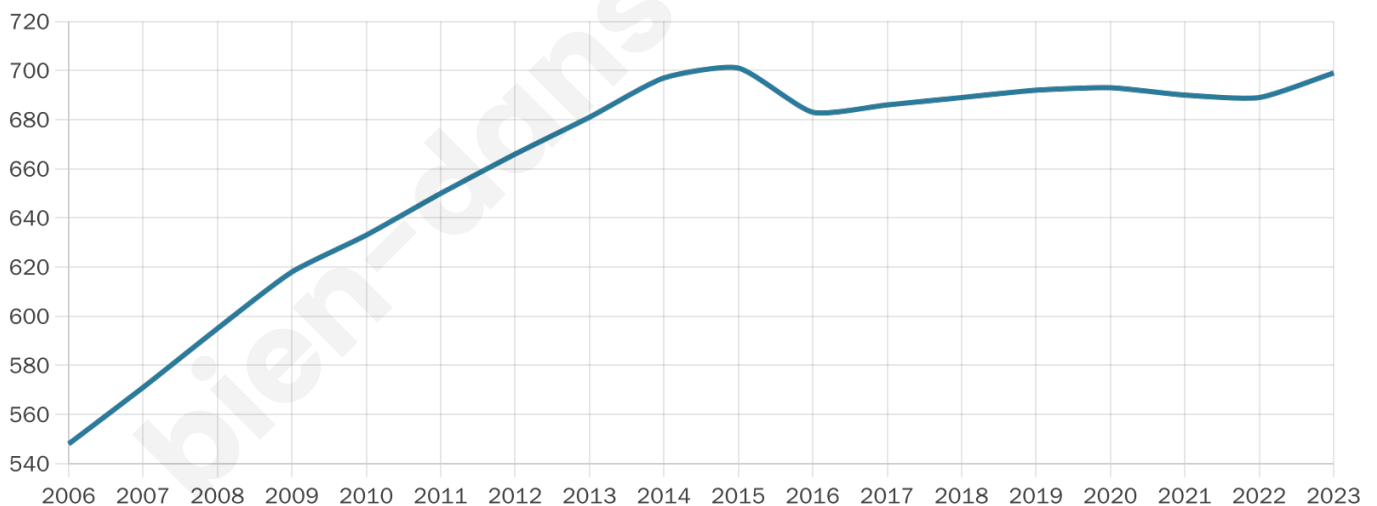
17 h/km²



Revenu moyen

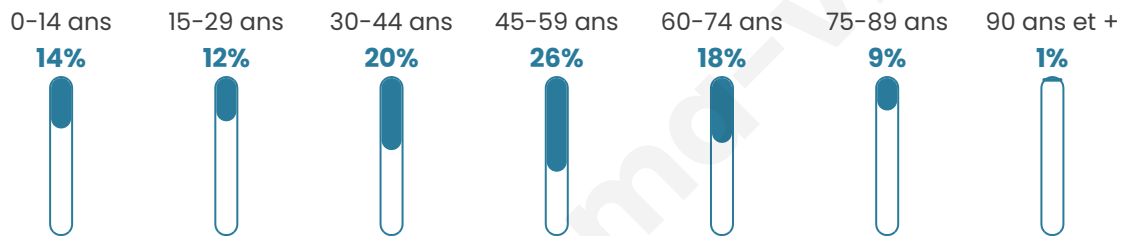
20 610 €/an

Evolution du nombre d'habitants

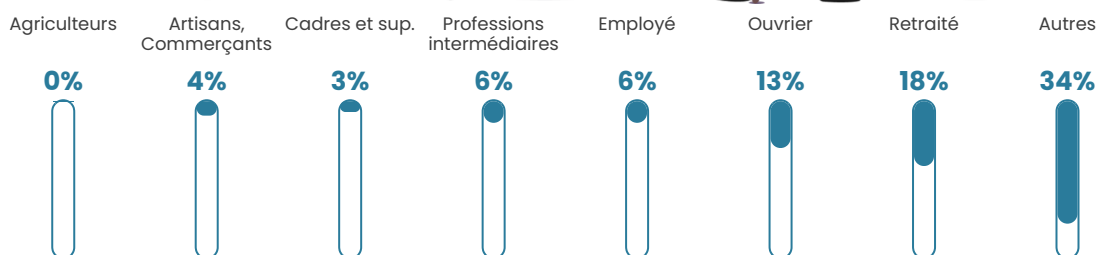


Sources : Institut national de la statistique et des études économiques (insee) selon Les dernières parutions officielles de 2024 portant sur les années 2020, 2021 et 2022.


Tranche d'âge




Activité professionnelle



Niveau de diplôme






Composition des ménages



Profils électoraux

Premier tour

| | | |
|---|-----------------------|---------|
|  | Marine LE PEN | 41.67 % |
|  | Emmanuel MACRON | 18.00 % |
|  | Jean-Luc MÉLENCHON | 15.33 % |
|  | Éric ZEMMOUR | 7.33 % |
|  | Jean LASSALLE | 5.33 % |
|  | Fabien ROUSSEL | 3.00 % |
|  | Valérie PÉCRESE | 2.67 % |
|  | Nicolas DUPONT-AIGNAN | 2.67 % |
|  | Yannick JADOT | 2.33 % |
|  | Anne HIDALGO | 0.67 % |
|  | Philippe POUTOU | 0.67 % |
|  | Nathalie ARTHAUD | 0.33 % |



373 inscrits

Participation : 81.23%

Votes blancs : 0.00%

Votes nuls : 0.99%

Second tour

| | | |
|---|-----------------|---------|
|  | Emmanuel MACRON | 33,57 % |
|  | Marine LE PEN | 66,43 % |

374 inscrits

Participation : 81.82%

Votes blancs : 5.88%

Votes nuls : 3.59%

Sécurité



Agressions physiques / sexuelles

0



Cambriolages

0



Vols / dégradations

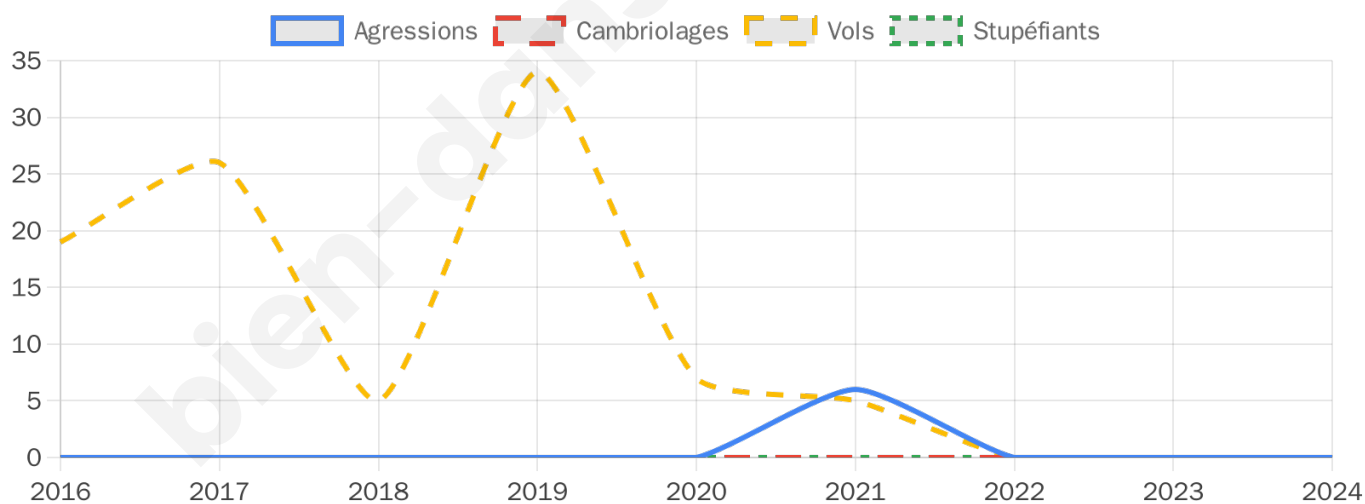
0



Stupéfiants

0

Evolution du nombre d'infractions



Pour comparer

(en proportion du nombre d'habitants)



Sources : Bases statistiques communale, départementale et régionale de la délinquance enregistrée par la police et la gendarmerie nationales selon les dernières parutions officielles de 2025 portant sur l'année 2024 ([data.gouv](https://data.gouv.fr)).

Agressions physiques / sexuelles : Violences sexuelles, coups et blessures volontaires intrafamiliaux, coups et blessures volontaires, autres coups, blessures volontaires et vols violents sans arme.

Cambriolages : Cambriolages de logements.

Vols : Vols avec armes, vols d'accessoires sur véhicules, vols dans les véhicules, vols de véhicules, vols sans violence contre des personnes, destructions, dégradations volontaires et escroqueries.

Stupéfiants : Trafic de stupéfiants dont (AFD) et usage de stupéfiants.

Services à la population



Commerce

| | |
|--------------------|----------------------------------|
| Hypermarché | X Cavignac 10km |
| Supermarché | X Laruscade 5km |
| Superette | X Clérac 6km |
| Boulangerie | X Clérac 6km |
| Boucherie | X Laruscade 5km |
| Restaurant | 1 |
| Garage | 2 |
| Station-service | 2 |
| Banque | X Cavignac 10km |
| La poste | 1 |
| Coiffeur | 1 |
| Tabac | X Laruscade 7km |
| Bars / discothèque | X Laruscade 3km |
| Bibliothèque | X Coutras 19km |
| Cinéma | X Montguyon 10km |
| Vétérinaire | X Cavignac 9km |



Santé

| | |
|----------------------------------|---|
| Pharmacie | X Laruscade 7km |
| Hôpital | X Boscarnant 17km |
| Laboratoire d'analyses médicales | X Cavignac 10km |
| Etablissement pour handicapé | X Montlieu-la-Garde 9km |
| EHPA | X Montlieu-la-Garde 10km |
| Médecin | X Bussac-Forêt 7km |
| Dentiste | X Saint-Yzan-de-Soudiac 8km |
| Chirurgien | X Soubran 27km |
| Dermatologue | X Saint-André-de-Cubzac 22km |
| Anesthésiste | X Saint-André-de-Cubzac 21km |
| Gastro-entérologue | X Saint-André-de-Cubzac 22km |
| Gynécologue | X Saint-André-de-Cubzac 22km |
| Cancérologue | X Bordeaux 40km |
| Neurologue | X Libourne 28km |
| Ophthalmologue | X Saint-Savin 12km |
| ORL | X Saint-André-de-Cubzac 22km |
| Cardiologue | X Saint-Christoly-de-Blaye 17km |
| Pédiatre | X Saint-André-de-Cubzac 22km |
| Pneumologue | X Libourne 28km |
| Psychologue | X Saint-André-de-Cubzac 22km |
| Radiologue | X Coutras 19km |
| Rhumatologue | X Étauliers 22km |
| Sage-femme | X Laruscade 5km |



Éducation

| | |
|-------------------------|--|
| Crèche | X Montlieu-la-Garde 6km |
| Ecole maternelle Public | X Bussac-Forêt 7km |
| Ecole maternelle Privé | X Bordeaux 41km |
| Ecole primaire Public | 1 |
| Ecole primaire Privé | X Gauriaquet 15km |
| Collège Public | X Saint-Yzan-de-Soudiac 9km |
| Collège Privé | X Saint-André-de-Cubzac 23km |
| Lycée Public | X Saint-André-de-Cubzac 23km |
| Lycée Privé | X Saint-André-de-Cubzac 23km |

Sources : Base Sirene des entreprises et de leurs établissements selon les dernières parutions officielles de 2025 portant sur l'année 2024 ([data.gouv](#)). Liste, localisation et tarifs des professionnels de santé selon les dernières parutions officielles de 2025 portant sur l'année 2024 ([opendatasoft](#)) et FINISS Extraction du Fichier des établissements selon les dernières parutions officielles de 2025 portant sur l'année 2024 ([data.gouv](#)). Adresse et géolocalisation des établissements d'enseignement du premier et second degrés selon les dernières parutions officielles de 2025 portant sur l'année 2024 ([data.education.gouv](#))

Villes autour de Bedenac

| Ville | Habitants | Superficie | Pop densité | Pop active | Taux chômage | Revenu moyen | Prix immobilier |
|--------------------------------|-----------|--------------------|-----------------------|------------|--------------|--------------|------------------------|
| Laruscade | 2 811 | 46 km ² | 61 h/km ² | 51.1% | 5.2% | 21 290 €/an | 1 633 €/m ² |
| Clérac | 1 074 | 43 km ² | 25 h/km ² | 37.2% | 4.9% | 20 050 €/an | 1 100 €/m ² |
| Bussac-Forêt | 1 074 | 34 km ² | 32 h/km ² | 46.6% | 7.3% | 21 230 €/an | 1 396 €/m ² |
| Cercoux (1 avis) | 1 302 | 41 km ² | 32 h/km ² | 42.3% | 5.5% | 20 070 €/an | 921 €/m ² |
| Orignolles (1 avis) | 698 | 13 km ² | 54 h/km ² | 44.1% | 5.9% | 21 500 €/an | 1 050 €/m ² |
| Chepniers | 697 | 28 km ² | 25 h/km ² | 39.6% | 4% | 20 960 €/an | 1 283 €/m ² |
| Montlieu-la-Garde (1 avis) | 1 310 | 31 km ² | 42 h/km ² | 39.2% | 4.3% | 20 480 €/an | 980 €/m ² |
| Lapouyade | 550 | 25 km ² | 22 h/km ² | 45.1% | 4.5% | 21 080 €/an | 1 595 €/m ² |
| Maransin (1 avis) | 1 063 | 29 km ² | 37 h/km ² | 47.5% | 5.1% | 21 440 €/an | 1 627 €/m ² |
| Saint-Martin-d'Ary | 470 | 8 km ² | 59 h/km ² | 41.1% | 3.8% | 21 300 €/an | 1 109 €/m ² |
| Saint-Yzan-de-Soudiac (1 avis) | 2 586 | 11 km ² | 235 h/km ² | 48.5% | 6.5% | 20 730 €/an | 1 589 €/m ² |
| Cavignac (1 avis) | 2 372 | 6 km ² | 395 h/km ² | 47.4% | 6.7% | 21 270 €/an | 1 685 €/m ² |
| Montguyon | 1 705 | 18 km ² | 95 h/km ² | 36% | 6.7% | 19 560 €/an | 1 022 €/m ² |
| Saint-Mariens (3 avis) | 1 639 | 12 km ² | 137 h/km ² | 46.4% | 4.7% | 21 340 €/an | 1 565 €/m ² |
| Tizac-de-Lapouyade | 477 | 9 km ² | 53 h/km ² | 44.4% | 3.1% | 23 520 €/an | 1 918 €/m ² |

bien-dans-ma-ville.fr



Vous aimez votre ville ? Notez-la !

Et faites-nous part de vos remarques constructives



Avec

BIEN dans
ma **VILLE** 