



Version web

Ville de Bécherel

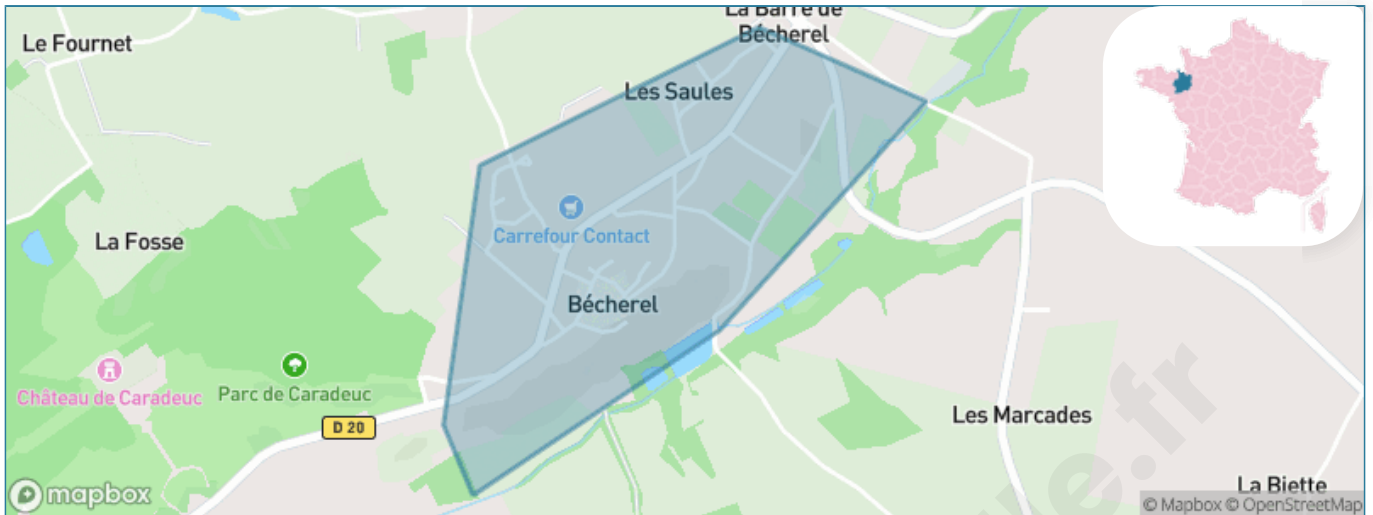
Présenté par

BIEN dans
ma **VILLE** 

Sommaire

Situation géographique	3
Statistiques sur la population	4
Evolution du nombre d'habitants	4
Tranche d'âge	5
0-14 ans	5
15-29 ans	5
30-44 ans	5
45-59 ans	5
60-74 ans	5
75-89 ans	5
90 ans et +	5
Activité professionnelle	5
Agriculteurs	5
Artisans, Commerçants	5
Cadres et sup.	5
Professions intermédiaires	5
Employé	5
Ouvrier	5
Retraité	5
Autres	5
Niveau de diplôme	6
Sans diplôme ou CEP	6
Brevet, BEPC, DNB	6
CAP-BEP ou équivalent	6
BAC ou équivalent	6
BAC+2	6
BAC+3 ou +4	6
BAC+5 ou plus	6
Composition des ménages	6
Couple sans enfant	6
Couple avec enfant(s)	6
Famille monoparentale	6
Colocation / Autre	6
Personnes seules	6
Profils électoraux	7
Premier tour	7
Sécurité	8
Evolution du nombre d'infractions	8
Pour comparer	9
Services à la population	10
Commerce	10
Éducation	10
Villes autour de Bécherel	11

Situation géographique



i Informations clés

- **Région** : Bretagne
- **Département** : Ile-et-Vilaine
- **Métropole** : Rennes Métropole
- **Code postal** : 35190
- **Superficie** : 0 km²



Statistiques sur la population



Nombre d'habitants

677



Age moyen

44 ans



Pop active

49.9%



Taux chômage

8.3%



Pop densité

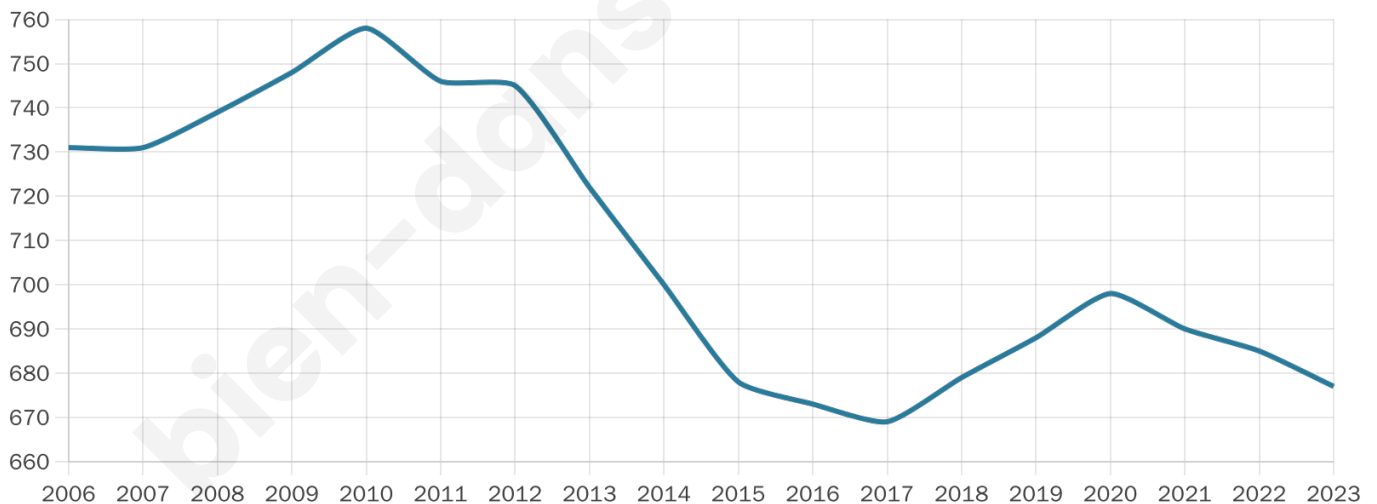
677 h/km²



Revenu moyen

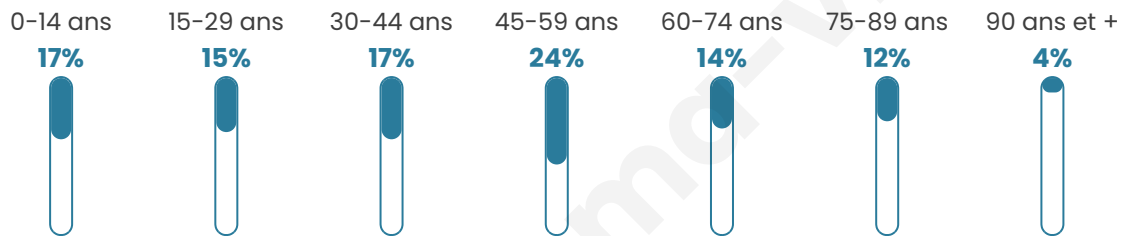
21 270 €/an

Evolution du nombre d'habitants

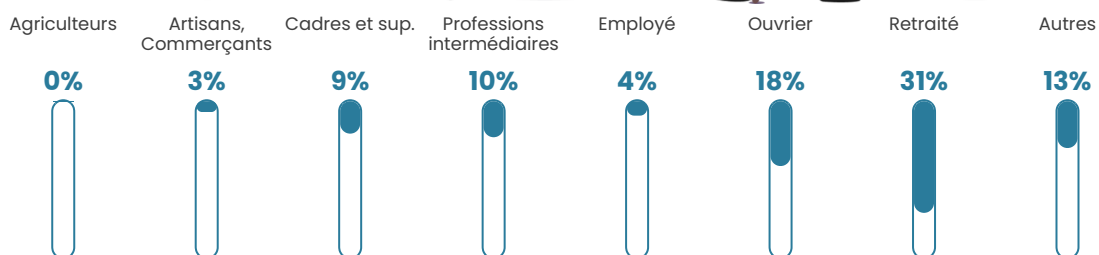


Sources : Institut national de la statistique et des études économiques (insee) selon Les dernières parutions officielles de 2024 portant sur les années 2020, 2021 et 2022.


Tranche d'âge




Activité professionnelle



Niveau de diplôme













Composition des ménages



Profils électoraux

Premier tour

	Jean-Luc MÉLENCHON	28.92 %
	Emmanuel MACRON	24.58 %
	Marine LE PEN	20.48 %
	Yannick JADOT	6.51 %
	Éric ZEMMOUR	5.54 %
	Valérie PÉCRESE	4.34 %
	Fabien ROUSSEL	3.37 %
	Nicolas DUPONT- AIGNAN	2.41 %
	Jean LASSALLE	1.20 %
	Anne HIDALGO	1.20 %
	Nathalie ARTHAUD	0.96 %
	Philippe POUTOU	0.48 %



533 inscrits

Participation : 80.11%

Votes blancs : 2.11%

Votes nuls : 0.70%

Second tour

	Emmanuel MACRON	62,36 %
	Marine LE PEN	37,64 %

532 inscrits

Participation : 77.82%

Votes blancs : 9.42%

Votes nuls : 2.66%

Sécurité



Agressions physiques / sexuelles

0



Cambriolages

0



Vols / dégradations

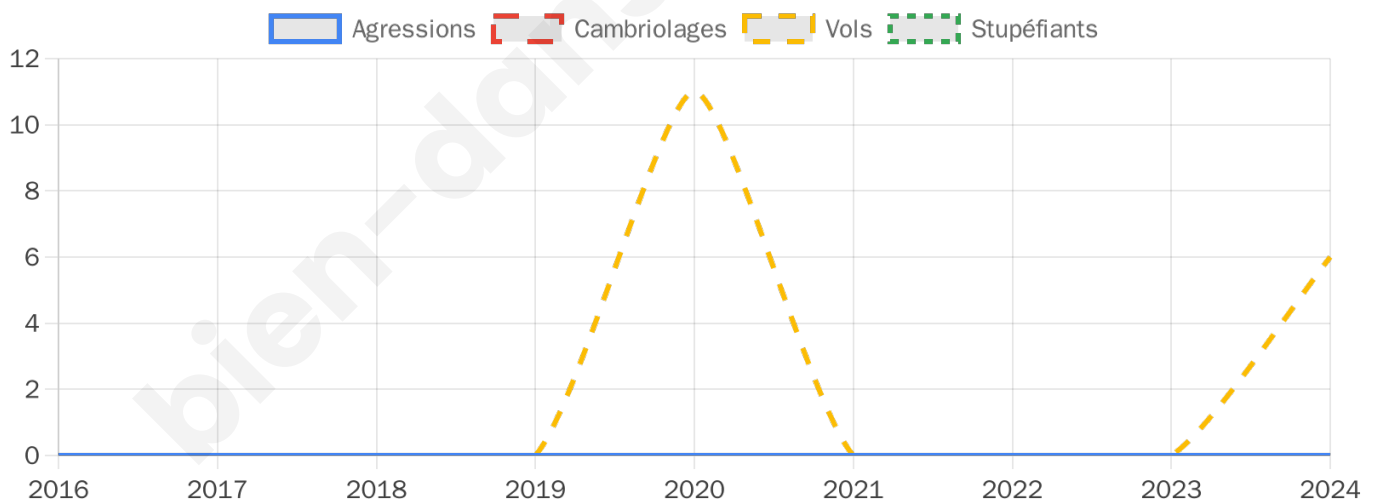
6



Stupéfiants

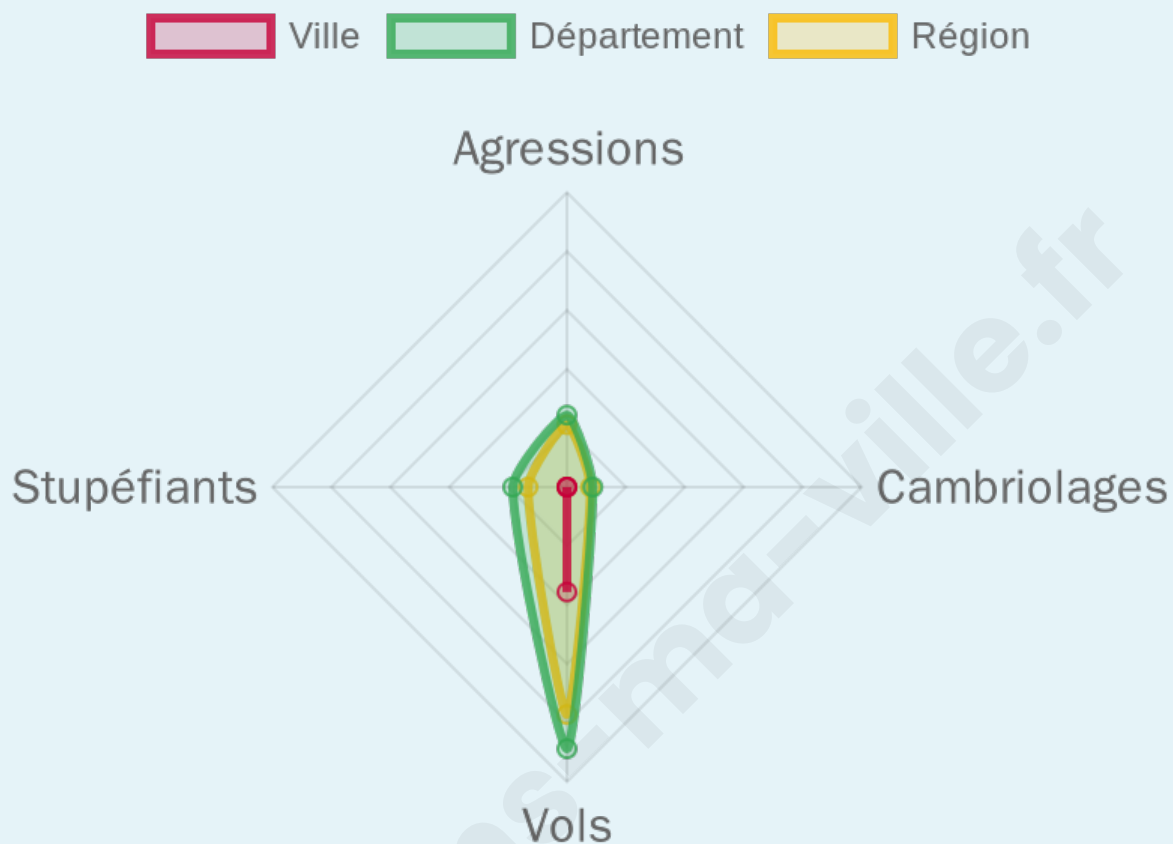
0

Evolution du nombre d'infractions



Pour comparer

(en proportion du nombre d'habitants)



Sources : Bases statistiques communale, départementale et régionale de la délinquance enregistrée par la police et la gendarmerie nationales selon les dernières parutions officielles de 2025 portant sur l'année 2024 ([data.gouv](https://data.gouv.fr)).

Agressions physiques / sexuelles : Violences sexuelles, coups et blessures volontaires intrafamiliaux, coups et blessures volontaires, autres coups, blessures volontaires et vols violents sans arme.

Cambriolages : Cambriolages de logements.

Vols : Vols avec armes, vols d'accessoires sur véhicules, vols dans les véhicules, vols de véhicules, vols sans violence contre des personnes, destructions, dégradations volontaires et escroqueries.

Stupéfiants : Trafic de stupéfiants dont (AFD) et usage de stupéfiants.

Services à la population



Commerce

Hypermarché	X Tinténiac 9km
Supermarché	2
Superette	X Plouasne 4km
Boulangerie	X Plouasne 4km
Boucherie	X Tinténiac 9km
Restaurant	3
Garage	X Saint-Thual 3km
Station-service	X Tinténiac 8km
Banque	1
La poste	1
Coiffeur	1
Tabac	X Gévezé 15km
Bars / discothèque	1
Bibliothèque	1
Cinéma	X Romillé 11km
Vétérinaire	3



Santé

Pharmacie	1
Hôpital	X Dinan 18km
Laboratoire d'analyses médicales	X Tinténiac 8km
Etablissement pour handicapé	X Évran 9km
EHPA	1
Médecin	3
Dentiste	X Plouasne 4km
Chirurgien	X Dinan 18km
Dermatologue	X Montfort-sur-Meu 18km
Anesthésiste	X Dinan 18km
Gastro-entérologue	X Lanvallay 18km
Gynécologue	X Dinan 18km
Cancérologue	X Saint-Grégoire 26km
Neurologue	X Saint-Grégoire 26km
Ophtalmologue	X Montauban-de-Bretagne 13km
ORL	X Dinan 19km
Cardiologue	X Dinan 18km
Pédiatre	X Pacé 21km
Pneumologue	X Saint-Grégoire 26km
Psychologue	X Dinan 18km
Radiologue	X Dinan 18km
Rhumatologue	X Saint-Grégoire 26km
Sage-femme	X Irodouër 6km



Éducation

Crèche	X Irodouër 4km
Ecole maternelle Public	1
Ecole maternelle Privé	X Saint-Malo 40km
Ecole primaire Public	X Miniac-sous-Bécherel 2km
Ecole primaire Privé	1
Collège Public	X Plouasne 5km
Collège Privé	X Tinténiac 9km
Lycée Public	X Tinténiac 10km
Lycée Privé	X Tinténiac 9km

Sources : Base Sirene des entreprises et de leurs établissements selon les dernières parutions officielles de 2025 portant sur l'année 2024 ([data.gouv](#)). Liste, localisation et tarifs des professionnels de santé selon les dernières parutions officielles de 2025 portant sur l'année 2024 ([opendatasoft](#)) et FINISS Extraction du Fichier des établissements selon les dernières parutions officielles de 2025 portant sur l'année 2024 ([data.gouv](#)). Adresse et géolocalisation des établissements d'enseignement du premier et second degrés selon les dernières parutions officielles de 2025 portant sur l'année 2024 ([data.education.gouv](#))

Villes autour de Bécherel

Ville	Habitants	Superficie	Pop densité	Pop active	Taux chômage	Revenu moyen	Prix immobilier
Longaulnay	592	7 km ²	85 h/km ²	52.2%	1.7%	23 210 €/an	1 269 €/m ²
Miniac-sous-Bécherel	776	13 km ²	60 h/km ²	48.8%	3.9%	22 430 €/an	1 580 €/m ²
Saint-Pern	966	12 km ²	81 h/km ²	47.1%	3.3%	22 470 €/an	1 486 €/m ²
Plouasne (1 avis)	1 798	33 km ²	54 h/km ²	44.1%	4.1%	21 060 €/an	1 268 €/m ²
Saint-Thual	996	11 km ²	91 h/km ²	47.5%	3.2%	23 420 €/an	2 380 €/m ²
La Baussaine	675	9 km ²	75 h/km ²	55.4%	1.9%	22 790 €/an	1 578 €/m ²
Cardroc (1 avis)	589	7 km ²	84 h/km ²	50.1%	3.7%	24 330 €/an	1 644 €/m ²
Irodouër	2 300	23 km ²	100 h/km ²	49.3%	3.1%	23 000 €/an	1 567 €/m ²
Trimer	205	3 km ²	68 h/km ²	46.8%	5.4%	22 970 €/an	1 362 €/m ²
Les Iffs	274	4 km ²	69 h/km ²	48.9%	5.8%	24 430 €/an	1 262 €/m ²
Le Quiou	359	5 km ²	72 h/km ²	45.7%	4.5%	21 850 €/an	1 111 €/m ²
Landujan	941	14 km ²	67 h/km ²	51.4%	2.8%	22 880 €/an	1 477 €/m ²
Tréfumel	282	5 km ²	56 h/km ²	40.8%	3.9%	22 320 €/an	1 418 €/m ²
Saint-Brieuc-des-Iffs (1 avis)	330	8 km ²	41 h/km ²	47.6%	3%	23 990 €/an	1 783 €/m ²
Saint-Judoce	594	10 km ²	59 h/km ²	46.6%	3.5%	22 560 €/an	1 421 €/m ²

bien-dans-ma-ville.fr



Vous aimez votre ville ? Notez-la !

Et faites-nous part de vos remarques constructives



Avec

BIEN dans ma **VILLE** 