



Version web

Ville de Beauvoir

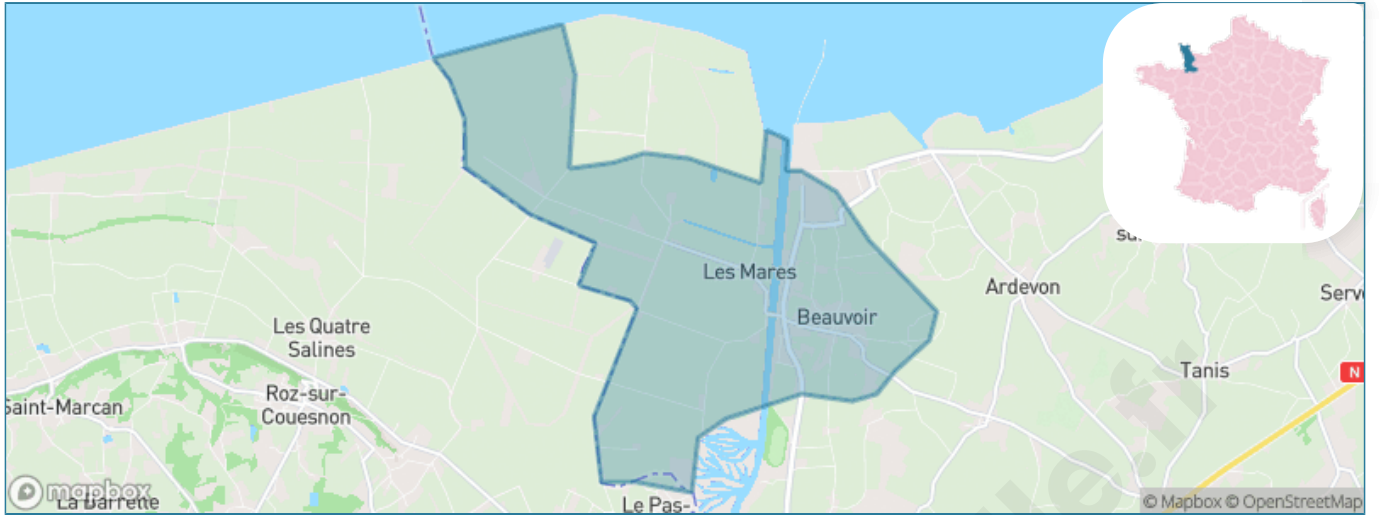
Présenté par

BIEN dans
ma **VILLE** 

Sommaire

Situation géographique	3
Statistiques sur la population	4
Evolution du nombre d'habitants	4
Tranche d'âge	5
0-14 ans	5
15-29 ans	5
30-44 ans	5
45-59 ans	5
60-74 ans	5
75-89 ans	5
90 ans et +	5
Activité professionnelle	5
Agriculteurs	5
Artisans, Commerçants	5
Cadres et sup.	5
Professions intermédiaires	5
Employé	5
Ouvrier	5
Retraité	5
Autres	5
Niveau de diplôme	6
Sans diplôme ou CEP	6
Brevet, BEPC, DNB	6
CAP-BEP ou équivalent	6
BAC ou équivalent	6
BAC+2	6
BAC+3 ou +4	6
BAC+5 ou plus	6
Composition des ménages	6
Couple sans enfant	6
Couple avec enfant(s)	6
Famille monoparentale	6
Colocation / Autre	6
Personnes seules	6
Profils électoraux	7
Premier tour	7
Sécurité	8
Evolution du nombre d'infractions	8
Pour comparer	9
Services à la population	10
Commerce	10
Éducation	10
Villes autour de Beauvoir	11

Situation géographique



i Informations clés

- **Région** : Normandie
- **Département** : Manche
- **Code postal** : 50170
- **Superficie** : 14 km²



Statistiques sur la population



Nombre d'habitants

419



Age moyen

45 ans



Pop active

50.6%



Taux chômage

7.7%



Pop densité

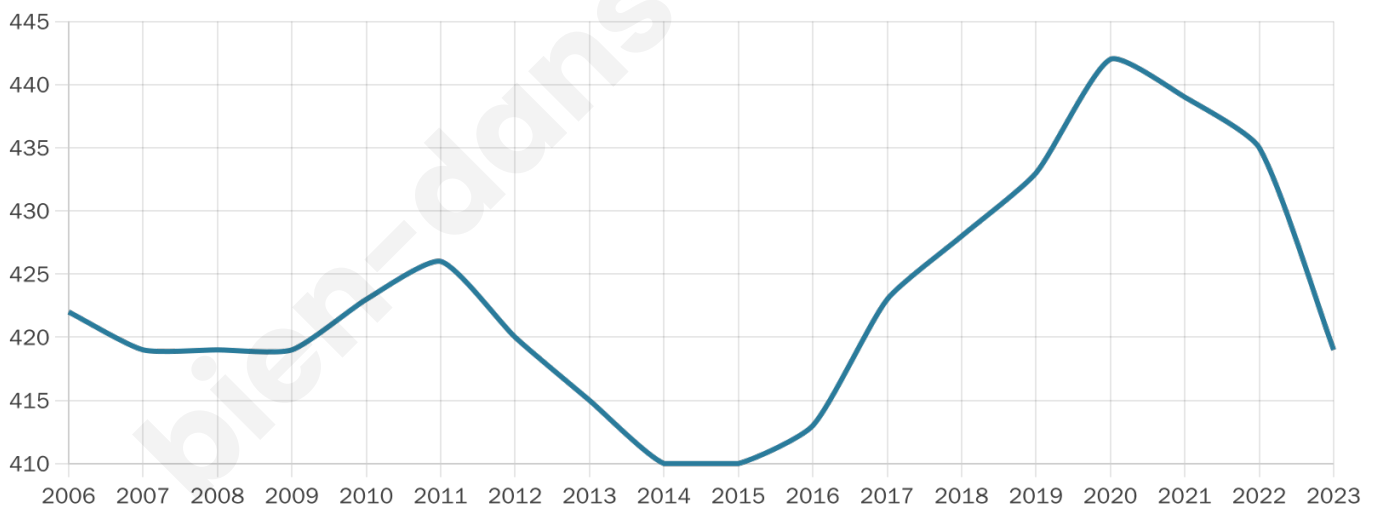
30 h/km²



Revenu moyen

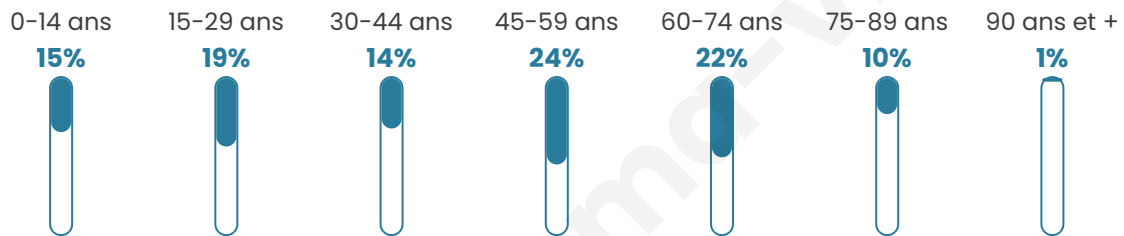
23 360 €/an

Evolution du nombre d'habitants

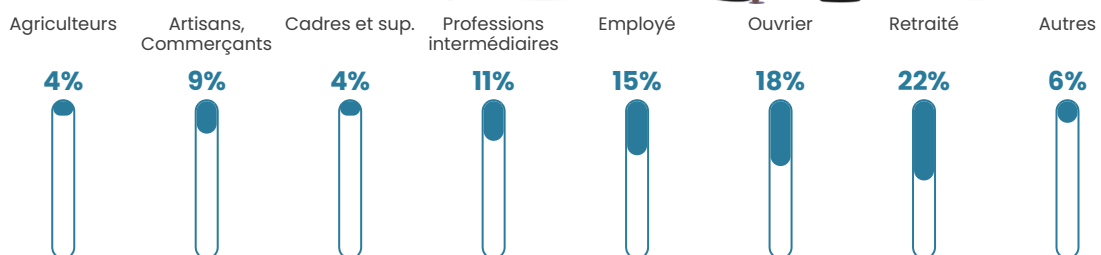


Sources : Institut national de la statistique et des études économiques (insee) selon Les dernières parutions officielles de 2024 portant sur les années 2020, 2021 et 2022.

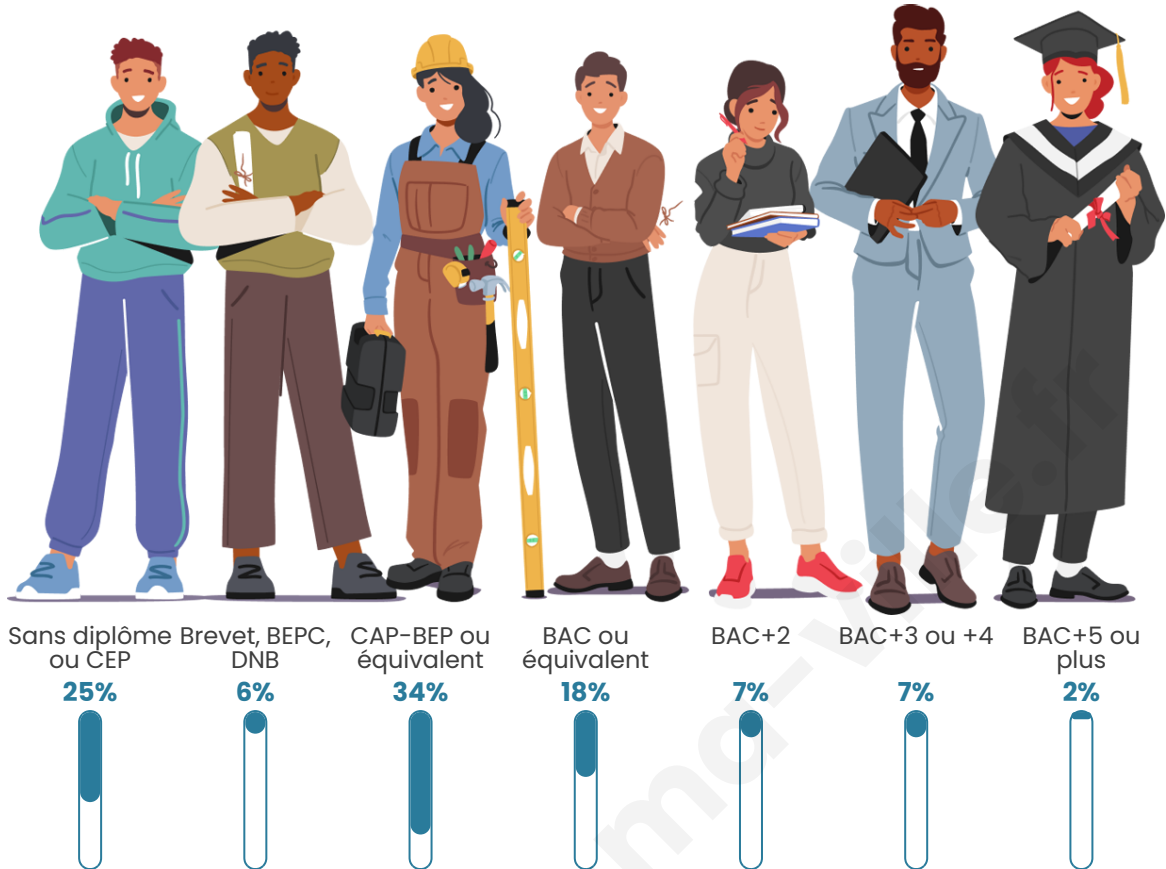
Tranche d'âge




Activité professionnelle



Niveau de diplôme



Composition des ménages



Profils électoraux

Premier tour

	Emmanuel MACRON	36.19 %
	Marine LE PEN	30.97 %
	Jean-Luc MÉLENCHON	8.21 %
	Éric ZEMMOUR	6.72 %
	Valérie PÉCRESE	6.72 %
	Jean LASSALLE	3.73 %
	Yannick JADOT	2.24 %
	Nicolas DUPONT- AIGNAN	2.24 %
	Fabien ROUSSEL	1.87 %
	Nathalie ARTHAUD	0.37 %
	Anne HIDALGO	0.37 %
	Philippe POUTOU	0.37 %



331 inscrits

Participation : 82.18%

Votes blancs : 0.74%

Votes nuls : 0.74%

Second tour

	Emmanuel MACRON	52,92 %
	Marine LE PEN	47,08 %

331 inscrits

Participation : 79.46%

Votes blancs : 6.08%

Votes nuls : 2.66%

Sécurité



Agressions physiques / sexuelles

0



Cambriolages

0



Vols / dégradations

0



Stupéfiants

0

Evolution du nombre d'infractions



Pour comparer

(en proportion du nombre d'habitants)



Sources : Bases statistiques communale, départementale et régionale de la délinquance enregistrée par la police et la gendarmerie nationales selon les dernières parutions officielles de 2025 portant sur l'année 2024 ([data.gouv](https://data.gouv.fr)).

Agressions physiques / sexuelles : Violences sexuelles, coups et blessures volontaires intrafamiliaux, coups et blessures volontaires, autres coups, blessures volontaires et vols violents sans arme.

Cambriolages : Cambriolages de logements.

Vols : Vols avec armes, vols d'accessoires sur véhicules, vols dans les véhicules, vols de véhicules, vols sans violence contre des personnes, destructions, dégradations volontaires et escroqueries.

Stupéfiants : Trafic de stupéfiants dont (AFD) et usage de stupéfiants.

Services à la population



Commerce

Hypermarché	X Avranches 13km
Supermarché	X Pontorson 5km
Superette	2
Boulangerie	1
Boucherie	X Pontorson 5km
Restaurant	8
Garage	X Tanis 4km
Station-service	X Tanis 4km
Banque	X Pontorson 5km
La poste	X Roz-sur-Couesnon 6km
Coiffeur	X Pontorson 5km
Tabac	X Saint-James 16km
Bars / discothèque	1
Bibliothèque	X Pontorson 7km
Cinéma	X Avranches 14km
Vétérinaire	X Pontorson 4km



Santé

Pharmacie	X Pontorson 5km
Hôpital	X Avranches 15km
Laboratoire d'analyses médicales	X Avranches 14km
Etablissement pour handicapé	X Pontorson 5km
EHPA	X Pontorson 5km
Médecin	X Pontorson 5km
Dentiste	X Pontorson 5km
Chirurgien	X Le Val-Saint-Père 12km
Dermatologue	X Le Val-Saint-Père 13km
Anesthésiste	X Le Val-Saint-Père 13km
Gastro-entérologue	X Avranches 14km
Gynécologue	X Le Val-Saint-Père 13km
Cancérologue	X Le Val-Saint-Père 13km
Neurologue	X Saint-Georges-de-Reintembault 19km
Ophtalmologue	X Le Val-Saint-Père 13km
ORL	X Avranches 14km
Cardiologue	X Pleine-Fougères 9km
Pédiatre	X Le Val-Saint-Père 13km
Pneumologue	X Le Val-Saint-Père 13km
Psychologue	X Granville 27km
Radiologue	X Le Val-Saint-Père 13km
Rhumatologue	X Saint-Malo 35km
Sage-femme	X Pontorson 5km



Éducation

Crèche	X Roz-sur-Couesnon 6km
Ecole maternelle Public	X Saint-James 9km
Ecole maternelle Privé	X Saint-Malo 36km
Ecole primaire Public	X Saint-Georges-de-Gréhaigne 5km
Ecole primaire Privé	X Pontorson 5km
Collège Public	X Pontorson 6km
Collège Privé	X Pleine-Fougères 9km
Lycée Public	X Avranches 14km
Lycée Privé	X Avranches 14km

Sources : Base Sirene des entreprises et de leurs établissements selon les dernières parutions officielles de 2025 portant sur l'année 2024 ([data.gouv](#)). Liste, localisation et tarifs des professionnels de santé selon les dernières parutions officielles de 2025 portant sur l'année 2024 ([opendatasoft](#)) et FINISS Extraction du Fichier des établissements selon les dernières parutions officielles de 2025 portant sur l'année 2024 ([data.gouv](#)). Adresse et géolocalisation des établissements d'enseignement du premier et second degrés selon les dernières parutions officielles de 2025 portant sur l'année 2024 ([data.education.gouv](#))

Villes autour de Beauvoir

Ville	Habitants	Superficie	Pop densité	Pop active	Taux chômage	Revenu moyen	Prix immobilier
Huisnes-sur-Mer	169	6 km ²	28 h/km ²	49.7%	3.6%	20 660 €/an	1 324 €/m ²
Tanis	268	7 km ²	38 h/km ²	51.1%	3%	21 320 €/an	968 €/m ²
Saint-Georges-de-Gréhaigne	384	12 km ²	32 h/km ²	36.7%	3.9%	23 210 €/an	1 259 €/m ²
Pontorson (4 avis)	4 280	61 km ²	70 h/km ²	38.2%	5.1%	21 170 €/an	1 146 €/m ²
Servon	252	9 km ²	28 h/km ²	47.2%	3.2%	21 760 €/an	893 €/m ²
Courtils	210	5 km ²	42 h/km ²	50.5%	4.8%	21 260 €/an	1 281 €/m ²
Aucey-la-Plaine	412	9 km ²	46 h/km ²	48.1%	1.9%	22 900 €/an	1 411 €/m ²
Roz-sur-Couesnon	1 059	25 km ²	42 h/km ²	38.5%	4.3%	21 120 €/an	1 698 €/m ²
Sains	468	10 km ²	47 h/km ²	38.5%	5.3%	21 750 €/an	924 €/m ²
Précey	559	7 km ²	80 h/km ²	52.4%	2.9%	21 400 €/an	1 126 €/m ²
Crollon	301	4 km ²	75 h/km ²	51.8%	4%	21 700 €/an	743 €/m ²
Pleine-Fougères	2 002	32 km ²	63 h/km ²	38.3%	3.5%	21 110 €/an	1 176 €/m ²
Céaux	414	8 km ²	52 h/km ²	52.4%	3.9%	22 030 €/an	1 751 €/m ²
Genêts	451	6 km ²	75 h/km ²	37.7%	4.9%	22 670 €/an	1 632 €/m ²
Sougéal (1 avis)	547	14 km ²	39 h/km ²	38.4%	2.9%	21 030 €/an	784 €/m ²

bien-dans-ma-ville.fr



Vous aimez votre ville ? Notez-la !

Et faites-nous part de vos remarques constructives



Avec

BIEN dans ma **VILLE** 