



Version web

Ville de Beauvais

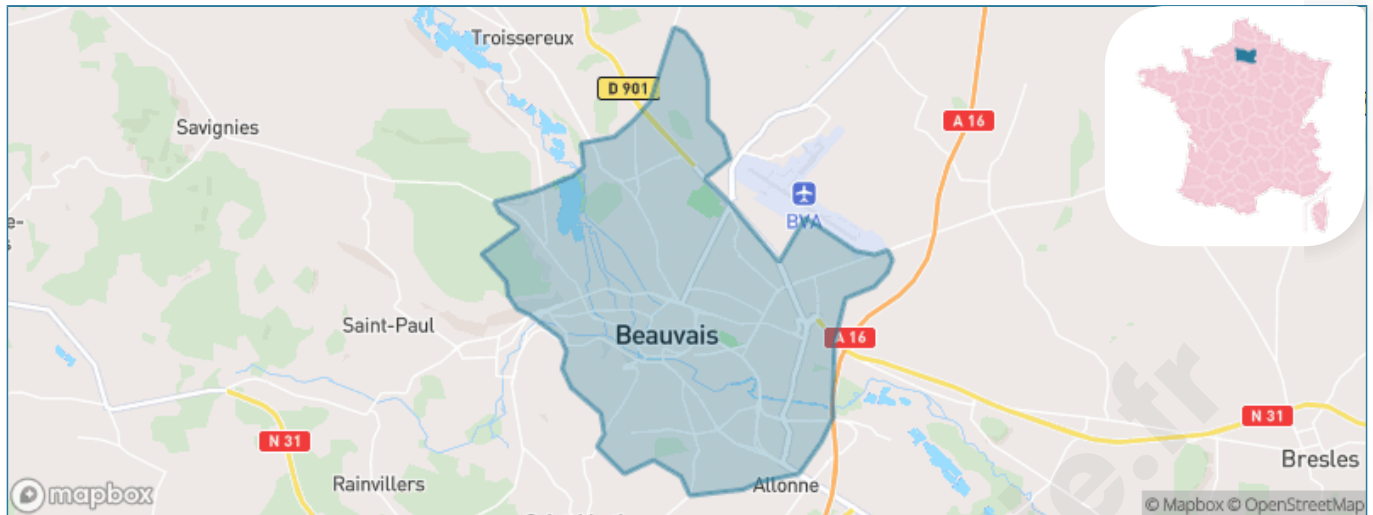
Présenté par

BIEN dans
ma **VILLE** 

Sommaire

Situation géographique	3
Statistiques sur la population	4
Evolution du nombre d'habitants	4
Tranche d'âge	5
0-14 ans	5
15-29 ans	5
30-44 ans	5
45-59 ans	5
60-74 ans	5
75-89 ans	5
90 ans et +	5
Activité professionnelle	5
Agriculteurs	5
Artisans, Commerçants	5
Cadres et sup.	5
Professions intermédiaires	5
Employé	5
Ouvrier	5
Retraité	5
Autres	5
Niveau de diplôme	6
Sans diplôme ou CEP	6
Brevet, BEPC, DNB	6
CAP-BEP ou équivalent	6
BAC ou équivalent	6
BAC+2	6
BAC+3 ou +4	6
BAC+5 ou plus	6
Composition des ménages	6
Couple sans enfant	6
Couple avec enfant(s)	6
Famille monoparentale	6
Colocation / Autre	6
Personnes seules	6
Profil électoraux	7
Premier tour	7
Sécurité	8
Evolution du nombre d'infractions	8
Pour comparer	9
Services à la population	10
Commerce	10
Éducation	10
Villes autour de Beauvais	11
Avis sur la ville de Beauvais	12
Moyenne par critère	12
Villes autour de Beauvais	12
Répartition des avis par note	12
Répartition des avis par note	12

Situation géographique



i Informations clés

- **Région** : Hauts-de-France
- **Département** : Oise
- **Code postal** : 60155
- **Superficie** : 33 km²



Statistiques sur la population



Nombre d'habitants

55 550



Age moyen

39 ans



Pop active

44.5%



Taux chômage

14.3%



Pop densité

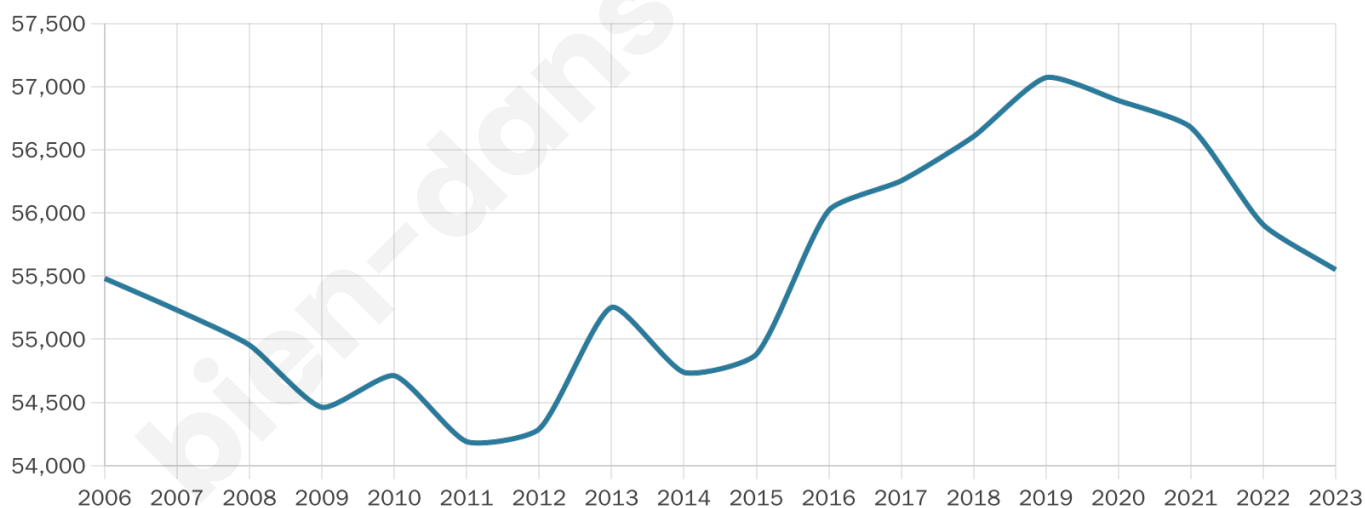
1 683 h/km²



Revenu moyen

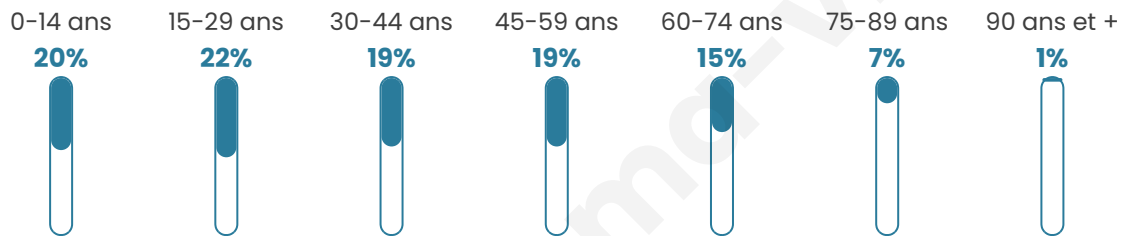
19 520 €/an

Evolution du nombre d'habitants

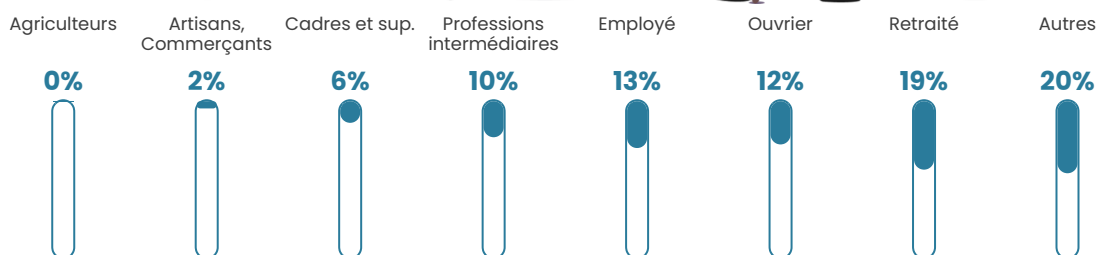


Sources : Institut national de la statistique et des études économiques (insee) selon Les dernières parutions officielles de 2024 portant sur les années 2020, 2021 et 2022.


Tranche d'âge




Activité professionnelle



Niveau de diplôme






Composition des ménages



Profils électoraux

Premier tour

	Jean-Luc MÉLENCHON	27.28 %
	Emmanuel MACRON	26.33 %
	Marine LE PEN	25.22 %
	Éric ZEMMOUR	5.45 %
	Yannick JADOT	3.87 %
	Valérie PÉCRESE	3.41 %
	Fabien ROUSSEL	2.21 %
	Nicolas DUPONT- AIGNAN	1.70 %
	Jean LASSALLE	1.67 %
	Anne HIDALGO	1.22 %
	Nathalie ARTHAUD	0.84 %
	Philippe POUTOU	0.80 %



34 230 inscrits

Participation : 66.76%

Votes blancs : 1.52%

Votes nuls : 0.65%

Second tour

	Emmanuel MACRON	57,14 %
	Marine LE PEN	42,86 %

34 248 inscrits

Participation : 65.65%

Votes blancs : 5.64%

Votes nuls : 2.49%

Sécurité



Agressions physiques / sexuelles

887



Cambriolages

114



Vols / dégradations

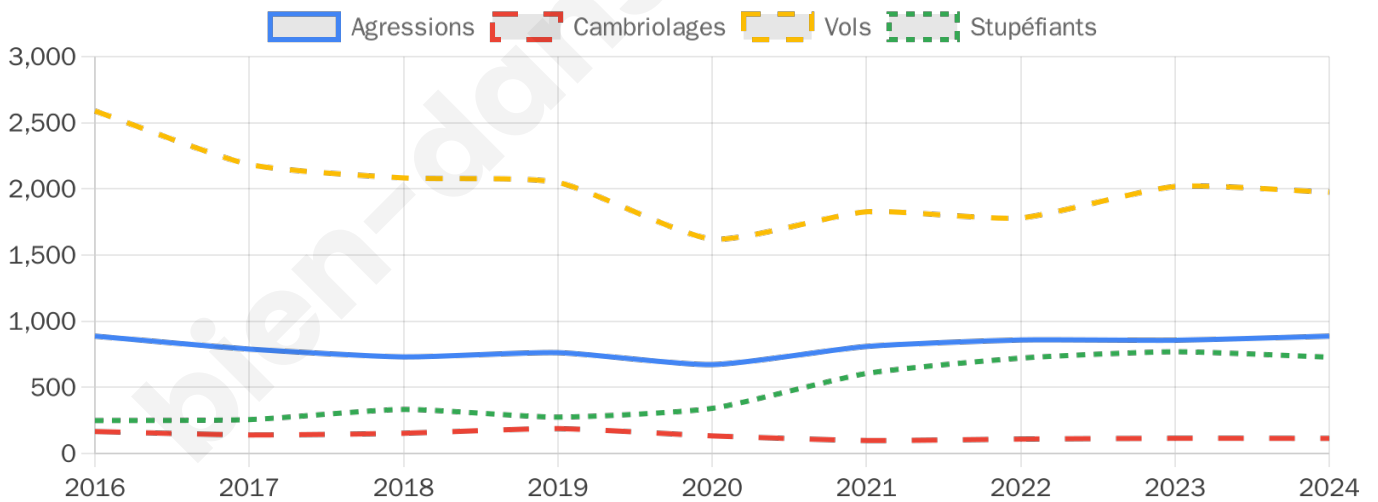
1 975



Stupéfiants

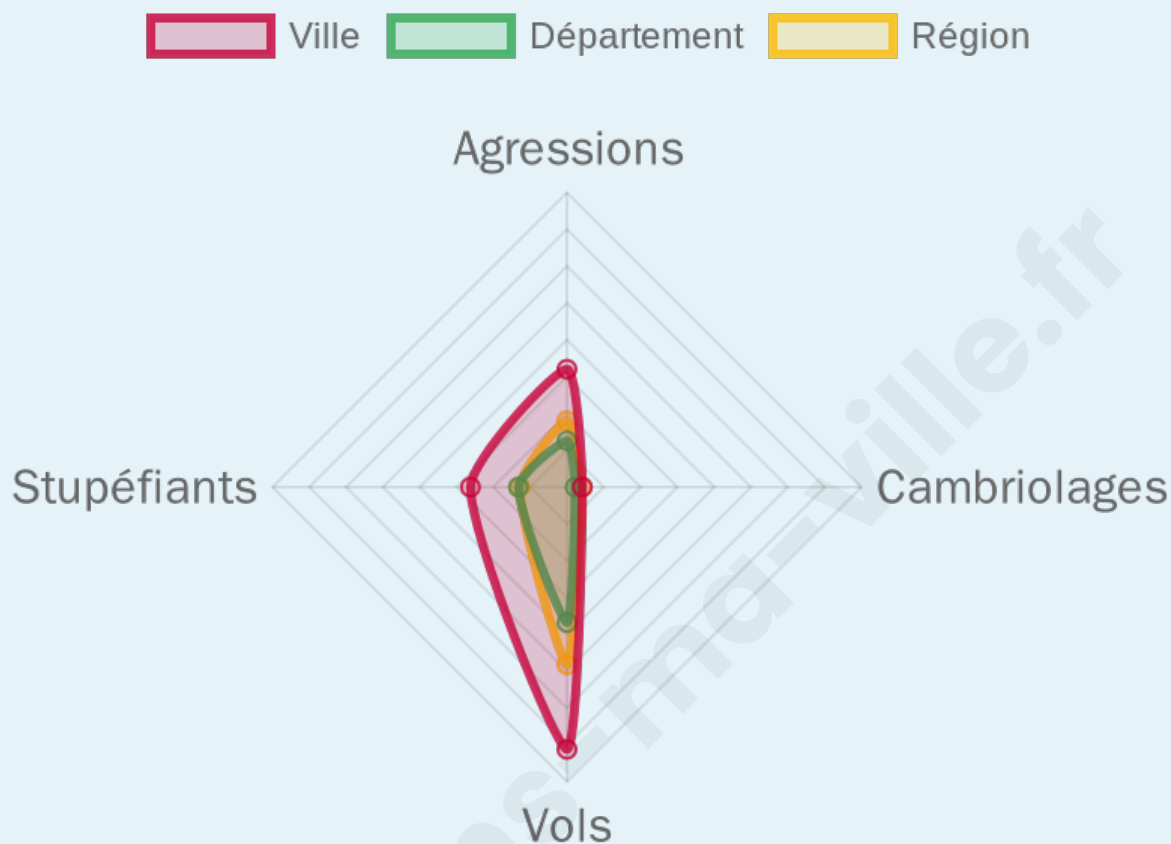
728

Evolution du nombre d'infractions



Pour comparer

(en proportion du nombre d'habitants)



Sources : Bases statistiques communale, départementale et régionale de la délinquance enregistrée par la police et la gendarmerie nationales selon les dernières parutions officielles de 2025 portant sur l'année 2024 ([data.gouv](https://data.gouv.fr)).

Agressions physiques / sexuelles : Violences sexuelles, coups et blessures volontaires intrafamiliaux, coups et blessures volontaires, autres coups, blessures volontaires et vols violents sans arme.

Cambriolages : Cambriolages de logements.

Vols : Vols avec armes, vols d'accessoires sur véhicules, vols dans les véhicules, vols de véhicules, vols sans violence contre des personnes, destructions, dégradations volontaires et escroqueries.

Stupéfiants : Trafic de stupéfiants dont (AFD) et usage de stupéfiants.

Services à la population



Commerce

Hypermarché	8
Supermarché	17
Superette	42
Boulangerie	38
Boucherie	12
Restaurant	105
Garage	94
Station-service	9
Banque	32
La poste	265
Coiffeur	94
Tabac	3
Bars / discothèque	57
Bibliothèque	4
Cinéma	2
Vétérinaire	8



Santé

Pharmacie	17
Hôpital	1
Laboratoire d'analyses médicales	6
Etablissement pour handicapé	18
EHPA	8
Médecin	45
Dentiste	29
Chirurgien	7
Dermatologue	3
Anesthésiste	1
Gastro-entérologue	1
Gynécologue	5
Cancérologue	X <u>Osny</u> 40km
Neurologue	1
Ophthalmologue	9
ORL	2
Cardiologue	5
Pédiatre	2
Pneumologue	2
Psychologue	3
Radiologue	12
Rhumatologue	2
Sage-femme	10



Éducation

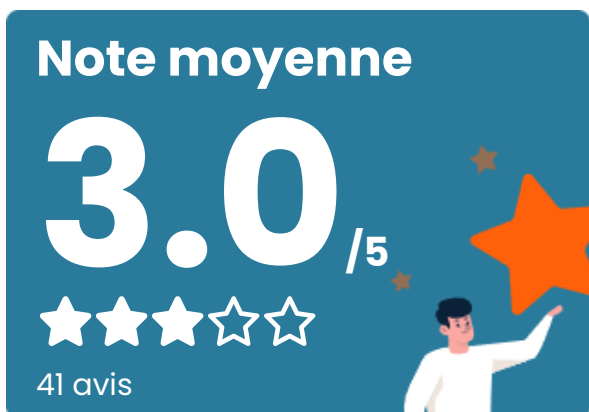
Crèche	27
Ecole maternelle Public	20
Ecole maternelle Privé	X <u>Noyers</u> 36km
Ecole primaire Public	22
Ecole primaire Privé	3
Collège Public	5
Collège Privé	2
Lycée Public	6
Lycée Privé	3

Sources : Base Sirene des entreprises et de leurs établissements selon les dernières parutions officielles de 2025 portant sur l'année 2024 ([data.gouv](https://data.gouv.fr)). Liste, localisation et tarifs des professionnels de santé selon les dernières parutions officielles de 2025 portant sur l'année 2024 ([opendatasoft](https://opendatasoft.com)) et FINISS Extraction du Fichier des établissements selon les dernières parutions officielles de 2025 portant sur l'année 2024 ([data.gouv](https://data.gouv.fr)). Adresse et géolocalisation des établissements d'enseignement du premier et second degrés selon les dernières parutions officielles de 2025 portant sur l'année 2024 ([data.education.gouv](https://data.education.gouv.fr))

Villes autour de Beauvais

Ville	Habitants	Superficie	Pop densité	Pop active	Taux chômage	Revenu moyen	Prix immobilier
Aux Marais (1 avis)	921	5 km ²	184 h/km ²	45.4%	3.9%	24 580 €/an	2 178 €/m ²
Goincourt (1 avis)	1 552	6 km ²	259 h/km ²	45.1%	4.4%	24 700 €/an	2 091 €/m ²
Saint-Martin-le-Noeud	1 108	5 km ²	222 h/km ²	44.9%	4.2%	26 540 €/an	2 012 €/m ²
Allonne	1 767	15 km ²	118 h/km ²	48.1%	4.9%	25 370 €/an	1 908 €/m ²
Fouquénies	406	6 km ²	68 h/km ²	40.9%	3.2%	26 350 €/an	1 762 €/m ²
Tillé	1 258	14 km ²	90 h/km ²	46.7%	4.3%	22 660 €/an	2 106 €/m ²
Therdonne	1 225	9 km ²	136 h/km ²	47.4%	3.6%	24 470 €/an	2 050 €/m ²
Warluis (1 avis)	1 218	11 km ²	111 h/km ²	44.2%	3.9%	26 350 €/an	2 229 €/m ²
Frocourt	528	6 km ²	88 h/km ²	45.5%	2.3%	25 550 €/an	1 547 €/m ²
Saint-Paul	1 633	9 km ²	181 h/km ²	48.2%	4.2%	28 620 €/an	2 406 €/m ²
Troissereux	1 374	14 km ²	98 h/km ²	44.1%	4.8%	24 680 €/an	2 247 €/m ²
Guignecourt (1 avis)	385	4 km ²	96 h/km ²	48.3%	4.9%	25 850 €/an	1 964 €/m ²
Saint-Léger-en-Bray	378	4 km ²	95 h/km ²	48.4%	4.5%	25 740 €/an	2 189 €/m ²
Rainvillers	895	6 km ²	149 h/km ²	46.6%	2.7%	26 370 €/an	1 837 €/m ²
Le Mont-Saint-Adrien (1 avis)	652	7 km ²	93 h/km ²	44.3%	2.6%	31 020 €/an	2 049 €/m ²

Avis sur la ville de Beauvais



Moyenne par critère



Villes autour de Beauvais

Ville	Note globale	Sécurité	Éducation	Sport Loisir	Environnement	Vie pratique
Aux Marais (1 avis)	3.0	3.0	3.0	3.0	3.0	3.0
Goincourt (1 avis)	3.2	5.0	2.0	2.0	5.0	2.0
Saint-Martin-le-Noeud	-	-	-	-	-	-
Allonne	-	-	-	-	-	-
Fouquenies	-	-	-	-	-	-
Tillé	-	-	-	-	-	-
Therdonne	-	-	-	-	-	-
Warluis (1 avis)	4.4	4.0	5.0	4.0	4.0	5.0
Frocourt	-	-	-	-	-	-
Saint-Paul	-	-	-	-	-	-
Troissereux	-	-	-	-	-	-
Guignecourt (1 avis)	4.0	4.0	4.0	3.0	5.0	4.0
Saint-Léger-en-Bray	-	-	-	-	-	-
Rainvillers	-	-	-	-	-	-
Le Mont-Saint-Adrien (1 avis)	1.4	3.0	2.0	1.0	1.0	0.0



Vous aimez votre ville ? Notez-la !

Et faites-nous part de vos remarques constructives



Avec

BIEN dans ma **VILLE** 