



Version web

Ville de Beauvain

Présenté par

BIEN dans
ma **VILLE** 

Sommaire

Situation géographique	3
Statistiques sur la population	4
Evolution du nombre d'habitants	4
Tranche d'âge	5
0-14 ans	5
15-29 ans	5
30-44 ans	5
45-59 ans	5
60-74 ans	5
75-89 ans	5
90 ans et +	5
Activité professionnelle	5
Agriculteurs	5
Artisans, Commerçants	5
Cadres et sup.	5
Professions intermédiaires	5
Employé	5
Ouvrier	5
Retraité	5
Autres	5
Niveau de diplôme	6
Sans diplôme ou CEP	6
Brevet, BEPC, DNB	6
CAP-BEP ou équivalent	6
BAC ou équivalent	6
BAC+2	6
BAC+3 ou +4	6
BAC+5 ou plus	6
Composition des ménages	6
Couple sans enfant	6
Couple avec enfant(s)	6
Famille monoparentale	6
Colocation / Autre	6
Personnes seules	6
Profils électoraux	7
Premier tour	7
Sécurité	8
Evolution du nombre d'infractions	8
Pour comparer	9
Services à la population	10
Commerce	10
Éducation	10
Villes autour de Beauvain	11

Situation géographique



i Informations clés

- **Région** : Normandie
- **Département** : Orne
- **Code postal** : 61600
- **Superficie** : 12 km²



Statistiques sur la population



Nombre d'habitants

258



Age moyen

41 ans



Pop active

60.1%



Taux chômage

5.9%



Pop densité

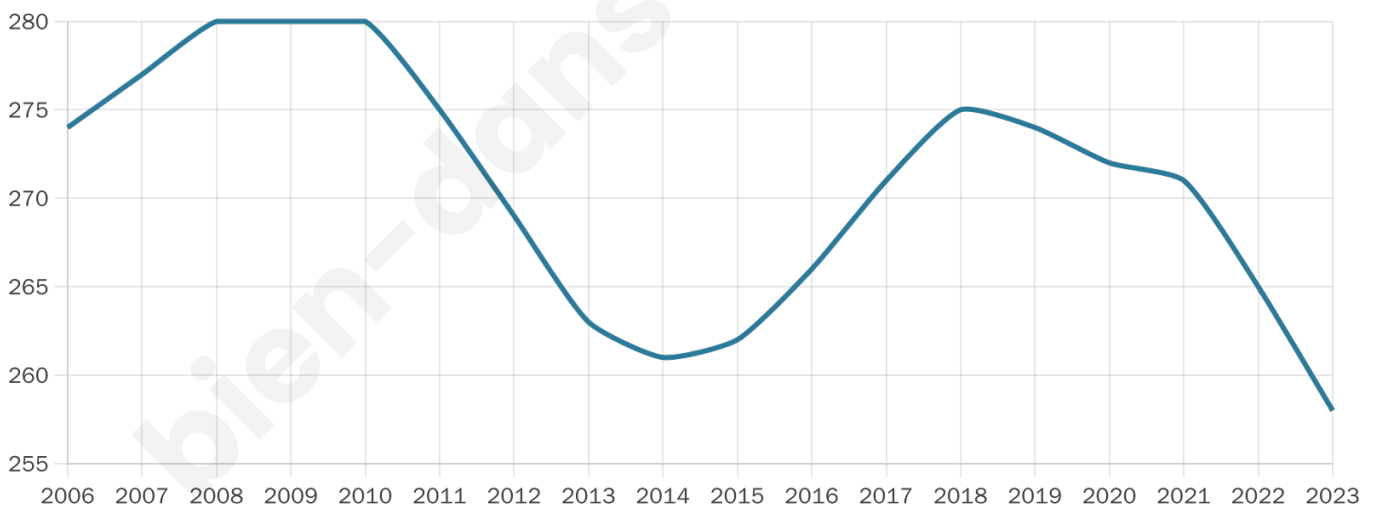
22 h/km²



Revenu moyen

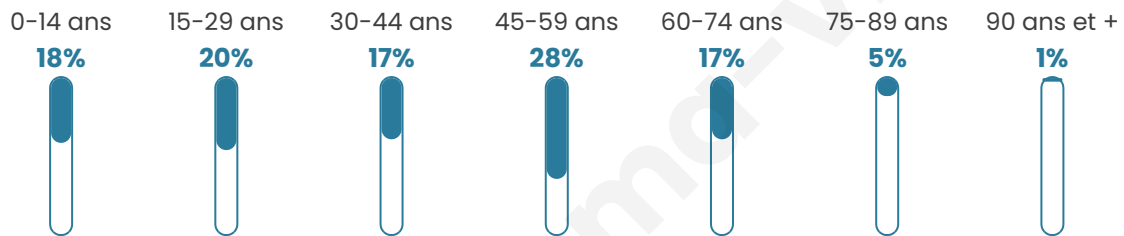
21 670 €/an

Evolution du nombre d'habitants

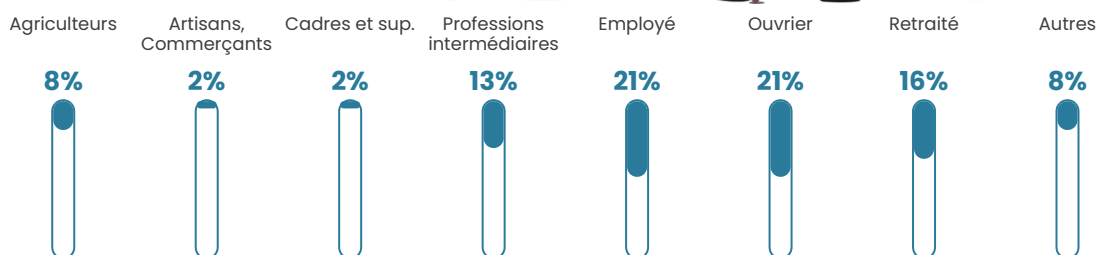


Sources : Institut national de la statistique et des études économiques (insee) selon Les dernières parutions officielles de 2024 portant sur les années 2020, 2021 et 2022.

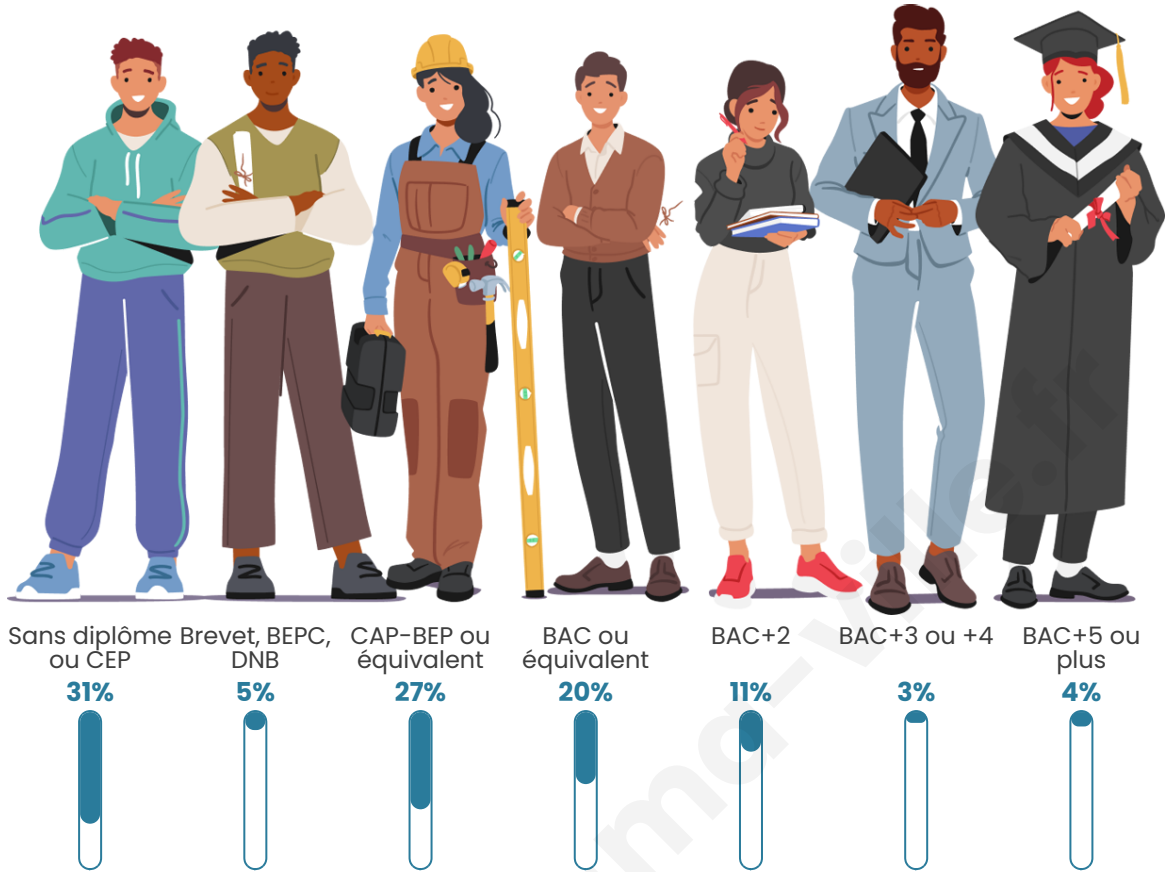
Tranche d'âge




Activité professionnelle



Niveau de diplôme















Composition des ménages



Profils électoraux

Premier tour

	Emmanuel MACRON	36.57 %
	Marine LE PEN	29.10 %
	Jean-Luc MÉLENCHON	11.19 %
	Fabien ROUSSEL	5.22 %
	Éric ZEMMOUR	5.22 %
	Jean LASSALLE	4.48 %
	Nicolas DUPONT-AIGNAN	2.99 %
	Yannick JADOT	2.24 %
	Valérie PÉCRESSE	1.49 %
	Nathalie ARTHAUD	0.75 %
	Philippe POUTOU	0.75 %
	Anne HIDALGO	0.00 %



176 inscrits

Participation : 78.41%

Votes blancs : 1.45%

Votes nuls : 1.45%

Second tour

	Emmanuel MACRON	54,68 %
	Marine LE PEN	45,32 %

176 inscrits

Participation : 83.52%

Votes blancs : 5.44%

Votes nuls : 0%

Sécurité



Agressions physiques / sexuelles

0



Cambriolages

0



Vols / dégradations

0



Stupéfiants

0

Evolution du nombre d'infractions



Pour comparer

(en proportion du nombre d'habitants)



Sources : Bases statistiques communale, départementale et régionale de la délinquance enregistrée par la police et la gendarmerie nationales selon les dernières parutions officielles de 2025 portant sur l'année 2024 ([data.gouv](https://data.gouv.fr)).

Agressions physiques / sexuelles : Violences sexuelles, coups et blessures volontaires intrafamiliaux, coups et blessures volontaires, autres coups, blessures volontaires et vols violents sans arme.

Cambriolages : Cambriolages de logements.

Vols : Vols avec armes, vols d'accessoires sur véhicules, vols dans les véhicules, vols de véhicules, vols sans violence contre des personnes, destructions, dégradations volontaires et escroqueries.

Stupéfiants : Trafic de stupéfiants dont (AFD) et usage de stupéfiants.

Services à la population



Commerce

Hypermarché	X La Ferté Macé 6km
Supermarché	X La Ferté Macé 3km
Superette	X Bagnoles de l'Orne Normandie 10km
Boulangerie	X La Ferté Macé 4km
Boucherie	X La Ferté Macé 4km
Restaurant	X Le Grais 3km
Garage	1
Station-service	X La Ferté Macé 4km
Banque	X La Ferté Macé 4km
La poste	X La Ferté Macé 4km
Coiffeur	X Le Grais 2km
Tabac	X Rives d'Andaine 14km
Bars / discothèque	X La Ferté Macé 4km
Bibliothèque	X Sainte-Honorine-la-Guillaume 18km
Cinéma	X Magny-le-Désert 3km
Vétérinaire	X La Ferté Macé 5km



Santé

Pharmacie	X La Ferté Macé 4km
Hôpital	X La Ferté Macé 4km
Laboratoire d'analyses médicales	X La Ferté Macé 4km
Etablissement pour handicapé	X La Ferté Macé 3km
EHPA	X La Ferté Macé 4km
Médecin	X La Ferté Macé 4km
Dentiste	X La Ferté Macé 4km
Chirurgien	X Flers 23km
Dermatologue	X Bagnoles de l'Orne Normandie 11km
Anesthésiste	X Alençon 36km
Gastro-entérologue	X Alençon 37km
Gynécologue	X Flers 24km
Cancérologue	X Laval 71km
Neurologue	X Caen 61km
Ophtalmologue	X Argentan 26km
ORL	X Alençon 38km
Cardiologue	X Bagnoles de l'Orne Normandie 11km
Pédiatre	X Sées 36km
Pneumologue	X Tinchebray-Bocage 34km
Psychologue	X Domfront en Poiraise 24km
Radiologue	X Saint-Georges-des-Groseillers 25km
Rhumatologue	X Alençon 36km
Sage-femme	X Putanges-le-Lac 17km



Éducation

Crèche	X Rânes 8km
Ecole maternelle Public	X Les Monts d'Andaine 7km
Ecole maternelle Privé	X Caen 62km
Ecole primaire Public	X La Ferté Macé 4km
Ecole primaire Privé	X La Ferté Macé 4km
Collège Public	X La Ferté Macé 5km
Collège Privé	X La Ferté Macé 4km
Lycée Public	X La Ferté Macé 4km
Lycée Privé	X Giel-Courteilles 18km

Sources : Base Sirene des entreprises et de leurs établissements selon les dernières parutions officielles de 2025 portant sur l'année 2024 ([data.gouv](#)). Liste, localisation et tarifs des professionnels de santé selon les dernières parutions officielles de 2025 portant sur l'année 2024 ([opendatasoft](#)) et FINISS Extraction du Fichier des établissements selon les dernières parutions officielles de 2025 portant sur l'année 2024 ([data.gouv](#)). Adresse et géolocalisation des établissements d'enseignement du premier et second degrés selon les dernières parutions officielles de 2025 portant sur l'année 2024 ([data.education.gouv](#))

Villes autour de Beauvain

Ville	Habitants	Superficie	Pop densité	Pop active	Taux chômage	Revenu moyen	Prix immobilier
Le Grais (1 avis)	208	12 km ²	17 h/km ²	43.8%	3.8%	22 680 €/an	965 €/m ²
Lonlay-le-Tesson	229	12 km ²	19 h/km ²	45.9%	3.5%	21 490 €/an	901 €/m ²
Magny-le-Désert	1 391	33 km ²	42 h/km ²	45.6%	3.1%	22 820 €/an	1 742 €/m ²
La Ferté Macé (1 avis)	5 071	31 km ²	164 h/km ²	39%	5.3%	19 820 €/an	951 €/m ²
Saint-Georges-d'Annebecq	163	9 km ²	18 h/km ²	42.9%	1.8%	22 310 €/an	594 €/m ²
La Chaux	53	5 km ²	11 h/km ²	50.9%	1.9%	NC	NC
Faverolles	130	10 km ²	13 h/km ²	43.8%	7.7%	19 760 €/an	1 397 €/m ²
Lignou	136	7 km ²	19 h/km ²	47.8%	4.4%	22 580 €/an	1 042 €/m ²
La Motte-Fouquet	156	9 km ²	17 h/km ²	53.8%	1.3%	21 820 €/an	1 488 €/m ²
Joué-du-Bois (1 avis)	382	21 km ²	18 h/km ²	45.5%	2.6%	21 990 €/an	892 €/m ²
Les Monts d'Andaine (1 avis)	1 684	38 km ²	44 h/km ²	46.1%	3.1%	21 970 €/an	2 646 €/m ²
Le Champ-de-la-Pierre	28	4 km ²	7 h/km ²	60.7%	0%	NC	NC
Rânes	1 036	34 km ²	30 h/km ²	43%	3.8%	21 330 €/an	803 €/m ²
Montreuil-au-Houlme	125	7 km ²	18 h/km ²	44%	6.4%	19 430 €/an	741 €/m ²
Le Ménil-de-Briouze	541	21 km ²	26 h/km ²	47.5%	3.5%	21 680 €/an	860 €/m ²

bien-dans-ma-ville.fr



Vous aimez votre ville ? Notez-la !

Et faites-nous part de vos remarques constructives



Avec

BIEN dans ma **VILLE** 